

**ТОМ IV**

**ЛОВНОСТОПАНСКИ ПЛАН**

**НА**

**ТП „ДЪРЖАВНО ЛОВНО СТОПАНСТВО КОРМИСОШ”**


**гр. ЛЪКИ ПЛОВДИВСКА ОБЛАСТ**

**ОБЯСНИТЕЛНА ЗАПИСКА  
(ЧЕРНОВА)**

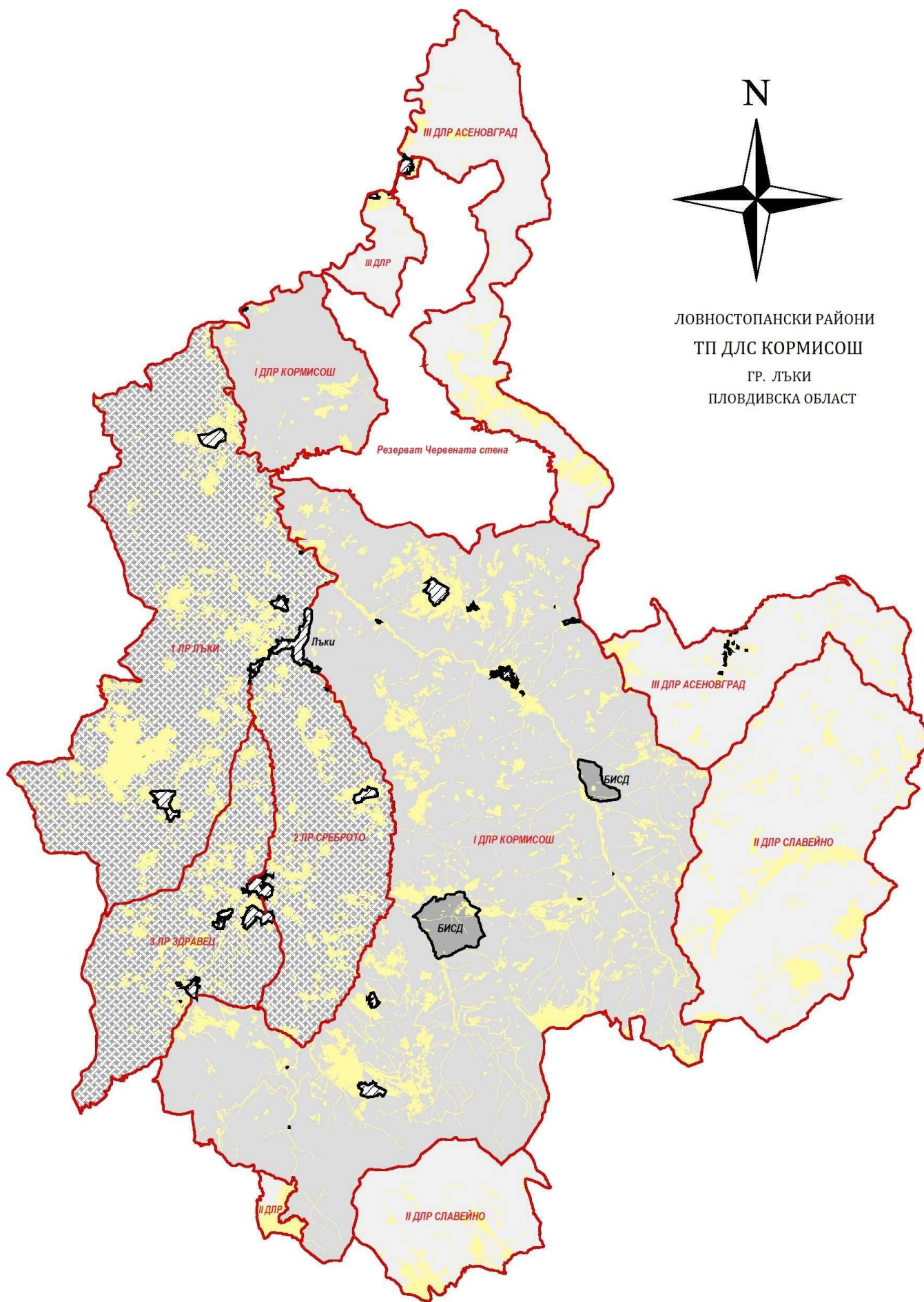
**ПРИЛОЖЕНИЯ**

**София, 2026 година**





ЛОВНОСТОПАНСКИ РАЙОНИ  
ТП ДЛС КОРМИСОШ  
ГР. ЛЪКИ  
ПЛОВДИВСКА ОБЛАСТ







## **СЪДЪРЖАНИЕ**

<b>УВОД.....</b>	<b>7</b>
<b>ГЛАВА I. МЕСТОНАХОЖДЕНИЕ, ЕКОЛОГИЧНИ ФАКТОРИ, ФАУНА.....</b>	<b>7</b>
1. АДМИНИСТРАТИВНА И ЛОВНОСТОПАНСКА ПРИНАДЛЕЖНОСТ .....	7
2. ЕКОЛОГИЧНИ ФАКТОРИ - В ПРОЦЕС НА ДОПЪЛВАНЕ И РАЗРАБОТКА.....	7
3. ФАУНА - БОЗАЙНИЦИ, ПТИЦИ.....	7
<b>ГЛАВА II. ДОСЕГАШНО СТОПАНИСВАНЕ - В ПРОЦЕС НА ДОПЪЛВАНЕ И РАЗРАБОТКА. 9</b>	
<b>ГЛАВА III. ХАРАКТЕРИСТИКА НА ПЛОЩТА, ХРАНИТЕЛНАТА И ЗАЩИТНА БАЗА. ....</b>	<b>15</b>
1. ПЛОЩИ - ОБЩА, ДИВЕЧОПРИГОДНА.....	15
2. ТИПОВЕ МЕСТООБИТАНИЯ.....	16
<b>ГЛАВА IV. ОСНОВНИ НАСОКИ ЗА ОРГАНИЗАЦИЯ НА ЛОВНОТО СТОПАНСТВО. ....</b>	<b>29</b>
1. НАПРАВЛЕНИЕ НА СТОПАНИСВАНЕ.....	29
2. ЛОВНОСТОПАНСКО ДЕЛЕНИЕ. ....	29
<b>ГЛАВА V. ПЛАНИРАНИ МЕРОПРИЯТИЯ. ....</b>	<b>31</b>
1. РАЗПРЕДЕЛЕНИЕ НА ДИВЕЧОПРИГОДНАТА ПЛОЩ ПО ПРИГОДНОСТ ЗА ОБИТАВАНЕ ОТ ОТДЕЛНИТЕ ВИДОВЕ ДИВЕЧ И БОНИТИРАНЕ НА ДИВЕЧОВИТЕ МЕСТООБИТАНИЯ. ....	31
2. ДОПУСТИМИ ЗАПАСИ И ПЕРСПЕКТИВА ЗА РАЗВИТИЕТО ИМ.....	42
3. ФОРМИРАНЕ НА ЕДРОДИВЕЧОВИТЕ ЗАПАСИ ПО ПОЛ И ВЪЗРАСТ. ....	103
4. ОГРАНИЧАВАНЕ НА МИГРАЦИЯТА И ОПРЕСНЯВАНЕ НА КРЪВТА.....	103
5. ФУРАЖНА БАЗА. - В ПРОЦЕС НА ДОПЪЛВАНЕ И РАЗРАБОТКА .....	115
6. ПОДОБРЯВАНЕ ЗАЩИТНИТЕ И ХРАНИТЕЛНИ УСЛОВИЯ НА МЕСТООБИТАНИЯТА И УСЛОВИЯТА ЗА ЛОВУВАНЕ. ПЛАНИРАНИ БИОТЕХНИЧЕСКИ СЪОРЪЖЕНИЯ. - В ПРОЦЕС НА ДОПЪЛВАНЕ И РАЗРАБОТКА.....	117
7. ПЪТНА МРЕЖА, СГРАДИ И ТЕХНИКА - В ПРОЦЕС НА ДОПЪЛВАНЕ И РАЗРАБОТКА ...	119
8. КОЛИЧЕСТВЕНА СМЕТКА НА ПЛАНИРАНИТЕ ЛОВНОСТОПАНСКИ МЕРОПРИЯТИЯ. - В ПРОЦЕС НА ДОПЪЛВАНЕ И РАЗРАБОТКА .....	121
9. ОЧАКВАН ЕФЕКТ. - В ПРОЦЕС НА ДОПЪЛВАНЕ И РАЗРАБОТКА.....	123
10. ОБЩИ БЕЛЕЖКИ. ЛИТЕРАТУРА .....	125
<b>П Р И Л О Ж Е Н И Я.....</b>	<b>127</b>
<b>ПРИЛОЖЕНИЕ № 1 - ЗАПОВЕДИ ЗА ГРАНИЦИТЕ НА ЛОВНОСТОПАНСКИТЕ РАЙОНИ НА ТЕРИТОРИЯТА НА ТП „ДЛС КОРМИСОШ“. ПРОТОКОЛИ, ДРУГИ.....</b>	<b>129</b>
<b>ПРИЛОЖЕНИЕ № 2 - ИЗХОДНА БАЗА ДАННИ ЗА ЛОВНОСТОПАНСКИТЕ РАЙОНИ НА ТЕРИТОРИЯТА НА ТП „ДЛС КОРМИСОШ“. БАЛАНС НА РАЗВЪДНИЦИТЕ ПО ЛОВНОСТОПАНСКИ РАЙОНИ. ....</b>	<b>169</b>
<b>ПРИЛОЖЕНИЕ № 3- ВЕДОМОСТ НА ПЛОЩИТЕ ОТ ФУРАЖНАТА БАЗА В ЛОВНОСТОПАНСКИТЕ РАЙОНИ НА ТП „ДЛС КОРМИСОШ“ - В ПРОЦЕС НА ДОПЪЛВАНЕ И РАЗРАБОТКА .....</b>	<b>189</b>
<b>ПРИЛОЖЕНИЕ № 5 - ПРИМЕРНИ СХЕМИ И КОЛИЧЕСТВЕНИ СМЕТКИ НА БИОТЕХНИЧЕСКИТЕ СЪОРЪЖЕНИЯ В ЛОВНОСТОПАНСКИТЕ РАЙОНИ НА ТП „ДЛС КОРМИСОШ“ .....</b>	<b>191</b>
<b>ПРИЛОЖЕНИЕ № 6 - КАРТИ НА ЛОВНОСТОПАНСКИТЕ МЕРОПРИЯТИЯ НА ТЕРИТОРИЯТА НА ТП „ДЛС КОРМИСОШ“ .....</b>	<b>229</b>

**Списък на абривиатурните съкращения в плана:**

<b>БАБХ</b>	Българска агенция по безопасност на храните
<b>ГИС</b>	Географска информационна система (GIS)
<b>ГСП</b>	Горскостопански план
<b>ГТ</b>	Горски територии
<b>ДАГ</b>	Държавна агенция по горите
<b>ДГС</b>	Държавно горско стопанство
<b>ДДС</b>	Държавна дивечовъдна станция
<b>ДЛС</b>	Държавно ловно стопанство
<b>ДЛР</b>	Държавен ловностопански район
<b>ДУ</b>	Ловностопански район на дивечовъден участък
<b>ЗБР</b>	Закон за биологичното разнообразие
<b>ЗГ</b>	Закон за горите
<b>ЗЗТ</b>	Закон за защитените територии
<b>ЗЛОД</b>	Закон за лова и опазване на дивеча
<b>ЗОП</b>	Закон за обществените поръчки
<b>ЗТ</b>	Земеделски територии
<b>ИАГ</b>	Изпълнителна агенция по горите
<b>ИАОС</b>	Изпълнителна агенция по околна среда (към МОСВ)
<b>ИППГСС</b>	Институт за проучване и проектиране в горското и селското стопанство
<b>КГ</b>	Комитет по горите
<b>ЛСД</b>	Ловностопанска дейност
<b>ЛР</b>	Ловностопански район на ловна дружина по чл. 29 от ЗЛОД
<b>ЛУП</b>	Лесоустройствен проект
<b>МГГП</b>	Министерство на горите и горската промишленост
<b>МГОПС</b>	Министерство на горите и опазване на природната среда
<b>МЗГ</b>	Министерство на земеделието и горите
<b>МЗХ</b>	Министерство на земеделието и храните
<b>МЗХГ</b>	Министерство на земеделието, храните и горите
<b>МОСВ</b>	Министерство на околната среда и водите
<b>Наредба №18</b>	Наредба №18/07.10.2015 г. за инвентаризация и планиране в ГТ (ДВ бр.82/2015 г.)
<b>НП</b>	Национален парк
<b>ОЛТ</b>	Организиран ловен туризъм
<b>НТП</b>	Начин на трайно предназначение (ползване)
<b>НУГ</b>	Национално управление на горите
<b>ЛСП</b>	Ловностопански план
<b>План за мечката</b>	План за действие за кафявата мечка в България - МОСВ, май-2008 год., гр. София
<b>ППЗГ</b>	Правилник за прилагане на Закона за горите
<b>ППЗДС</b>	Правилник за прилагане на Закона за държавната собственост
<b>ППЗЛОД</b>	Правилник за прилагане на Закона за лова и опазване на дивеча
<b>РДГ</b>	Регионална дирекция по горите
<b>СЛРБ</b>	Сдружение на ловците и риболовците в България
<b>ТП</b>	Териториално поделение
<b>„ЮИДП“ ДП</b>	Югоизточно държавно предприятие (Държавно поделение)

## **Увод**

Предмет на настоящия Ловностопански план са дивечът и местообитанията му в ловностопанските райони (ЛР) в обсега на дейност на ТП „ДЛС Кормисош“ (в кадастралните рамки на землищата на с. Белица, с. Борово, с. Джурково, с. Дряново, с. Здравец, с. Лъкавица, с. Манастир, с. Югово, гр. Лъки - община Лъки, Пловдивска област и с. Богутево част - община Чепеларе, Смолянска област), както и територии от съседните стопанства - ТП „ДГС Славейно“ и ТП „ДГС Асеновград“, стопанисвани само в ловностопанско отношение от ТП „ДЛС Кормисош“. Планът третира обект в териториален обхват и контрол на Регионална дирекция по горите (РДГ) град Пловдив и е изработен съгласно утвърдено на 09. 10. 2024 год. задание от Изпълнителна агенция по горите (ИАГ) и договор между „Силва 2003“ ООД с РДГ гр. Пловдив. По смисъла на чл.чл. 6, 7 от Закона за лова и опазване на дивеча (ЗЛОД) в него се разглеждат всички територии от землищата на ловностопанските райони (ЛР), с изключение на урбанизираните (респ. определени с общи и подрдбни устройствени планове или околоръстни полигони) и резерватите.

Теренно-проучвателните работи са извършени в периода септември - ноември на 2025 година. Въз основа на тях е направен анализ на досегашното стопанисване на дивеча и са разработени основните насоки за развитие и организация на ловностопанската дейност за периода от 2026 до 2035 година включително. Планирани са необходимите мероприятия за подобряване на условията за развъждане на дивеча, улесняване наблюдението и оптимизиране на ползването, формиране и поддържане на здрави и жизнени запаси. Те са съобразени с екологичните условия, със задачите и икономическите параметри на съвременното ловно стопанство и изискванията за ефективно провеждане на лов и организиран ловен туризъм.

Ловностопанският план е подвързана в отделен том, съобразен с останалите такива и е неразделна част от комплексната разработка, съгласно тръжната документация касаеща ТП „ДЛС Кормисош“.

## **Глава I. Местонахождение, екологични фактори, фауна.**

### **1. Административна и ловностопанска принадлежност**

В административно отношение и териториална принадлежност ТП „ДЛС Кормисош“ е подразделение на Южно централно държавно предприятие (ЮЦДП) град Смолян. Територията - обект на Ловностопанския план се намира в Рило-Родопската област, заемайки части от планините Преспа, Радюва планина, Добростан и Черни рид. Носи името на хан Кормисош, чиито аул се е намирал в местността Карамуш, разположена в центъра на стопанството.

Съгласно ловностопанското райониране на Република България, районите обект на Ловностопанския план (ЛСП) попадат в подобласт Западни Родопи от Рило-Родопската ловностопанска област.

### **2. Екологични фактори - в процес на допълване и разработка**

### **3. Фауна - бозайници, птици.**

Според зоогеографското райониране на Р България ТП „ДЛС Кормисош“ заема част от Горнотракийския район на южната зоогеографска област и части от планинския и алпийски район на северната зоогеографска област. Характеристиките на екологичните фактори предопределя и разнообразието в растителния и животински свят. Природни дадености в района на стопанството създават благоприятната екологична обстановка за развитието на здрави и жизнени запаси от ловната фауна, по-важни представители на която, естествено обитават територията на ТП „ДЛС Кормисош“ с пряко или косвено значение за ловностопанската дейност са:

#### **А. КЛАС БОЗАЙНИЦИ (MAMMALIA)**

#### **Б. КЛАС ПТИЦИ (AVES)**

Като цяло екологичната обстановка е изключително благоприятна за развитието на здрави и жизнени запаси от всички представители на ловната фауна, обитават района на ТП „ДЛС Кормисош“.



## **Глава II. Досегашно стопанисване - в процес на допълване и разработка**

За изминалия ревизионен период няма регистрирани ловни трофеи, които да са добити на територията на ловностопанските райони в обсега на дейност на ТП „ДЛС Кормисош”.

Епидемични заболявания по дивеча не са констатирани. Извършва се обезпаразитяване на всички животни срещу външни и вътрешни паразити главно чрез медикаменти, подавани с храната и солта. В наличните калища се извършва дезинфекция и дезинсекция с подходящи ветеринарно-санитарни препарати за обезпаразитяване.

С изключение на разразилата се през 2019 год. на епизоотия в национален мащаб от африканска чума по дивата свиня, засегнала съвсем периферно някои от ловностопанските райони в рамките на стопанството, масови заболявания по дивеча не са констатирани. Дивата свиня редовно се ваксинира орално по програмата на Национална научно изследователска станция по ловно стопанство, биология и болести по дивеча. Задължително се вземат проби за трихинелоза и антитела. Обезпаразитяват се и пасуващите в района домашни животни. Общо за района на ТП „ДЛС Кормисош” може да се заключи, че здравословното състояние на дивеча е добро.

Динамиката в развитието на дивечовите запаси, както и тези на хищниците през изминалия ревизионен период са отразени нагледно в Таблица № 2 от настоящия план.

Таблица № 2 - Резултати от проведените таксации през ревизионния период

Район----Вид дивеч	БЕ:			ЕЛ:			С:			ДС:			Мф:			ДК:			АК:			Гл:			Зк	Кк	Яр	В	Лс	Ск к	Ме	
2016 год.	м	ж		м	ж		м	ж		м	ж		м	ж		м	ж		м	ж		м	ж									
ИДЛР Корм. своб.	638	236	402	153	71	82	406	213	193	540	262	278	262	109	153	352	185	167	0			113	54	59	24				6	97	4	42
БИСД Пиримлика	0			0			0			0			0			0			0			0										
БИСД Круш. чат.	87	40	47	216	47	169	0			0			0			0			0			0										
Общо ДЛР Корм.	725	276	449	369	118	251	406	213	193	540	262	278	262	109	153	352	185	167	0			113	54	59	24	0	0	0	6	97	4	42
ИДЛР Славейно	113	51	62	11	5	6	143	82	61	185	103	82	64	25	39	218	88	130	0			39	15	24	0	0	0	3	48	0	21	
ИДЛР Асеновград	100	54	46	0			113	70	43	152	101	51	0			58	36	22	0			0			100	94	96	0	22	0	16	
Общо ЛР ДЛС	938	381	557	380	123	257	662	365	297	877	466	411	326	134	192	628	309	319	0			152	69	83	124	94	96	9	167	4	79	
1ЛР Лъки	24	14	10	0			79	40	39	51	28	23	0			14	7	7	0			29	14	15	90		20	5	30	7	7	
2ЛР Сребро	26	11	15	0			65	29	36	33	16	17	0			0			0			12	6	6	82	22	16	4	24	5	7	
3ЛР Здравец	16	8	8	0			52	24	28	22	11	11	0			0			0			21	9	12	76	20	16	2	22	7	2	
Общо ЛРС Черн.	66	33	33	0			196	93	103	106	55	51	0			14	7	7	0			62	29	33	248	42	52	11	76	19	16	
Общо ДЛС Корм.	1004	414	590	380	123	257	858	458	400	983	521	462	326	134	192	642	316	326	0			214	98	116	372	136	148	20	243	23	95	
2017 год.																																
ИДЛР Корм. своб.	768	303	465	213	98	115	414	204	210	498	198	300	364	131	233	352	210	142	0			108	52	56	37				5	84	2	35
БИСД Пиримлика	0			0			0			0			0			0			0			0										
БИСД Круш. чат.	105	45	60	230	52	178	0			0			0			0			0			0										
Общо ДЛР Корм.	873	348	525	443	150	293	414	204	210	498	198	300	364	131	233	352	210	142	0			108	52	56	37	0	0	5	84	2	35	
ИДЛР Славейно	128	56	72	13	3	10	165	95	70	268	161	107	73	30	43	224	82	142	0			29	11	18	0	0	0	2	34	0	24	
ИДЛР Асеновград	106	54	52	0	0	0	117	68	49	217	143	74	0	0	0	69	38	31	0			0			107	85	92	0	13	0	18	
Общо ЛР ДЛС	1107	458	649	456	153	303	696	367	329	983	502	481	437	161	276	645	330	315	0			137	63	74	144	85	92	7	131	2	77	
1ЛР Лъки	25	14	11	0			73	36	37	54	30	24	0			16	8	8	0			26	13	13	85		15	5	28	6	6	
2ЛР Сребро	25	11	14	0			61	27	34	37	18	19	0			0			0			12	6	6	80	20	15	4	22	5	6	
3ЛР Здравец	17	9	8	0			48	21	27	27	14	13	0			0			0			20	10	10	82	18	12	2	20	6	2	
Общо ЛРС Черн.	67	34	33	0			182	84	98	118	62	56	0			16	8	8	0			58	29	29	247	38	42	11	70	17	14	
Общо ДЛС Корм.	1174	492	682	456	153	303	878	451	427	1101	564	537	437	161	276	661	338	323	0			195	92	103	391	123	134	18	201	19	91	
2018 год.																																
ИДЛР Корм. своб.	723	281	442	281	98	183	367	205	162	479	252	227	450	218	232	331	170	161	0			122	57	65	42	10			8	73	3	36
БИСД Пиримлика	0			0			0			0			0			0			0			0										
БИСД Круш. чат.	117	52	65	324	97	227	0			0			0			0			0			0										
Общо ДЛР Корм.	840	333	507	605	195	410	367	205	162	479	252	227	450	218	232	331	170	161	0			122	57	65	42	10	0	8	73	3	36	
ИДЛР Славейно	157	70	87	15	4	11	166	88	78	320	168	152	66	26	40	246	109	137	0			27	12	15	0	0	0	10	31	5	23	
ИДЛР Асеновград	118	62	56	0			102	55	47	195	124	71	0			80	43	37	0			0			101	70	86	3	14	0	14	
Общо ЛР ДЛС	1115	465	650	620	199	421	635	348	287	994	544	450	516	244	272	657	322	335	0			149	69	80	143	80	86	21	118	8	73	

Район---Вид дивеч	БЕ:			ЕЛ:			С:			ДС:			Мф:			ДК:			АК:			Гл:			Зк	Кк	Яр	В	Лс	Ск к	Ме
1ЛР Лъки	24	12	12	0			85	44	41	65	37	28	0	18 10 8			0	30 15 15			88		16	4	25	7	5				
2ЛР Сребро	30	14	16	0			68	29	39	39	21	18	0	0			0	12 6 6			78	18	12	3	20	5	5				
3ЛР Здравец	17	8	9	0			53	23	30	31	17	14	0	0			0	24 12 12			78	18	15	2	18	5	3				
Общо ЛРС Черн.	71	34	37	0			206	96	110	135	75	60	0	18 10 8			0	66 33 33			244	36	43	9	63	17	13				
Общо ДЛС Корм.	1186	499	687	620	199	421	841	444	397	1129	619	510	516	244	272	675	332	343	0	215 102 113			387	116	129	30	181	25	86		
2019 год.																															
ИДЛР Корм. своб.	735	294	441	281	136	145	274	147	127	511	313	198	448	222	226	321	172	149	0	105 48 57			56	15		7	29		24		
БИСД Пиримлика	0			0			0	0			0	0			0	0			0	0											
БИСД Круш. чат.	91	26	65	342	136	206	0	0			0	0			0	0			0	0											
Общо ИДЛР Корм.	826	320	506	623	272	351	274	147	127	511	313	198	448	222	226	321	172	149	0	105 48 57			56	15	0	7	29	0	24		
ИДЛР Славейно	130	57	73	14	4	10	150	86	64	253	132	121	70	29	41	232	90	142	0	24 11 13			0	0	0	4	42	0	28		
ИДЛР Асеновград	100	54	46	0			107	64	43	185	124	61	0	67 38 29			0	0			92	55	80	0	23	0	14				
Общо ЛР ДЛС	1056	431	625	637	276	361	531	297	234	949	569	380	518	251	267	620	300	320	0	129 59 70			148	70	80	11	94	0	66		
1ЛР Лъки	28	15	13	0			96	50	46	58	36	22	0	25 13 12			0	30 15 15			95		20	4	22	6	5				
2ЛР Сребро	33	16	17	0			72	34	38	37	23	14	0	0			0	12 6 6			85	15	10	2	22	4	5				
3ЛР Здравец	16	8	8	0			65	30	35	25	14	11	0	0			0	27 13 14			80	18	14	2	22	5	3				
Общо ЛРС Черн.	77	39	38	0			233	114	119	120	73	47	0	25 13 12			0	69 34 35			260	33	44	8	66	15	13				
Общо ДЛС Корм.	1133	470	663	637	276	361	764	411	353	1069	642	427	518	251	267	645	313	332	0	198 93 105			408	103	124	19	160	15	79		
2020 год.																															
ИДЛР Корм. своб.	675	300	375	431	190	241	489	208	281	277	117	160	402	147	255	425	175	250	0	109 50 59			78	17		8	65		29		
БИСД Пиримлика	0			0			0	0			0	362 190 172			0	0			0	0											
БИСД Круш. чат.	132	52	80	432	190	242	0	0			0	0			0	0			0	0											
Общо ИДЛР Корм.	807	352	455	863	380	483	489	208	281	277	117	160	764	337	427	425	175	250	0	109 50 59			78	17	0	8	65	0	29		
ИДЛР Славейно	162	72	90	0			165	88	77	190	109	81	68	29	39	258	117	141	0	24 11 13						5	35		28		
ИДЛР Асеновград	127	62	65	0			102	55	47	63	37	26	0	85 45 40			0	0			104	52	83	5	28		15				
Общо ЛР ДЛС	1096	486	610	863	380	483	756	351	405	530	263	267	832	366	466	768	337	431	0	133 61 72			182	69	83	18	128	0	72		
1ЛР Лъки	30	16	14	0			119	59	60	42	23	19	0	28 14 14			0	30 15 15			100		20	4	26	7	5				
2ЛР Сребро	32	16	16	0			82	40	42	28	15	13	0	0			0	12 6 6			88	12	10	2	20	5	4				
3ЛР Здравец	17	8	9	0			74	36	38	18	9	9	0	0			0	28 14 14			85	20	15	3	20	4	3				
Общо ЛРС Черн.	79	40	39	0			275	135	140	88	47	41	0	28 14 14			0	70 35 35			273	32	45	9	66	16	12				
Общо ДЛС Корм.	1175	526	649	863	380	483	1031	486	545	618	310	308	832	366	466	796	351	445	0	203 96 107			455	101	128	27	194	16	84		



Район----Вид дивеч	БЕ:			ЕЛ:			С:			ДС:			Мф:			ДК:			АК:			Гл:			Зк	Кк	Яр	В	Лс	Ск к	Ме					
2021 год.																																				
ИДЛР Корм. своб.	801	367	434	401	165	236	423	182	241	188	56	132	346	120	226	359	149	210	0			109	50	59	61	19		7	62		32					
БИСД Пиримлика	0			0			0			0			362	190	172	0			0			0														
БИСД Круш. чат.	132	52	80	432	190	242	0			0			0			0			0			0														
Общо ДЛР Корм.	933	419	514	833	355	478	423	182	241	188	56	132	708	310	398	359	149	210	0			109	50	59	61	19	0	7	62	0	32					
ИДЛР Славейно	204	93	111	0			145	80	65	160	67	93	74	28	46	255	101	154	0			24	11	13			7	32		28						
ИДЛР Асеновград	136	64	72	0			82	45	37	52	19	33	0			80	44	36	0			0			92	41	78	5	22		15					
Общо ЛР ДЛС	1273	576	697	833	355	478	650	307	343	400	142	258	782	338	444	694	294	400	0			133	61	72	153	60	78	19	116	0	75					
1ЛР Лъки	31	18	13	0			133	71	62	34	18	16	0			30	17	13	0			24	12	12	96		21	3	31	5	5					
2ЛР Сребро	35	20	15	0			91	45	46	27	14	13	0			5	2	3	0			10	5	5	90	10	10	2	20	4	5					
3ЛР Здравец	21	12	9	0			78	38	40	16	8	8	0			0			0			26	12	14	90	14	10	3	22	5	2					
Общо ЛРС Черн.	87	50	37	0			302	154	148	77	40	37	0			35	19	16	0			60	29	31	276	24	41	8	73	14	12					
Общо ДЛС Корм.	1360	626	734	833	355	478	952	461	491	477	182	295	782	338	444	729	313	416	0			193	90	103	429	84	119	27	189	14	87					
2022 год.																																				
ИДЛР Корм. своб.	849	285	564	373	168	205	343	163	180	334	163	171	276	106	170	397	162	235	0			93	38	55	63	24		4	95		40					
БИСД Пиримлика	0			0			0			0			150	70	80	0			0			0														
БИСД Круш. чат.	67	22	45	229	87	142	0			0			0			0			0			0														
Общо ДЛР Корм.	916	307	609	602	255	347	343	163	180	334	163	171	426	176	250	397	162	235	0			93	38	55	63	24	0	4	95	0	40					
ИДЛР Славейно	223	103	120	0			164	94	70	201	96	105	92	40	52	245	103	142	0			32	15	17			2	36		30						
ИДЛР Асеновград	138	55	83	0			84	41	43	149	63	86	0			118	64	54	0			0			102	46	80	2	44		12					
Общо ЛР ДЛС	1277	465	812	602	255	347	591	298	293	684	322	362	518	216	302	760	329	431	0			125	53	72	165	70	80	8	175	0	82					
1ЛР Лъки	30	16	14	0			140	74	66	48	25	23	0			34	18	16	0			21	11	10	105		15	3	35	4	5					
2ЛР Сребро	35	18	17	0			99	49	50	32	16	16	0			7	3	4	0			10	5	5	85	10		2	20	4	5					
3ЛР Здравец	21	11	10	0			86	42	44	20	10	10	0			0			0			24	12	12	85	12		2	26	6	3					
Общо ЛРС Черн.	86	45	41	0			325	165	160	100	51	49	0			41	21	20	0			55	28	27	275	22	15	7	81	14	13					
Общо ДЛС Корм.	1363	510	853	602	255	347	916	463	453	784	373	411	518	216	302	801	350	451	0			180	81	99	440	92	95	15	256	14	95					
2023 год.																																				
ИДЛР Корм. своб.	875	330	545	501	206	295	403	188	215	518	253	265	356	171	185	442	210	232	0			96	38	58	75	30		4	68		46					
БИСД Пиримлика	0			0			0			0			184	79	105	0			0			0														
БИСД Круш. чат.	47	15	32	161	51	110	0			0			0			0			0			0														
Общо ДЛР Корм.	922	345	577	662	257	405	403	188	215	518	253	265	540	250	290	442	210	232	0			96	38	58	75	30	0	4	68	0	46					
ИДЛР Славейно	209	94	115	0			160	74	86	133	74	59	167	50	117	221	89	132	0			31	15	16			3	32		32						
ИДЛР Асеновград	132	57	75	0			66	31	35	130	68	62	0			121	69	52	0			0			83	52	75	4	42		15					
Общо ЛР ДЛС	1263	496	767	662	257	405	629	293	336	781	395	386	707	300	407	784	368	416	0			127	53	74	158	82	75	11	142	0	93					

Район----Вид дивеч	БЕ:			ЕЛ:			С:			ДС:			Мф:			ДК:			АК:			Гл:			Зк	Кк	Яр	В	Лс	Ск к	Ме
1ЛР Лъки	31	15	16	0			141	71	70	46	23	23	0			39	18	21	0			20	10	10	108		12	3	28	5	7
2ЛР Сребро	32	16	16	0			94	46	48	30	15	15	0			8	3	5	0			10	5	5	82			2	22	4	5
3ЛР Здравец	19	10	9	0			91	45	46	22	11	11	0			0			0			28	14	14	82	10		2	22	5	4
Общо ЛРС Черн.	82	41	41	0			326	162	164	98	49	49	0			47	21	26	0			58	29	29	272	10	12	7	72	14	16
Общо ДЛС Корм.	1345	537	808	662	257	405	955	455	500	879	444	435	707	300	407	831	389	442	0			185	82	103	430	92	87	18	214	14	109
<b>2024 год.</b>																															
ИДЛР Корм. своб.	896	334	562	567	230	337	427	215	212	554	280	274	426	213	213	451	203	248	0			104	41	63	84	35		6	62		52
БИСД Пиримлика	0			0			0			0			76	34	42	0			16	2	14	0									
БИСД Круш. чат.	57	22	35	98	53	45	0			0			0			0			0			0									
<b>Общо ДЛР Корм.</b>	<b>953</b>	<b>356</b>	<b>597</b>	<b>665</b>	<b>283</b>	<b>382</b>	<b>427</b>	<b>215</b>	<b>212</b>	<b>554</b>	<b>280</b>	<b>274</b>	<b>502</b>	<b>247</b>	<b>255</b>	<b>451</b>	<b>203</b>	<b>248</b>	<b>16</b>	<b>2</b>	<b>14</b>	<b>104</b>	<b>41</b>	<b>63</b>	<b>84</b>	<b>35</b>	<b>0</b>	<b>6</b>	<b>62</b>	<b>0</b>	<b>52</b>
ИДЛР Славеино	222	98	124	13	5	8	172	79	93	153	87	66	202	73	129	224	81	143	0			0						2	35		33
ИДЛР Асеновград	143	62	81	0			82	41	41	118	60	58	0			132	74	58	0			0			58			2	41		16
<b>Общо ЛР ДЛС</b>	<b>1318</b>	<b>516</b>	<b>802</b>	<b>678</b>	<b>288</b>	<b>390</b>	<b>681</b>	<b>335</b>	<b>346</b>	<b>825</b>	<b>427</b>	<b>398</b>	<b>704</b>	<b>320</b>	<b>384</b>	<b>807</b>	<b>358</b>	<b>449</b>	<b>16</b>	<b>2</b>	<b>14</b>	<b>104</b>	<b>41</b>	<b>63</b>	<b>142</b>	<b>35</b>	<b>0</b>	<b>10</b>	<b>138</b>	<b>0</b>	<b>101</b>
1ЛР Лъки	41	21	20	0			158	78	80	50	24	26	0			43	20	23	0			20	10	10	115			2	30	5	7
2ЛР Сребро	34	18	16	0			98	48	50	33	16	17	0			0			0			12	6	6	85			2	20	4	6
3ЛР Здравец	23	12	11	0			96	49	47	25	13	12	0			0			0			28	14	14	85	10		2	20	4	4
<b>Общо ЛРС Черн.</b>	<b>98</b>	<b>51</b>	<b>47</b>	<b>0</b>			<b>352</b>	<b>175</b>	<b>177</b>	<b>108</b>	<b>53</b>	<b>55</b>	<b>0</b>			<b>43</b>	<b>20</b>	<b>23</b>	<b>0</b>			<b>60</b>	<b>30</b>	<b>30</b>	<b>285</b>	<b>10</b>	<b>0</b>	<b>6</b>	<b>70</b>	<b>13</b>	<b>17</b>
<b>Общо ДЛС Корм.</b>	<b>1416</b>	<b>567</b>	<b>849</b>	<b>678</b>	<b>288</b>	<b>390</b>	<b>1033</b>	<b>510</b>	<b>523</b>	<b>933</b>	<b>480</b>	<b>453</b>	<b>704</b>	<b>320</b>	<b>384</b>	<b>850</b>	<b>378</b>	<b>472</b>	<b>16</b>	<b>2</b>	<b>14</b>	<b>164</b>	<b>71</b>	<b>93</b>	<b>427</b>	<b>45</b>	<b>0</b>	<b>16</b>	<b>208</b>	<b>13</b>	<b>118</b>
<b>2025 год.</b>																															
ИДЛР Корм. своб.	938	345	593	599	246	353	456	229	227	611	318	293	458	222	236	488	224	264	0			111	44	67	107	43		8	67		58
БИСД Пиримлика	0			0			0			0			106	41	65	0			16	2	14	0									
БИСД Круш. чат.	74	23	51	153	72	81	0			0			0			0			0			0									
<b>Общо ДЛР Корм.</b>	<b>1012</b>	<b>368</b>	<b>644</b>	<b>752</b>	<b>318</b>	<b>434</b>	<b>456</b>	<b>229</b>	<b>227</b>	<b>611</b>	<b>318</b>	<b>293</b>	<b>564</b>	<b>263</b>	<b>301</b>	<b>488</b>	<b>224</b>	<b>264</b>	<b>16</b>	<b>2</b>	<b>14</b>	<b>111</b>	<b>44</b>	<b>67</b>	<b>107</b>	<b>43</b>	<b>0</b>	<b>8</b>	<b>67</b>	<b>0</b>	<b>58</b>
ИДЛР Славеино	243	95	148	40	21	19	187	81	106	184	101	83	227	91	136	251	93	158	0			36	17	19	15			3	31		35
ИДЛР Асеновград	162	64	98	0			102	49	53	157	86	71	0			142	78	64	0			6	2	4	74	50	17	3	53		18
<b>Общо ЛР ДЛС</b>	<b>1417</b>	<b>527</b>	<b>890</b>	<b>792</b>	<b>339</b>	<b>453</b>	<b>745</b>	<b>359</b>	<b>386</b>	<b>952</b>	<b>505</b>	<b>447</b>	<b>791</b>	<b>354</b>	<b>437</b>	<b>881</b>	<b>395</b>	<b>486</b>	<b>16</b>	<b>2</b>	<b>14</b>	<b>153</b>	<b>63</b>	<b>90</b>	<b>196</b>	<b>93</b>	<b>17</b>	<b>14</b>	<b>151</b>	<b>0</b>	<b>111</b>
1ЛР Лъки	46	21	25	0			165	79	86	51	24	27	0			61	29	32	0			16	8	8	130		14	3	30	5	7
2ЛР Сребро	33	16	17	0			94	45	49	30	14	16	0			8	2	6	0			12	6	6	88	11	7	2	20	5	5
3ЛР Здравец	27	13	14	0			93	45	48	21	11	10	0			0			0			26	13	13	90	15	10	2	25	5	4
<b>Общо ЛРС Черн.</b>	<b>106</b>	<b>50</b>	<b>56</b>	<b>0</b>			<b>352</b>	<b>169</b>	<b>183</b>	<b>102</b>	<b>49</b>	<b>53</b>	<b>0</b>			<b>69</b>	<b>31</b>	<b>38</b>	<b>0</b>			<b>54</b>	<b>27</b>	<b>27</b>	<b>308</b>	<b>26</b>	<b>31</b>	<b>7</b>	<b>75</b>	<b>15</b>	<b>16</b>
<b>Общо ДЛС Корм.</b>	<b>1523</b>	<b>577</b>	<b>946</b>	<b>792</b>	<b>339</b>	<b>453</b>	<b>1097</b>	<b>528</b>	<b>569</b>	<b>1054</b>	<b>554</b>	<b>500</b>	<b>791</b>	<b>354</b>	<b>437</b>	<b>950</b>	<b>426</b>	<b>524</b>	<b>16</b>	<b>2</b>	<b>14</b>	<b>207</b>	<b>90</b>	<b>117</b>	<b>504</b>	<b>119</b>	<b>48</b>	<b>21</b>	<b>226</b>	<b>15</b>	<b>127</b>

БЕ - благороден елен  
ЕЛ - елен лопатар  
С - сърна  
ДС - дива свиня  
Мф - муфлон

ДК - дива коза  
АК - алпийски козирог  
Гл - глухар  
Зк - заек  
Кк - кеклик

Яр - яребица  
В - вълк  
Л - лисица  
Ск к - скитащи кучета  
Ме - мечка

Редовното провеждане на ловностопанските мероприятия, макар и в условия на социално-икономически трудности, неминуемо водят до своето положително влияние върху развитието на дивечовите запаси. За отбелязване е, че половото съотношение при всички видове едър дивеч е нарушено, което от една страна компрометира възпроизводствения потенциал на запасите, а от друга неминуемо води до намаляване на възможностите за капитален трофеен отстрел в близко бъдеще. През изминалото десетилетие не са регистрирани нарушения по ЗЛОД.

**Таблица № 2-1 - Призов резултат от проведения трофеен отстрел през ревизионния период**

Година	Вид дивеч	Общо трофеи, в т.ч.:	злато	сребро	бронз
2016	Дива коза	1		1	
	Дива свиня	7	3	2	2
	Муфлон	1	1		
<b>2016 Общо</b>		<b>9</b>	<b>4</b>	<b>3</b>	<b>2</b>
2017	Бл. елен	16	2	5	9
	Дива коза	11		1	10
	Дива свиня	41	26	8	7
	Ел. лопатар	5	3	1	1
	Муфлон	5		2	3
	Сърна	1			1
<b>2017 Общо</b>		<b>79</b>	<b>31</b>	<b>17</b>	<b>31</b>
2018	Бл. елен	9		1	8
	Дива коза	4		1	3
	Дива свиня	17	13	1	3
	Муфлон	3		1	2
<b>2018 Общо</b>		<b>33</b>	<b>13</b>	<b>4</b>	<b>16</b>
2019	Бл. елен	4			4
	Дива коза	2			2
	Дива свиня	19	14	3	2
	Муфлон	1		1	
	Сърна	1			1
<b>2019 Общо</b>		<b>27</b>	<b>14</b>	<b>4</b>	<b>9</b>
2020	Бл. елен	6		2	4
	Вълк	1			1
	Дива коза	4			4
	Дива свиня	13	8	5	
	Ел. лопатар	1	1		
	Муфлон	7		3	4
<b>2020 Общо</b>		<b>32</b>	<b>9</b>	<b>10</b>	<b>13</b>
2021	Бл. елен	6	1	1	4
	Дива коза	1		1	
	Дива свиня	9	4	3	2
	Ел. лопатар	1		1	
	Муфлон	2		1	1
<b>2021 Общо</b>		<b>19</b>	<b>5</b>	<b>7</b>	<b>7</b>
2022	Бл. елен	10		4	6
	Дива коза	6	1	1	4
	Дива свиня	24	16	5	3
	Ел. лопатар	4		2	2
	Муфлон	6	1		5
	Сърна	1			1
<b>2022 Общо</b>		<b>51</b>	<b>18</b>	<b>12</b>	<b>21</b>
2023	Бл. елен	8		1	7
	Вълк	1	1		
	Дива коза	2			2
	Дива свиня	18	11	3	4
	Ел. лопатар	4	1	1	2
	Муфлон	8		3	5

Година	Вид дивеч	Общо трофеи, в т.ч.:	злато	сребро	бронз
<b>2023 Общо</b>		<b>41</b>	<b>13</b>	<b>8</b>	<b>20</b>
2024	Бл. елен	13	1	1	11
	Дива коза	6	2	3	1
	Дива свиня	14	7	1	6
	Ел. лопатар	3			3
	Муфлон	2			2
	Сърна	2			2
<b>2024 Общо</b>		<b>40</b>	<b>10</b>	<b>5</b>	<b>25</b>
2025 до м. X	Дива коза	6	2	2	2
	Дива свиня	10	3	5	2
	Муфлон	1		1	
<b>2025 до м. X</b>		<b>17</b>	<b>5</b>	<b>8</b>	<b>4</b>
<b>ВСИЧКО</b>		<b>348</b>	<b>122</b>	<b>78</b>	<b>148</b>

Редовното провеждане на ловностопанските мероприятия, макар и в условия на социално-икономически трудности, неминуемо водят до своето положително влияние върху развитието на дивечовите запаси. За отбелязване е, че половото съотношение при всички видове едър дивеч е нарушено, което от една страна компрометира възпроизводствения потенциал на запасите, а от друга неминуемо води до намаляване на възможностите за капитален трофеен отстрел в близко бъдеще. През изминалото десетилетие не са регистрирани нарушения по ЗЛОД.

## Глава III. Характеристика на площта, хранителната и защитна база.

### 1. Площи - обща, дивечопригодна.

В настоящия план се третира цялата ловна площ в обхвата на дейност на ТП „ДЛС Кормисош“ по смисъла на чл.чл. 6, 7 от ЗЛОД. В границите на ловните райони се разглеждат всички територии включени в рамките на землищата, с изключение на урбанизираните и определените с градоустройствени планове и околоръстни полигони територии, както и обособените природни резервати. В този смисъл, в разположения в землищата на с. Бачково, с. Добростан и с. Орещец в община Асеновград и с. Борово в община Лъки биосферен резерват „Червената стена“, регламентиран със заповеди №№ 2631/21.09.1962 год., 1555/21.10.1969 год., 176/09.03.1983 год., 1050/17.12.1990 год., РД-725/30.10.2015 год. и РД-363/28.06.2016 год. на МОСВ не е обособен ловностопански район и територията му не е обект на ловностопанско планиране.

Общата площ включена в ловностопанските райони, предмет на настоящия Ловностопански план възлиза на 39364.7 ха (28187.8 ха в рамките на ТП „ДЛС Кормисош“, 6222.0 ха на територията на ТП „ДГС Славейно“ и 4954.9 ха на територията на ТП „ДГС Асеновград“) - 34928.1 ха горски (24871.6 ха в рамките на ТП „ДЛС Кормисош“ - в т. ч. 57.3 ха новоинвентаризирани земеделски площи, придобили характеристиките на гора по смисъла на чл. 83 от ЗГ, 5570.8 ха на територията на ТП „ДГС Славейно“ и 4485.7 ха на територията на ТП „ДГС Асеновград“) и 4436.6 ха (3316.2 ха в рамките на ТП „ДЛС Кормисош“, 651.2 ха на територията на ТП „ДГС Славейно“ и 469.2 ха на територията на ТП „ДГС Асеновград“) земеделски територии. Общата дивечопригодна площ е 37681.2 ха (27069.2 ха в рамките на ТП „ДЛС Кормисош“, 5885.6 ха на територията на ТП „ДГС Славейно“ и 4726.4 ха на територията на ТП „ДГС Асеновград“) - получена като от цялостната ловна са подвадени всички дивечонепригодни горски (дворни места, автомобилни пътища, скали, сипеи, кариера и други) и земеделски (стопански дворове, междуселищна пътна мрежа, сметища, почивни бази и други) площи, в които обективно не обитава дивеч и няма условия за развъждането му.

Настоящият Ловностопански план е съобразен със статута на всички защитени територии (горски и земеделски) в рамките на ловностопанските райони в съответствие със заповедите за тяхното обявяване, както и със защитените зони от Европейската екологична мрежа “Натура 2000”, в съответствие със Закона за биологичното разнообразие (ЗБР) и заповедите за обявяването им (респ. препоръките в касаещите ги стандартни формуляри). В този смисъл се регламентирант регулативни режими в рамките на защитените територии обявени по реда на ЗЗТ, както следва:

➤ **Природна забележителност „Гюмбертията“** (Код в регистъра 96), обявена със заповед № 3796/11.10.1965 год. на МГТП, ДВ бр. 12/1966 год., с обща площ: 0.2 ха - забрана за ловуване. Защитената територия попада в I ДЛР „Кормисош“ - 5ловище „Карамуш“;

➤ **Природна забележителност „Свети дух“** (Код в регистъра 97), обявена със заповед № 3796/10.11.1965 год. на МГТП, ДВ бр. 12/1966 год., с обща площ: 0.3 ха - забрана за ловуване. Защитената територия попада в I ДЛР „Кормисош“ - 5ловище „Крушево“;

➤ **Природна забележителност „Скален мост в местността Шапран дупка”** (Код в регистъра 331), обявена със заповед № 535/25.09.1978 год. на МГТП, ДВ бр. 86/1978 год., с обща площ: 3.7 ха - забрана за преследването на диви животни и вземането на техните малки, както и разрушаване на леговищата им (формално забрана за ловуване). Защитената територия попада в I ДЛР „Кормисош” - 2 ловище „Борово” и 4 ловище „Пропула”;

➤ **Защитена местност „Скален комплекс Караджов камък”** (Код в регистъра 372), обявена е със заповед № РД-780/16.10.2007 год. на МОСВ, ДВ бр. 29/2008 год., с обща площ: 129.7 ха. - забрана за ловуване и ловностопански мероприятия в периода от 1 май до 31 юли. Защитената територия попада в III ДЛР „Асеновград” - 12 ловище „Вратата”;

➤ **Защитена местност „Клувията - Дива вода”** (Код в регистъра 517), обявена е със заповед № РД-780/16.10.2007 год. на МОСВ, ДВ бр. 29/2008 год., с обща площ: 727.1 ха. - забрана за ловуване. Защитената територия попада в III ДЛР „Асеновград” - 13 ловище „Добростан”, 14 ловище „Гонда вода-1” и 15 ловище „Гонда вода-2”;

На територията на ловностопанските райони попадат две защитени зони по реда и условията на ЗБР и включени в екологична мрежа Натура 2000, както следва:

➤ по Директива 92/43/ЕЕС за опазване на природните местообитания и на дивата флора и фауна - „Родопи - Средни” (Код в регистъра BG0001031), обявена със заповед №. РД - 351/31.03.2021 год. на МОСВ, обнародвана в ДВ бр. 59/2021 год., с промяна в площта - увеличаване с решение № - 811/16.11.2010 год., обнародвано в ДВ бр. 96/2010 год. В издадените за нея заповед са предвидени следните ограничителни режими:

- промяна на начина на трайно ползване, разораване, залесяване и превръщане в трайни насаждения на ливади, пасища и мери, при ползването на земеделските земи като такива;

- разораване и залесяване на поляни, голини и други незалесени горски територии в границите на негорските природни местообитания по т. 2.1 освен в случаите на доказана необходимост от защита срещу ерозия и порои, както и в случаите на реализиране на допустими планове, програми, проекти или инвестиционни предложения, одобрени по реда на екологичното законодателство;

- премахване на характеристики на ландшафта (синори, жизнени единични и групи дървета, традиционни ивици заети с храстово-дървесна растителност сред обработваеми земи, защитни горски пояси, каменни огради и живи плетове) при ползването на земеделските земи като такива освен в случаите на премахване на инвазивни чужди видове дървета и храсти;

- употреба на торове, подобрители на почвата, биологично активни вещества, хранителни субстрати и продукти за растителна защита, които не отговарят на изискванията на Закона за защита на растенията;

- употреба на минерални торове в ливади, пасища, мери, изоставени орни земи и горски територии, както и на продукти за растителна защита от професионална категория на употреба в тези територии, освен при каламитет, епифитотия или при прилагане на селективни методи за борба с инвазивни чужди видове; забраната не се прилага в границите на горски разсадници;

➤ по Директива 79/409/ЕЕС за съхранение и опазване на дивите птици „Добростан” (Код в регистъра BG0002073), обявена със заповед № РД-528/26.05.2010 год. на МОСВ, обнародвана в ДВ бр. 47/2010 год. В издадената за нея заповед са предвидени следните ограничителни режими:

- забрана за използването на неселективни средства за борба с вредителите по горите и в селското стопанство;

- забрана за използването на пестициди и минерални торове в пасища и ливади;

- забрана за залесяването на ливади, пасища и мери, както и превръщането им в обработваеми земи и трайни насаждения.

Забраните касаещи защитените зони не засягат пряко лова, но формално са взети предвид при планирането на ловностопанските мероприятия, респ. разработване и поддържане на специализираната фуражна база, обслужваща хранителните потребности на дивечовите запаси.

## **2. Типове местообитания.**

Съобразно относително еднородните еко- и фитоценологична характеристики на горските територии, площта на ловностопанските райони в рамките на ТП „ДЛС Кормисош” е разделена на конкретни типове местообитания - съответни на тяхната ловностопанска производителност, както и впоследствие за по-правилното определяне на допустимите дивечови запаси по ЛР. Разпределението на дивечопригодната площ за едрия дивеч в ГТ по тип местообитание, респ. по начин на трайно предназначение (НТП) в ЗТ за дребнодивечовите запаси е показано в Таблица № 3. За прегледност, местообитанията в ГТ са обозначени с кодове, съответстващи както следва:

➤ Първата цифра обозначава ловностопанската област според делението на страната съгласно чл. 112 и Приложение № 27 към него на Наредба 18. Така индекс „6 -” съответства на Рило-Родопска област;

➤ Отделните типове местообитания се идентифицират в индекса със съответната номерация на типа и характеристиката им в Таблица № 1 от Приложение № 29 на Наредба 18.

В пряка зависимост от характера на биотопите, дивечовите местообитания на територията на ТП „ДЛС Кормисош” са в съотношение около 90% едродивечови - заети от плътни горски територии, към

10% дребнодивечови - в които преобладават ливади и пасища с маломерни разпокъсани горски контури. Подробното разпределение на площите по райони, отдели, земеползване, местообитание и вид дивеч е посочено в Приложение № 2 към плана - Изходна база данни.

За ГТ с начислен дивеч, в чиято характеристика на тип местообитание от Приложение № 27 към Наредба 18 не е посочен бонитет са присвоени съответно най-ниски бонитети по вид дивеч бонитет, както и съответните им нормални числености по горски отдели за ловностопанските райони.

Таблица № 3 - Разпределение на дивечопригодната площ по тип местообитание в ГТ (НТП в ЗТ)

Индекс на местооб. в ГТ	Индекс НТП в ЗТ	Тип местообитание в ГТ (НТП в ЗТ)	Бонитет						Площ (ха)
			БЕ	ЕЛ	С	ДС	Мф	ДК	
6- 6		І ДЛР КОРМИСОШ 1ловище Сливу <b>Горски територии</b> 6 Келявогабърва гора	IV		IV	III			86.1
6- 11.1		11.1 Смесена широколистна издънкова гора с преобладание на дъба	I		I	I	I		354.4
6- 15.1		15.1 Габърва гора	II		II	II	III		136.0
6- 17.3		17.3 Високостъблена букова гора	I		I	I	III		209.1
6- 19.1		19.1 Гора на силно наклонени, скални и урвести терени	IV		IV	II	I	I	405.3
6- 20.1		20.1 Смесена иглолистно-широколистна гора	IV		III	III	IV	III	44.9
6- 21.2		21.2 Борова гора	II		II	III	III	II	153.5
		<b>Общо ГТ</b>							<b>1389.3</b>
		<b>Земеделски територии</b>							
	1з	Обработваеми земи							12.4
	2з	Ливади							22.8
	3з	Пасища							24.5
	4з	Трайни насаждения							15.8
	5з	Други							2.1
		<b>Общо ЗТ</b>							<b>77.6</b>
	6з	Водни площи							5.4
		<b>Всичко І ДЛР 1ловище Сливу</b>							<b>83.0</b>
6- 6		І ДЛР КОРМИСОШ 2ловище Борово <b>Горски територии</b> 6 Келявогабърва гора	IV	IV	IV	III			356.8
6- 10.3		10.3 Смесена широколистна високостъблена гора с преобл. на дъба	III	III	III	I	III		39.7
6- 15.1		15.1 Габърва гора	II	II	II	II	III		218.9
6- 17.3		17.3 Високостъблена букова гора	I	II	I	I	III		66.5
6- 19.1		19.1 Гора на силно наклонени, скални и урвести терени	IV		IV	II	I	I	498.2
6- 20.1		20.1 Смесена иглолистно-широколистна гора	IV		III	III	IV	III	97.5
6- 21.2		21.2 Борова гора	II	II	II	III	III	II	370.8
6- 21.3		21.3 Борова гора	IV	III	IV	III	IV	III	54.0
		<b>Общо ГТ</b>							<b>1702.4</b>
		<b>Земеделски територии</b>							
	1з	Обработваеми земи							79.6
	2з	Ливади							131.4
	3з	Пасища							58.8
	4з	Трайни насаждения							2.9
	5з	Други							8.5



Индекс на местооб. в ГТ	Индекс НТП в ЗТ	Тип местообитание в ГТ (НТП в ЗТ)	Бонитет						Площ (ха)	
			БЕ	ЕЛ	С	ДС	Мф	ДК		Гл
	6з	Общо ЗТ Водни площи Всичко I ДЛР 2ловище Борово								281.2 6.5 287.7
6- 6 6- 8.1 6- 10.3 6- 11.1 6- 16 6- 17.3 6- 19.1 6- 21.2		I ДЛР КОРМИСОШ Зловище Белица-Червен камък Горски територии 6 Келявогабърова гора 8.1 Високостъблена дъбова гора 10.3 Смесена широколистна високостъблена гора с преобл. на дъба 11.1 Смесена широколистна издънкова гора с преобладание на дъба 16 Смесена широколистна гора с преобладание на бука 17.3 Високостъблена букова гора 19.1 Гора на силно наклонени, скални и урвести терени 21.2 Борова гора	IV I III I III I IV II	IV I III I III II  II	IV I III I III IV II II	III I I I II I II III				0.3 51.4 189.3 73.3 0.1 1135.4 962.5 57.9 2470.2
	1з 2з 3з 4з 5з	Общо ГТ Земеделски територии Обработваеми земи Ливади Пасища Трайни насаждения Други								47.9 32.9 162.6 3.8 1.5
	6з	Общо ЗТ Водни площи Всичко I ДЛР Зловище Белица-Червен камък								248.7 9.6 258.3
6- 10.3 6- 17.3		I ДЛР КОРМИСОШ БИСД Пиримлика Горски територии 10.3 Смесена широколистна високостъблена гора с преобл. на дъба 17.3 Високостъблена букова гора					III III			60.0 6.2 66.2
	1з 3з	Общо ГТ Земеделски територии Обработваеми земи Пасища								1.1 0.6
	6з	Общо ЗТ Водни площи Всичко I ДЛР БИСД Пиримлика								1.7 0.3 2.0
6- 6 6- 8.1		I ДЛР КОРМИСОШ 4ловище Пропула Горски територии 6 Келявогабърова гора 8.1 Високостъблена дъбова гора	IV I	IV I	IV I	III I				52.4 107.9

Индекс на местооб. в ГТ	Индекс НТП в ЗТ	Тип местообитание в ГТ (НТП в ЗТ)	Бонитет							Площ (ха)
			БЕ	ЕЛ	С	ДС	Мф	ДК	Гл	
6- 10.3		10.3 Смесена широколистна високоствъблена гора с преобл. на дъба	III	III	III	I	III			46.5
6- 11.1		11.1 Смесена широколистна издънкова гора с преобладание на дъба	I	I	I	I	I			77.4
6- 15.1		15.1 Габърова гора	II	II	II	II	III			192.8
6- 16		16 Смесена широколистна гора с преобладание на бука	III	III	III	II	IV			147.3
6- 17.3		17.3 Високоствъблена букова гора	I	II	I	I	III			479.3
6- 19.1		19.1 Гора на силно наклонени, скални и урвести терени	IV		IV	II	I	I		512.3
6- 20.1		20.1 Смесена иглолистно-широколистна гора	IV		III	III	IV	III	III	298.4
6- 21.2		21.2 Борова гора	II	II	II	III	III	II	I	64.8
6- 21.3		21.3 Борова гора	IV	III	IV	III	IV	III		0.2
		<b>Общо ГТ</b>								<b>1979.3</b>
		<b>Земеделски територии</b>								
	1з	Обработваеми земи								28.7
	2з	Ливади								107.9
	3з	Пасища								72.8
	4з	Трайни насаждения								4.7
	5з	Други								3.7
		<b>Общо ЗТ</b>								<b>217.8</b>
	6з	Водни площи								10.4
		<b>Всичко I ДЛР 4ловище Процула</b>								<b>228.2</b>
		ДЛР I КОРМИСОШ 5ловище Карамуш								
		<b>Горски територии</b>								
6- 6		6 Келявогабърва гора	IV	IV	IV	III				136.8
6- 10.3		10.3 Смесена широколистна високоствъблена гора с преобл. на дъба	III	III	III	I	III			61.9
6- 11.1		11.1 Смесена широколистна издънкова гора с преобладание на дъба	I	I	I	I	I			136.1
6- 16		16 Смесена широколистна гора с преобладание на бука	III	III	III	II	IV			126.2
6- 17.3		17.3 Високоствъблена букова гора	I	II	I	I	III			1110.5
6- 19.1		19.1 Гора на силно наклонени, скални и урвести терени	IV		IV	II	I	I		358.7
6- 20.1		20.1 Смесена иглолистно-широколистна гора	IV		III	III	IV	III	III	53.3
6- 21.2		21.2 Борова гора	II	II	II	III	III	II	I	0.2
6- 21.3		21.3 Борова гора	IV	III	IV	III	IV	III		3.7
6- 22		22 Елова гора	IV		IV	III				81.2
		<b>Общо ГТ</b>								<b>2068.6</b>
		<b>Земеделски територии</b>								
	1з	Обработваеми земи								14.8
	2з	Ливади								39.3
	3з	Пасища								167.6
	4з	Трайни насаждения								21.5
	5з	Други								2.4

Индекс на местооб. в ГТ	Индекс НТП в ЗТ	Тип местообитание в ГТ (НТП в ЗТ)	Бонитет						Площ (ха)	
			БЕ	ЕЛ	С	ДС	Мф	ДК		Гл
	6з	Общо ЗТ Водни площи Всичко I ДЛР Бловище Карамуш								245.6 11.7 257.3
6- 10.3 6- 11.1 6- 17.3 6- 20.1 6- 21.2 6- 21.3 6- 23		I ДЛР КОРМИСОШ бловище Крушево Горски територии 10.3 Смесена широколистна високостъблена гора с преобл. на дъба 11.1 Смесена широколистна издънкова гора с преобладание на дъба 17.3 Високостъблена букова гора 20.1 Смесена иглолистно-широколистна гора 21.2 Борова гора 21.3 Борова гора 23 Смърчова гора Общо ГТ Земеделски територии Обработваеми земи Ливади Пасища Трайни насаждения Други Общо ЗТ Водни площи Всичко I ДЛР бловище Крушево	III I I IV II IV IV	III I II  II III	III I I III III IV IV	I I I III III III III	III  IV III III IV	   III I  III	12.5 27.1 1594.5 28.0 108.7 244.8 700.5 2716.1	
	1з 2з 3з 4з 5з 6з	Земеделски територии Обработваеми земи Ливади Пасища Трайни насаждения Други Общо ЗТ Водни площи Всичко I ДЛР бловище Крушево								25.2 251.3 64.5 6.1 7.2 354.3 12.5 366.8
6- 8.1 6- 10.3 6- 17.3		I ДЛР КОРМИСОШ БИСД Крушов чатал Горски територии 8.1 Високостъблена дъбова гора 10.3 Смесена широколистна високостъблена гора с преобл. на дъба 17.3 Високостъблена букова гора Общо ГТ Земеделски територии Обработваеми земи Ливади Пасища Други Общо ЗТ Водни площи Всичко I ДЛР БИСД Крушов чатал	I III I	I III II						55.9 25.2 113.6 194.7
	1з 2з 3з 5з 6з	Земеделски територии Обработваеми земи Ливади Пасища Други Общо ЗТ Водни площи Всичко I ДЛР БИСД Крушов чатал								0.2 8.8 5.2 0.1 14.3 0.7 15.0

Индекс на местооб. в ГТ	Индекс НТП в ЗТ	Тип местообитание в ГТ (НТП в ЗТ)	Бонитет							Площ (ха)
			БЕ	ЕЛ	С	ДС	Мф	ДК	Гл	
		І ДЛР КОРМИСОШ 7ловище Имаретско								
		<b>Горски територии</b>								
6- 17.3		17.3 Високостъблена букова гора	I		I	I				525.0
6- 20.1		20.1 Смесена иглолистно-широколистна гора	IV		III	III			III	250.7
6- 21.2		21.2 Борова гора	II		II	III			I	54.1
6- 23		23 Смърчова гора	IV		IV	III			III	1157.6
		<b>Общо ГТ</b>								<b>1987.4</b>
		<b>Земеделски територии</b>								
	1з	Обработваеми земи								13.0
	2з	Ливади								50.1
	3з	Пасища								15.8
	4з	Трайни насаждения								2.8
	5з	Други								5.9
		<b>Общо ЗТ</b>								<b>87.6</b>
	6з	Водни площи								5.6
		<b>Всичко І ДЛР 7ловище Имаретско</b>								<b>93.2</b>
		II ДЛР СЛАВЕЙНО 8ловище Иноглово								
		<b>Горски територии</b>								
6- 21.1		21.1 Борова гора	III		III	III			II	99.1
6- 21.2		21.2 Борова гора	II		II	III			I	104.4
6- 21.3		21.3 Борова гора	IV		IV	III				16.9
6- 23		23 Смърчова гора	IV		IV	III			III	370.0
		<b>Общо ГТ</b>								<b>590.4</b>
		<b>Земеделски територии</b>								
	1з	Обработваеми земи								2.9
	2з	Ливади								120.4
	3з	Пасища								30.4
	4з	Трайни насаждения								0.4
	5з	Други								12.0
		<b>Общо ЗТ</b>								<b>166.1</b>
		<b>Всичко II ДЛР 8ловище Иноглово</b>								<b>166.1</b>
		II ДЛР СЛАВЕЙНО 9ловище Кабагадско								
		<b>Горски територии</b>								
6- 17.3		17.3 Високостъблена букова гора	I		I	I				0.2
6- 21.2		21.2 Борова гора	II		II	III			I	372.8
6- 21.3		21.3 Борова гора	IV		IV	III				109.9
6- 23		23 Смърчова гора	IV		IV	III			III	336.4
		<b>Общо ГТ</b>								<b>819.3</b>

Индекс на местооб. в ГТ	Индекс НТП в ЗТ	Тип местообитание в ГТ (НТП в ЗТ)	Бонитет						Площ (ха)
			БЕ	ЕЛ	С	ДС	Мф	ДК	Гл
		<b>Земеделски територии</b>							
	1з	Обработваеми земи							6.7
	2з	Ливади							38.2
	3з	Пасища							14.5
	4з	Трайни насаждения							1.0
	5з	Други							0.6
		<b>Общо ЗТ</b>							<b>61.0</b>
		<b>Всичко II ДЛР 9ловище Кабагадско</b>							<b>61.0</b>
		II ДЛР СЛАВЕЙНО 10ловище Хамбар дере							
		<b>Горски територии</b>							
6- 7.2		7.2 Масивни иглолистни култури	III	III	III	I			667.6
6- 16		16 Смесена широколистна гора с преобладание на бука	III	III	III	II	IV		139.3
6- 17.3		17.3 Високостъблена букова гора	I	II	I	I	III		208.7
6- 19.1		19.1 Гора на силно наклонени, скални и урвести терени	IV		IV	II	I	I	423.1
6- 21.1		21.1 Борова гора	III	III	III	III	III	II	254.4
6- 21.2		21.2 Борова гора	II	II	II	III	III	II	237.3
6- 21.3		21.3 Борова гора	IV	III	IV	III	IV	III	60.7
		<b>Общо ГТ</b>							<b>1991.1</b>
		<b>Земеделски територии</b>							
	1з	Обработваеми земи							102.2
	2з	Ливади							75.6
	3з	Пасища							96.5
	4з	Трайни насаждения							5.1
	5з	Други							21.5
		<b>Общо ЗТ</b>							<b>300.9</b>
	6з	Водни площи							0.5
		<b>Всичко II ДЛР 10ловище Хамбар дере</b>							<b>301.4</b>
		II ДЛР СЛАВЕЙНО 11ловище Бъчва							
		<b>Горски територии</b>							
6- 7.2		7.2 Масивни иглолистни култури	III	III	III	I			79.4
6- 8.1		8.1 Високостъблена дъбова гора	I	I	I	I			208.2
6- 9.2		9.2 Издънкова дъбова гора	III	III	III	I	III		771.2
6- 10.3		10.3 Смесена широколистна високостъблена гора с преобл. на дъба	III	III	III	I	III		131.5
6- 11.1		11.1 Смесена широколистна издънкова гора с преобладание на дъба	I	I	I	I	I		262.6
6- 16		16 Смесена широколистна гора с преобладание на бука	III	III	III	II	IV		46.7
6- 17.3		17.3 Високостъблена букова гора	I	II	I	I	III		210.3
6- 19.1		19.1 Гора на силно наклонени, скални и урвести терени	IV		IV	II	I	I	101.2
6- 21.2		21.2 Борова гора	II	II	II	III	III	II	43.8

Индекс на местооб. в ГТ	Индекс НТП в ЗТ	Тип местообитание в ГТ (НТП в ЗТ)	Бонитет						Площ (ха)	
			БЕ	ЕЛ	С	ДС	Мф	ДК		Гл
		Общо ГТ								1854.9
		Земеделски територии								
	1з	Обработваеми земи								34.0
	2з	Ливади								1.1
	3з	Пасища								66.1
	4з	Трайни насаждения								0.2
		Общо ЗТ								101.4
		Всичко II ДЛР 11ловище Бъчва								101.4
		III ДЛР АСЕНОВГРАД 12ловище Вратата								
		Горски територии								
6- 7.2		7.2 Масивни иглолистни култури	III	III	III	I				175.9
6- 11.1		11.1 Смесена широколистна издънкова гора с преобладание на дъба	I	I	I	I				69.6
6- 16		16 Смесена широколистна гора с преобладание на бука	III	III	III	II				73.5
6- 17.3		17.3 Високостъблена букова гора	I	II	I	I				803.5
6- 18.3		18.3 Издънкова букова гора	III		III	II				89.5
6- 19.1		19.1 Гора на силно наклонени, скални и урвести терени	IV		IV	II		I		379.9
6- 21.3		21.3 Борова гора	IV	III	IV	III		III		99.3
		Общо ГТ								1691.2
		Земеделски територии								
	1з	Обработваеми земи								51.2
	2з	Ливади								10.4
	3з	Пасища								54.2
	5з	Други								13.1
		Общо ЗТ								128.9
	6з	Водни площи								1.7
		Всичко III ДЛР 12ловище Вратата								130.6
		III ДЛР АСЕНОВГРАД 13ловище Добростан								
		Горски територии								
6- 7.2		7.2 Масивни иглолистни култури	III		III	I				144.9
6- 18.3		18.3 Издънкова букова гора	III		III	II				68.4
6- 19.1		19.1 Гора на силно наклонени, скални и урвести терени	IV		IV	II		I		204.7
6- 21.2		21.2 Борова гора	II		II	III		II	I	283.7
6- 21.3		21.3 Борова гора	IV		IV	III		III		187.0
6- 22		22 Елова гора	IV		IV	III				61.3
		Общо ГТ								950.0
		Земеделски територии								
	1з	Обработваеми земи								63.1
	2з	Ливади								89.9

Индекс на местооб. в ГТ	Индекс НТП в ЗТ	Тип местообитание в ГТ (НТП в ЗТ)	Бонитет						Площ (ха)	
			БЕ	ЕЛ	С	ДС	Мф	ДК		Гл
	3з 5з	Пасища Други Общо ЗТ Всичко III ДЛР 13ловище Добростан								64.0 18.1 235.1 235.1
6- 6 6- 7.2 6- 16 6- 19.1 6- 21.2 6- 22	        1з 3з 4з 5з 6з	III ДЛР АСЕНОВГРАД 14ловище Гонда вода-1 Горски територии 6 Келявогабърова гора 7.2 Масивни иглолистни култури 16 Смесена широколистна гора с преобладание на бука 19.1 Гора на силно наклонени, скални и урвести терени 21.2 Борова гора 22 Елова гора Общо ГТ Земеделски територии Обработваеми земи Пасища Трайни насаждения Други Общо ЗТ Водни площи Всичко III ДЛР 14ловище Гонда вода-1	IV III III IV II IV	   <						



Индекс на местооб. в ГТ	Индекс НТП в ЗТ	Тип местообитание в ГТ (НТП в ЗТ)	Бонитет						Площ (ха)	
			БЕ	ЕЛ	С	ДС	Мф	ДК		Гл
6- 11.1		11.1 Смесена широколистна издънкова гора с преобладание на дъба	I		I	I				128.1
6- 15.1		15.1 Габърова гора	II		II	II				75.1
6- 16		16 Смесена широколистна гора с преобладание на бука	III		III	II				108.1
6- 17.2		17.2 Високостъблена букова гора	III		III	II				163.5
6- 17.3		17.3 Високостъблена букова гора	I		I	I				460.3
6- 19.1		19.1 Гора на силно наклонени, скални и урвести терени	IV		IV	II		I		1065.2
6- 20.1		20.1 Смесена иглолистно-широколистна гора	IV		III	III		III	III	898.0
6- 21.2		21.2 Борова гора	II		II	III		II	I	1077.0
6- 21.3		21.3 Борова гора	IV		IV	III		III		326.8
6- 22		22 Елова гора	IV		IV	III				204.0
6- 23		23 Смърчова гора	IV		IV	III		III	III	385.1
		<b>Общо ГТ</b>								<b>5137.5</b>
		<b>Земеделски територии</b>								
	1з	Обработваеми земи								169.7
	2з	Ливади								344.6
	3з	Пасища								226.1
	4з	Трайни насаждения								38.7
	5з	Други								2.4
		<b>Общо ЗТ</b>								<b>781.5</b>
	6з	Водни площи								19.1
		<b>Всичко 1 ЛР ЛЪКИ</b>								<b>800.6</b>
		<b>2 ЛР СРЕБРО</b>								
		<b>Горски територии</b>								
6- 6		6 Келявогабърва гора	IV		IV	III				196.6
6- 10.3		10.3 Смесена широколистна високостъблена гора с преобл. на дъба	III		III	I				110.2
6- 15.1		15.1 Габърова гора	II		II	II				125.6
6- 16		16 Смесена широколистна гора с преобладание на бука	III		III	II				40.4
6- 17.2		17.2 Високостъблена букова гора	III		III	II				93.7
6- 17.3		17.3 Високостъблена букова гора	I		I	I				539.8
6- 19.1		19.1 Гора на силно наклонени, скални и урвести терени	IV		IV	II		I		305.8
6- 20.1		20.1 Смесена иглолистно-широколистна гора	IV		III	III		III	III	781.1
6- 21.2		21.2 Борова гора	II		II	III		II	I	73.6
		<b>Общо ГТ</b>								<b>2266.8</b>
		<b>Земеделски територии</b>								
	1з	Обработваеми земи								66.8
	2з	Ливади								171.5
	3з	Пасища								61.2
	4з	Трайни насаждения								15.8

Индекс на местооб. в ГТ	Индекс НТП в ЗТ	Тип местообитание в ГТ (НТП в ЗТ)	Бонитет						Площ (ха)	
			БЕ	ЕЛ	С	ДС	Мф	ДК		Гл
	5з	Други								10.5
		Общо ЗТ								325.8
	6з	Водни площи								10.2
		Всичко 2 ЛР СРЕБРО								336.0
		3 ЛР ЗДРАВЕЦ								
		Горски територии								
6- 6		6 Келявогабърва гора	IV		IV	III				73.4
6- 17.3		17.3 Високостъблена букова гора	I		I	I				195.4
6- 19.1		19.1 Гора на силно наклонени, скални и урвести терени	IV		IV	II				184.9
6- 20.1		20.1 Смесена иглолистно-широколистна гора	IV		III	III			III	404.5
6- 21.2		21.2 Борова гора	II		II	III			I	87.3
6- 23		23 Смърчова гора	IV		IV	III			III	1158.0
		Общо ГТ								2103.5
		Земеделски територии								
	1з	Обработваеми земи								36.1
	2з	Ливади								153.7
	3з	Пасища								66.6
	4з	Трайни насаждения								5.8
	5з	Други								6.4
		Общо ЗТ								268.6
	6з	Водни площи								5.0
		Всичко 3 ЛР ЗДРАВЕЦ								273.6

БЕ - благороден елен

ЕЛ - елен лопатар

С - сърна

ДС - дива свиня

Мф - муфлон

ДК - дива коза

Гл - глухар



## **Глава IV. Основни насоки за организация на ловното стопанство.**

### **1. Направление на стопанисване.**

Основно направление на стопанисване на дивеча в границите на ТП „ДЛС Кормисош“ през следващия десетгодишен период ще бъде комплекс от мероприятия, насочени основно в:

- организиране на площта на ловностопанските райони по ловища;
- формиране и поддържане на здрави и жизнени дивечови запаси, както и стопанисване на запасите от едър дивеч при оптимални гъстоти и полово-възрастови структури;
- оптимизиране и формиране на здрави и жизнени дивечови запаси при допустимо завишени гъстоти в двете БИСД на територията на I ДЛР „Кормисош“ - БИСД „Пиримлика“ и БИСД „Крушов чатал“, в съчетание с опазване на горските насаждения от повреди от дивеча;
- провеждане на мероприятия за подобряване на хранителните и защитни качества на местообитанията;
- строителство на биотехнически съоръжения и подобряване на условията за наблюдение, селекция и упражняване на лов и организитан ловен туризъм;
- опресняване кръвта на дивечовите запаси;
- регулиране числеността на хищниците;
- определяне на терени за развъдници;
- опазване на редки и защитени от закона видове;
- периодична квалификация на щатния персонал за водене на ловностопанска дейност.

Главният и съпътстващите видове дивеч са диференцирани по ловностопански райони, съобразно конкретната екологичната характеристика и производителност на местообитанията, настоящото трайно разпространение на дивеча, както и инвестиционния интерес на стопанисващите го субекти. Така планираните за поддържане допустими запаси за различните видове дивеч в Ловностопанския план ще бъдат предвидени:

- за главния вид - в размер на нормалния или над него в допустимите граници от Наредба № 18/07.10.2015 год. на МЗГ;
- за съпътстващите видове - в рамките на нормалните или близки до тях, като се отчете междувидовото взаимодействие.

В този смисъл и съобразно Протокол от 27. 11. 2025 год. за приключване на теренните ловностопански дейности, съгласно чл. 7(1) от ППЗЛОД, за главен вид се определя както следва:

- ЛР на ТП „ДЛС Кормисош“ на свобода - повсеместно дива свиня, със съпътстващи видове едър дивеч благороден елен и сърна и дребен дивеч заек, както и диференцирани териториално по ловища, както следва:

- елен лопатар в ловища „Борово“, „Белица-Червен камък“, „Пропула“, „Карамуш“, „Крушово“, „Хамбар дере“, „Врата“;

- муфлон в ловища „Сливу“, „Борово“, „Белица-Червен камък“, „Пропула“, „Карамуш“, „Крушово“, „Кабагадско“, „Хамбар дере“, „Бъчва“;

- дива коза в ловища „Сливу“, „Борово“, „Белица-Червен камък“, „Пропула“, „Карамуш“, „Хамбар дере“, „Бъчва“, „Вратата“, „Добростан“, „Гонда вода“;

- глухар в ловища „Белица-Червен камък“, „Карамуш“, „Крушово“, „Имаретско“, „Иноглово“, „Кабагадско“, „Добростан“, „Гонда вода“;

- ЛР на ДЛС „Кормисош“ БИСД „Пиримлика“ - главен вид муфлон, със съпътстващ алпийски козиерог ;

- ЛР на ДЛС „Кормисош“ БИСД „Пиримлика“ - главен вид муфлон, със съпътстващ алпийски козиерог ;

- ЛР на ДЛС „Кормисош“ БИСД „Крушов чатал“ - главен вид елен лопатар, със съпътстващ благороден елен;

- за районите предоставени за стопанисване от ЛРС „Чернатица“ с. Хвойна - сърна, със съпътстващи видове дива свиня и заек, благороден елен и дива коза в установени с трайното им присъствие местообитания, както и яребица и кеклик на подходящи за тях местообитания;

- за мечката (която е защитен вид) да се определи оптимална численост на база цифровия модел на степен на пригодност на местообитанията - неразделна част от Актуализирания национален план за действие за вида 2022 - 2032 год., като отправна точка за управление на нейния запас.

### **2. Ловностопанско деление.**

Ловната площ, предмет на настоящия Ловностопански план е в унисон с чл.чл. 6 и 7 на ЗЛОД и съобразно ползвателите е разделена на ловностопански райони, стопанисвани, както следва:

- Ловностопански район на ТП „ДЛС Кормисош“, който се състои от Държавен ловностопански район „Кормисош“ на територията на ТП „ДЛС Кормисош“ и част от територията на ТП „ДГС

Славейно”, както и част от Държавен ловно стопански район „Асеновград” на територията на ТП „ДГС Асеновград”.

Границите му са регламентирани със Зап. №№ РД 46-25/09.01.2001 год., РД 46-1464/14.08.2001 год. и РД 49-122/28.08.2002 год. (отчасти Зап. № РД 46-1475/14.08.2001 год.) на Министерство на земеделието и горите (МЗГ), както и Зап. № 32/18.01.2001 год. Национално управление по горите (НУГ) към МЗГ. В съответствие със Зап. № 3-33-30/18.02.2025 год. на Директора на ТП „ДЛС Кормисош”, ловно стопанският район на стопанството е организиран в три района - I ДЛР „Кормисош”, II ДЛР „Славейно” и III ДЛР „Асеновград”.

На база Договор за съвместна дейност № Д-ОЛ-60/28. 07. 2022 год. между ЮЦДП гр. Смолян и „Стандарт Хънт” ЕАД гр. София, ловно стопанският район на ТП „ДЛС Кормисош” се стопанисва за срок от 15 (петнадесет) години съгласно чл.9, ал.33 на Закона за лова и опазване на дивеча (ЗЛОД).

➤ Ловно стопански райони (ЛР) предоставени за стопанисване от ловните дружини по чл. 29 от Закона за лова и опазване на дивеча (ЗЛОД) - ЛР „Лъки”, ЛР „Среброто” и ЛР „Здравец”, обединени в Ловно-рибарско сдружение (ЛРС) „Чернатица” с. Хвойна Смолянска област.

Границите на районите са регламентирани със Зап. № РД 46-1334/05.07.2001 год. на МЗГ.

За ефективно стопанисване на дивеча и оптимално провеждане на ловните излети, районите са разделени на ловища, като при формиране на контурите им са спазени максимално изискванията на действащата в момента Наредба №18/07.10.2015 г. за инвентаризация и планиране в ГТ. Разделението на площта на ловно стопанските райони и ловищата е отразено нагледно в Таблица № 4 от плана, както и на приложения към него картен материал.

**Таблица № 4 Разпределение на площта на ТП „ДЛС Кормисош” по ползватели, райони и ловища**

Ползвател Ловно стопански район, Ловище	Гори и незалес. ГТ (ГТ)	Неприг. в ГТ	Терит. извън ГТ (ЗТ)	Неприг. в ЗТ	Общо ЛР	Общо дивечоприг.
<b>х е к т а р и</b>						
<b>I ДЛР КОРМИСОШ</b>						
1 ловище Сливу	1454.4	65.1	87.1	5.3	1541.5	1471.1
2 ловище Борово	1794.2	91.8	328.5	41.1	2122.7	1989.8
3 ловище Белица-Червен камък	2638.1	167.9	282.1	25.0	2920.2	2727.3
БИСД Пиримлика	67.4	1.2	2.0		69.4	68.2
4 ловище Пропула	2065.9	86.6	242.5	17.0	2308.4	2204.8
5 ловище Карамуш	2124.7	56.1	267.1	11.2	2391.8	2324.5
6 ловище Крушево	2752.1	36.0	431.8	66.3	3183.9	3081.6
БИСД Крушов чатал	197.8	3.1	15.4		213.2	210.1
7 ловище Имаретско	2004.3	16.9	122.1	29.4	2126.4	2080.1
<b>ОБЩО I ДЛР КОРМИСОШ</b>	<b>15098.9</b>	<b>524.7</b>	<b>1778.6</b>	<b>195.3</b>	<b>16877.5</b>	<b>16157.5</b>
<b>II ДЛР СЛАВЕЙНО</b>						
8 ловище Иноглово	594.5	4.1	171.7	5.6	766.2	756.5
9 ловище Кабагадско	829.2	9.9	64.9	3.9	894.1	880.3
10 ловище Хамбар дере	2197.4	206.3	311.8	10.4	2509.2	2292.5
11 ловище Бъчва	1949.7	94.8	102.8	1.4	2052.5	1956.3
<b>ОБЩО II ДЛР СЛАВЕЙНО</b>	<b>5570.8</b>	<b>315.1</b>	<b>651.2</b>	<b>21.3</b>	<b>6222.0</b>	<b>5885.6</b>
<b>III ДЛР АСЕНОВГРАД</b>						
12 ловище Вратата	1817.3	126.1	136.4	6.1	1953.7	1821.5
13 ловище Добростан	975.0	25.0	247.6	12.7	1222.6	1184.9
14 ловище Гонда вода-1	1296.6	34.9	48.8	2.2	1345.4	1308.3
15 ловище Гонда вода-2	396.8	18.4	36.4	3.1	433.2	411.7
<b>ОБЩО III ДЛР АСЕНОВГРАД</b>	<b>4485.7</b>	<b>204.4</b>	<b>469.2</b>	<b>24.1</b>	<b>4954.9</b>	<b>4726.4</b>
<b>ВСИЧКО ЛР ДЛС КОРМИСОШ</b>	<b>25155.4</b>	<b>1044.2</b>	<b>2899.0</b>	<b>240.7</b>	<b>28054.4</b>	<b>26769.5</b>
<b>I ЛР ЛЪКИ</b>						
1 ловище Срятово	555.0	19.9	68.8	8.1	623.8	595.8
2 ловище Буков дол	802.2	29.0	73.1	5.8	875.3	840.5
3 ловище Ивански дол	372.5	2.7	25.5	5.4	398.0	389.9
4 ловище Стофура	1056.2	49.0	131.1	10.3	1187.3	1128.0
5 ловище Гънчаре	746.3	28.8	175.5	3.3	921.8	889.7
6 ловище Старо село	451.5	8.6	230.1	21.8	681.6	651.2
7 ловище Лисек	492.6	9.0	87.0	7.2	579.6	563.4
8 ловище Селица	826.7	18.5	73.9	6.9	900.6	875.2
<b>Общо I ЛР ЛЪКИ</b>	<b>5303.0</b>	<b>165.5</b>	<b>865.0</b>	<b>68.8</b>	<b>6168.0</b>	<b>5933.7</b>

Ползвател Ловностопански район, Ловище	Гори и незалес. ГТ (ГТ)	Неприг. в ГТ	Терит. извън ГТ (ЗТ)	Неприг. в ЗТ	Общо ЛР	Общо дивечоприг.
х е к т а р и						
<b>2 ЛР СРЕБРО</b>						
1 ловище Адемовска	515.8	26.8	40.1	3.9	555.9	525.2
2 ловище Мугевска	304.5	15.4	65.5	5.9	370.0	348.7
3 ловище Чуката	429.6	11.4	94.6	6.1	524.2	506.7
4 ловище Лъкавица	440.5	6.8	66.9	4.3	507.4	496.3
5 ловище Ораличевото	291.0	0.6	60.8	4.2	351.8	347.0
6 ловище Среброто	348.5	2.1	36.8	5.2	385.3	378.0
<b>Общо 2 ЛР СРЕБРО</b>	<b>2329.9</b>	<b>63.1</b>	<b>364.7</b>	<b>29.6</b>	<b>2694.6</b>	<b>2601.9</b>
<b>3 ЛР ЗДРАВЕЦ</b>						
1 ловище Варниците	380.4	7.9	52.0	14.3	432.4	410.2
2 ловище Баба Яна	334.3	5.6	56.2	8.8	390.5	376.1
3 ловище Пайталите	319.6	1.8	80.8	3.0	400.4	395.6
4 ловище Черешката	564.9	8.0	103.2	6.4	668.1	653.7
5 ловище Иванов камък	540.6	13.0	15.7	2.8	556.3	540.5
<b>Общо 3 ЛР ЗДРАВЕЦ</b>	<b>2139.8</b>	<b>36.3</b>	<b>307.9</b>	<b>35.3</b>	<b>2447.7</b>	<b>2376.1</b>
<b>Общо ЛРС ЧЕРНАТИЦА</b>	<b>9772.7</b>	<b>264.9</b>	<b>1537.6</b>	<b>133.7</b>	<b>11310.3</b>	<b>10911.7</b>
<b>ВСИЧКО ЛР</b> в т. ч. :	<b>34928.1</b>	<b>1309.1</b>	<b>4436.6</b>	<b>374.4</b>	<b>39364.7</b>	<b>37681.2</b>
<b>ТП ДЛС КОРМИСОШ</b>	<b>24871.6</b>	<b>789.6</b>	<b>3316.2</b>	<b>329.0</b>	<b>28187.8</b>	<b>27069.2</b>
<b>ТП ДГС СЛАВЕЙНО</b>	<b>5570.8</b>	<b>315.1</b>	<b>651.2</b>	<b>21.3</b>	<b>6222.0</b>	<b>5885.6</b>
<b>ТП ДГС АСЕНОВГРАД</b>	<b>4485.7</b>	<b>204.4</b>	<b>469.2</b>	<b>24.1</b>	<b>4954.9</b>	<b>4726.4</b>

Границите на ловищата са съгласувани с ползвателите на ловните райони и са съобразно Протокол от 27. 11. 2025 год. за приключване на теренните ловностопански дейности, съгласно чл. 7(1) от ППЗЛОД) (респ. съобразени с териториалното разделение на ТП „ДЛС Кормисош” по технически участъци) и са с граници трайни елементи на терена в рамките на ЛР, съобразени с параметрите им (площ и сложност), както и обуславящия субективен фактор - брой на групите и обща численост на ловците по дружини, стопанисващи районите.

## Глава V. Планирани мероприятия.

### 1. Разпределение на дивечопригодната площ по пригодност за обитаване от отделните видове дивеч и бонитиране на дивечовите местообитания.

Бонитетът като функция на производителността на местообитанията, отразява конкретните им възможности за развъждане на дивеча. Начислената за обитаване площ от отделните видове дивеч за стопанисване на запасите му е направено на база конкретната производителност на местообитанията, настоящото му трайно присъствие, както и заложената стопанска цел от стопанисващия субект.

В Таблица № 5 на плана е посочено разпределението на площта на ТП „ДЛС Кормисош” по ЛР и вид на територията, в зависимост от начисления вид дивеч и неговия бонитет.

Таблица № 5 - Разпределение на дивечопригодната площ по вид дивеч и бонитет

ЛР, Вид дивеч, Вид територия			Начислвна площ - (ха)	Бонитет
I ДЛР КОРМИСОШ	БЕ	ГТ	14313.3	II/III (2.5)
	ЕЛ	ГТ	10936.6	III (2.8)
	С	ГТ	14313.3	II/III (2.5)
	ДС	ГТ	14313.3	II (1.9)
	Мф	ГТ	10830.7	II/III (2.5)
	ДК	ГТ	9609.8	II (2.4)
	Гл	ГТ	7003.1	III (2.9)
	Зк	ГТ	14313.3	V (5.0)
	Кк	ГТ	2737.0	III (3.0)
	БЕ	ЗТ	-	-
	ЕЛ	ЗТ	-	-
	С	ЗТ	-	-
	ДС	ЗТ	-	-
	Мф	ЗТ	-	-
	ДК	ЗТ	-	-
	Гл	ЗТ	-	-
	Зк	ЗТ	1512.8	V (5.0)
	Кк	ЗТ	-	-
	БЕ	Общо	14313.3	II/III (2.5)
	ЕЛ	Общо	10936.6	III (2.8)
	С	Общо	14313.3	II/III (2.5)
	ДС	Общо	14313.3	II (1.9)
	Мф	Общо	10830.7	II/III (2.5)
	ДК	Общо	9609.8	II (2.4)
	Гл	Общо	7003.1	III (2.9)
	Зк	Общо	15826.1	V (5.0)
	Кк	Общо	2737.0	III (3.0)
I ДЛР КОРМИСОШ 1 ловище Сливу	БЕ	ГТ	1389.3	В т. ч.: II (2.4)
	С	ГТ	1389.3	
	ДС	ГТ	1389.3	II (2.3)
	Мф	ГТ	1389.3	II (1.8)
	ДК	ГТ	1389.3	II (2.0)
	ДК	ГТ	1389.3	II (2.3)
	Зк	ГТ	1389.3	II (2.3)
	Зк	ГТ	1389.3	V (5.0)
	Кк	ГТ	405.3	III (3.0)
	БЕ	ЗТ	-	-
	С	ЗТ	-	-
	ДС	ЗТ	-	-
	Мф	ЗТ	-	-
	ДК	ЗТ	-	-
	Зк	ЗТ	77.6	V (5.0)
	Кк	ЗТ	-	-
	БЕ	Общо	1389.3	II (2.4)
	С	Общо	1389.3	II (2.3)
	ДС	Общо	1389.3	II (1.8)
	Мф	Общо	1389.3	II (2.0)
	ДК	Общо	1389.3	II (2.3)
	Зк	Общо	1466.9	V (5.0)
	Кк	Общо	405.3	III (3.0)
I ДЛР КОРМИСОШ 2 ловище Борово	БЕ	ГТ	1702.4	III (3.2)
	ЕЛ	ГТ	1702.4	III (3.2)
	С	ГТ	1702.4	III (3.1)
	ДС	ГТ	1702.4	II/III (2.5)
	Мф	ГТ	1702.4	III (2.7)
	ДК	ГТ	1702.4	II (2.2)
	Зк	ГТ	1702.4	V (5.0)
	Кк	ГТ	498.2	III (3.0)
	БЕ	ЗТ	-	-



ЛР, Вид дивеч, Вид територия			Начислвна площ - (ха)	Бонитет
	ЕЛ	ЗТ	-	-
	С	ЗТ	-	-
	ДС	ЗТ	-	-
	Мф	ЗТ	-	-
	ДК	ЗТ	-	-
	Зк	ЗТ	281.2	V (5.0)
	Кк	ЗТ	-	-
	БЕ	Общо	1702.4	III (3.2)
	ЕЛ	Общо	1702.4	III (3.2)
	С	Общо	1702.4	III (3.1)
	ДС	Общо	1702.4	II/III (2.5)
	Мф	Общо	1702.4	III (2.7)
	ДК	Общо	1702.4	II (2.2)
	Зк	Общо	1983.6	V (5.0)
	Кк	Общо	498.2	III (3.0)
I ДЛР КОРМИСОШ Злов. Белица-Червен кам.	БЕ	ГТ	2470.2	II (2.3)
	ЕЛ	ГТ	2470.2	III (2.8)
	С	ГТ	2470.2	II (2.3)
	ДС	ГТ	2470.2	I (1.4)
	Мф	ГТ	2470.2	II (2.2)
	ДК	ГТ	2470.2	II (2.2)
	Гл	ГТ	1243.4	III (3.0)
	Зк	ГТ	2470.2	V (5.0)
	Кк	ГТ	962.5	III (3.0)
	БЕ	ЗТ	-	-
	ЕЛ	ЗТ	-	-
	С	ЗТ	-	-
	ДС	ЗТ	-	-
	Мф	ЗТ	-	-
	ДК	ЗТ	-	-
	Гл	ЗТ	-	-
	Зк	ЗТ	248.7	V (5.0)
	Кк	ЗТ	-	-
	БЕ	Общо	2470.2	II (2.3)
	ЕЛ	Общо	2470.2	III (2.8)
	С	Общо	2470.2	II (2.3)
	ДС	Общо	2470.2	I (1.4)
	Мф	Общо	2470.2	II (2.2)
	ДК	Общо	2470.2	II (2.2)
	Гл	Общо	1243.4	III (3.0)
	Зк	Общо	2718.9	V (5.0)
	Кк	Общо	962.5	III (3.0)
I ДЛР КОРМИСОШ БИСД Пиримлика	Мф	ГТ	66.2	III (3.0)
	Мф	ЗТ	-	-
	Мф	Общо	66.2	III (3.0)
I ДЛР КОРМИСОШ 4ловище Пропула	БЕ	ГТ	1979.3	III (2.6)
	ЕЛ	ГТ	1979.3	III (2.9)
	С	ГТ	1979.3	II/III (2.5)
	ДС	ГТ	1979.3	II (1.9)
	Мф	ГТ	1979.3	III (2.7)
	ДК	ГТ	1979.3	II (2.4)
	Гл	ГТ	143.8	III (3.0)
	Зк	ГТ	1979.3	V (5.0)
	Кк	ГТ	512.3	III (3.0)
	БЕ	ЗТ	-	-
	ЕЛ	ЗТ	-	-
	С	ЗТ	-	-
	ДС	ЗТ	-	-
	Мф	ЗТ	-	-

ЛР, Вид дивеч, Вид територия			Начислвна площ - (ха)	Бонитет
	ДК	ЗТ	-	-
	Гл	ЗТ	-	-
	Зк	ЗТ	217.8	V (5.0)
	Кк	ЗТ	-	-
	БЕ	Общо	1979.3	III (2.6)
	ЕЛ	Общо	1979.3	III (2.9)
	С	Общо	1979.3	II/III (2.5)
	ДС	Общо	1979.3	II (1.9)
	Мф	Общо	1979.3	III (2.7)
	ДК	Общо	1979.3	II (2.4)
	Гл	Общо	143.8	III (3.0)
	Зк	Общо	2197.1	V (5.0)
	Кк	Общо	512.3	III (3.0)
I ДЛР КОРМИСОШ бловище Карамуш	БЕ	ГТ	2068.6	II (2.1)
	ЕЛ	ГТ	2068.6	III (2.6)
	С	ГТ	2068.6	II (2.1)
	ДС	ГТ	2068.6	I/II (1.5)
	Мф	ГТ	2068.6	III (2.7)
	ДК	ГТ	2068.6	III (2.7)
	Гл	ГТ	1308.9	III (3.0)
	Зк	ГТ	2068.6	V (5.0)
	Кк	ГТ	358.7	III (3.0)
	БЕ	ЗТ	-	-
	ЕЛ	ЗТ	-	-
	С	ЗТ	-	-
	ДС	ЗТ	-	-
	Мф	ЗТ	-	-
	ДК	ЗТ	-	-
	Гл	ЗТ	-	-
	Зк	ЗТ	245.6	V (5.0)
	Кк	ЗТ	-	-
	БЕ	Общо	2068.6	II (2.1)
	ЕЛ	Общо	2068.6	III (2.6)
	С	Общо	2068.6	II (2.1)
	ДС	Общо	2068.6	I/II (1.5)
	Мф	Общо	2068.6	III (2.7)
	ДК	Общо	2068.6	III (2.7)
	Гл	Общо	1308.9	III (3.0)
	Зк	Общо	2314.2	V (5.0)
	Кк	Общо	358.7	III (3.0)
I ДЛР КОРМИСОШ бловище Крушево	БЕ	ГТ	2716.1	II (2.1)
	ЕЛ	ГТ	2716.1	III (2.6)
	С	ГТ	2716.1	II (2.1)
	ДС	ГТ	2716.1	II (1.8)
	Мф	ГТ	1220.9	III (3.1)
	Гл	ГТ	2319.6	III (2.9)
	Зк	ГТ	2716.1	V (5.0)
	БЕ	ЗТ	-	-
	ЕЛ	ЗТ	-	-
	С	ЗТ	-	-
	ДС	ЗТ	-	-
	Мф	ЗТ	-	-
	Гл	ЗТ	-	-
	Зк	ЗТ	354.3	V (5.0)
	БЕ	Общо	2716.1	II (2.1)
	ЕЛ	Общо	2716.1	III (2.6)
	С	Общо	2716.1	II (2.1)
	ДС	Общо	2716.1	II (1.8)
	Мф	Общо	1220.9	III (3.1)

ЛР, Вид дивеч, Вид територия			Начислвна площ - (ха)	Бонитет
	Гл	Общо	2319.6	III (2.9)
	Зк	Общо	3070.4	V (5.0)
I ДЛР КОРМИСОШ БИСД Крушов чатал	БЕ	ГТ	194.7	I (1.3)
	ЕЛ	ГТ	194.7	II (1.8)
	БЕ	ЗТ	-	-
	ЕЛ	ЗТ	-	-
	БЕ	Общо	194.7	I (1.3)
	ЕЛ	Общо	194.7	II (1.8)
I ДЛР КОРМИСОШ 7ловище Имаретско	БЕ	ГТ	1987.4	III (3.2)
	С	ГТ	1987.4	III (3.0)
	ДС	ГТ	1987.4	II/III (2.5)
	Гл	ГТ	1987.4	III (2.9)
	Зк	ГТ	1987.4	V (5.0)
	БЕ	ЗТ	-	-
	С	ЗТ	-	-
	ДС	ЗТ	-	-
	Гл	ЗТ	-	-
	Зк	ЗТ	87.6	V (5.0)
	БЕ	Общо	1987.4	III (3.2)
	С	Общо	1987.4	III (3.0)
	ДС	Общо	1987.4	II/III (2.5)
	Гл	Общо	1987.4	III (2.9)
	Зк	Общо	2075.0	V (5.0)
II ДЛР СЛАВЕЙНО	БЕ	ГТ	5255.7	III (2.8)
	ЕЛ	ГТ	2497.9	III (2.6)
	С	ГТ	5255.7	III (2.8)
	ДС	ГТ	5255.7	II (1.9)
	Мф	ГТ	3846.0	III (2.9)
	ДК	ГТ	3846.0	II/III (2.5)
	Гл	ГТ	1205.5	II (2.3)
	Зк	ГТ	5255.7	V (5.0)
	БЕ	ЗТ	-	-
	ЕЛ	ЗТ	-	-
	С	ЗТ	-	-
	ДС	ЗТ	-	-
	Мф	ЗТ	-	-
	ДК	ЗТ	-	-
	Гл	ЗТ	-	-
	Зк	ЗТ	629.4	V (5.0)
	БЕ	Общо	5255.7	III (2.8)
	ЕЛ	Общо	2497.9	III (2.6)
	С	Общо	5255.7	III (2.8)
	ДС	Общо	5255.7	II (1.9)
	Мф	Общо	3846.0	III (2.9)
	ДК	Общо	3846.0	II/III (2.5)
	Гл	Общо	1205.5	II (2.3)
	Зк	Общо	5885.1	V (5.0)
II ДЛР СЛАВЕЙНО 8ловище Иноглово	БЕ	ГТ	590.4	в т. ч.: III/IV (3.5)
	С	ГТ	590.4	III/IV (3.5)
	ДС	ГТ	590.4	III (3.0)
	Гл	ГТ	519.0	II (2.4)
	Зк	ГТ	590.4	V (5.0)
	БЕ	ЗТ	-	-
	С	ЗТ	-	-
	ДС	ЗТ	-	-
	Гл	ЗТ	-	-
	Зк	ЗТ	166.1	V (5.0)
	БЕ	Общо	590.4	III/IV (3.5)

ЛР, Вид дивеч, Вид територия			Начислвна площ - (ха)	Бонитет
	С	Общо	590.4	III/IV (3.5)
	ДС	Общо	590.4	III (3.0)
	Гл	Общо	519.0	II (2.4)
	Зк	Общо	756.5	V (5.0)
II ДЛР СЛАВЕЙНО 9ловище Кабагадско	БЕ	ГТ	819.3	III (3.1)
	С	ГТ	819.3	III (3.1)
	ДС	ГТ	819.3	III (3.0)
	Гл	ГТ	686.5	II (2.3)
	Зк	ГТ	819.3	V (5.0)
	БЕ	ЗТ	-	-
	С	ЗТ	-	-
	ДС	ЗТ	-	-
	Гл	ЗТ	-	-
	Зк	ЗТ	61.0	V (5.0)
	БЕ	Общо	819.3	III (3.1)
	С	Общо	819.3	III (3.1)
	ДС	Общо	819.3	III (3.0)
	Гл	Общо	686.5	II (2.3)
	Зк	Общо	880.3	V (5.0)
II ДЛР СЛАВЕЙНО 10ловище Хамбар дере	БЕ	ГТ	1991.1	III (2.9)
	ЕЛ	ГТ	1348.9	III (2.6)
	С	ГТ	1991.1	III (2.9)
	ДС	ГТ	1991.1	II (1.8)
	Мф	ГТ	1991.1	III (3.0)
	ДК	ГТ	1991.1	II (2.3)
	Зк	ГТ	1991.1	V (5.0)
	БЕ	ЗТ	-	-
	ЕЛ	ЗТ	-	-
	С	ЗТ	-	-
	ДС	ЗТ	-	-
	Мф	ЗТ	-	-
	ДК	ЗТ	-	-
	Зк	ЗТ	300.9	V (5.0)
	БЕ	Общо	1991.1	III (2.9)
	ЕЛ	Общо	1348.9	III (2.6)
	С	Общо	1991.1	III (2.9)
	ДС	Общо	1991.1	II (1.8)
	Мф	Общо	1991.1	III (3.0)
	ДК	Общо	1991.1	II (2.3)
	Зк	Общо	2292.0	V (5.0)
II ДЛР СЛАВЕЙНО 11ловище Бъчва	БЕ	ГТ	1854.9	II (2.3)
	ЕЛ	ГТ	1149.0	III (2.7)
	С	ГТ	1854.9	II (2.3)
	ДС	ГТ	1854.9	I (1.1)
	Мф	ГТ	1854.9	III (2.8)
	ДК	ГТ	1854.9	III (2.8)
	Зк	ГТ	1854.9	V (5.0)
	БЕ	ЗТ	-	-
	ЕЛ	ЗТ	-	-
	С	ЗТ	-	-
	ДС	ЗТ	-	-
	Мф	ЗТ	-	-
	ДК	ЗТ	-	-
	Зк	ЗТ	101.4	V (5.0)
	БЕ	Общо	1854.9	II (2.3)
	ЕЛ	Общо	1149.0	III (2.7)
	С	Общо	1854.9	II (2.3)
	ДС	Общо	1854.9	I (1.1)
	Мф	Общо	1854.9	III (2.8)

ЛР, Вид дивеч, Вид територия			Начислвна площ - (ха)	Бонитет
	ДК	Общо	1854.9	III (2.8)
	Зк	Общо	1956.3	V (5.0)
Общо III ДЛР АСЕНОВГРАД	БЕ	ГТ	4281.3	III (2.9)
	ЕЛ	ГТ	1165.2	III (2.7)
	С	ГТ	4281.3	III (2.9)
	ДС	ГТ	4281.3	II (2.0)
	ДК	ГТ	4281.3	II (2.3)
	Гл	ГТ	255.3	II (2.0)
	Зк	ГТ	4281.3	V (5.0)
	Кк	ГТ	1207.2	III (3.0)
	Яр	ГТ	-	-
	БЕ	ЗТ	-	-
	ЕЛ	ЗТ	-	-
	С	ЗТ	-	-
	ДС	ЗТ	-	-
	ДК	ЗТ	-	-
	Гл	ЗТ	-	-
	Зк	ЗТ	443.2	V (5.0)
	Кк	ЗТ	-	-
	Яр	ЗТ	364.0	IV (4.0)
	БЕ	Общо	4281.3	III (2.9)
	ЕЛ	Общо	1165.2	III (2.7)
	С	Общо	4281.3	III (2.9)
	ДС	Общо	4281.3	II (2.0)
	ДК	Общо	4281.3	II (2.3)
	Гл	Общо	255.3	II (2.0)
	Зк	Общо	4724.5	V (5.0)
	Кк	Общо	1207.2	III (3.0)
	Яр	Общо	364.0	IV (4.0)
III ДЛР АСЕНОВГРАД 12 ловище Вратата				в т. ч.:
	БЕ	ГТ	1691.2	II (2.3)
	ЕЛ	ГТ	1165.2	III (2.7)
	С	ГТ	1691.2	II (2.3)
	ДС	ГТ	1691.2	I (1.4)
	ДК	ГТ	1691.2	III (2.6)
	Зк	ГТ	1691.2	V (5.0)
	Кк	ГТ	379.9	III (3.0)
	Яр	ГТ	-	-
	БЕ	ЗТ	-	-
	ЕЛ	ЗТ	-	-
	С	ЗТ	-	-
	ДС	ЗТ	-	-
	ДК	ЗТ	-	-
	Зк	ЗТ	128.9	V (5.0)
	Кк	ЗТ	-	-
	Яр	ЗТ	128.9	IV (4.0)
	БЕ	Общо	1691.2	II (2.3)
	ЕЛ	Общо	1165.2	III (2.7)
	С	Общо	1691.2	II (2.3)
	ДС	Общо	1691.2	I (1.4)
	ДК	Общо	1691.2	III (2.6)
	Зк	Общо	1820.1	V (5.0)
	Кк	Общо	379.9	III (3.0)
	Яр	Общо	128.9	IV (4.0)
III ДЛР АСЕНОВГРАД 13 ловище Добростан	БЕ	ГТ	950.0	III (3.2)
	С	ГТ	950.0	III (3.2)
	ДС	ГТ	950.0	II (2.4)
	ДК	ГТ	950.0	II (2.3)
	Гл	ГТ	123.4	III (3.0)

ЛР, Вид дивеч, Вид територия			Начислвна площ - (ха)	Бонитет
	Зк	ГТ	950.0	V (5.0)
	Кк	ГТ	204.7	III (3.0)
	Яр	ГТ	-	-
	БЕ	ЗТ	-	-
	С	ЗТ	-	-
	ДС	ЗТ	-	-
	ДК	ЗТ	-	-
	Гл	ЗТ	-	-
	Зк	ЗТ	235.1	V (5.0)
	Кк	ЗТ	-	-
	Яр	ЗТ	235.1	IV (4.0)
	БЕ	Общо	950.0	III (3.2)
	С	Общо	950.0	III (3.2)
	ДС	Общо	950.0	II (2.4)
	ДК	Общо	950.0	II (2.3)
	Гл	Общо	123.4	III (3.0)
	Зк	Общо	1185.1	V (5.0)
	Кк	Общо	204.7	III (3.0)
	Яр	Общо	235.1	IV (4.0)
III ДЛР АСЕНОВГРАД 14ловище Гонда вода-1	БЕ	ГТ	1261.7	III (3.3)
	С	ГТ	1261.7	III (3.3)
	ДС	ГТ	1261.7	II/III (2.5)
	ДК	ГТ	1261.7	II (2.1)
	Гл	ГТ	131.9	I (1.0)
	Зк	ГТ	1261.7	V (5.0)
	Кк	ГТ	379.1	III (3.0)
	БЕ	ЗТ	-	-
	С	ЗТ	-	-
	ДС	ЗТ	-	-
	ДК	ЗТ	-	-
	Гл	ЗТ	-	-
	Зк	ЗТ	47.2	V (5.0)
	БЕ	Общо	1261.7	III (3.3)
	С	Общо	1261.7	III (3.3)
	ДС	Общо	1261.7	II/III (2.5)
	ДК	Общо	1261.7	II (2.1)
	Гл	Общо	131.9	I (1.0)
	Зк	Общо	1308.9	V (5.0)
	Кк	Общо	379.1	III (3.0)
III ДЛР АСЕНОВГРАД 15ловище Гонда вода-2	БЕ	ГТ	378.4	III (3.3)
	С	ГТ	378.4	III (3.3)
	ДС	ГТ	378.4	II (1.8)
	ДК	ГТ	378.4	II (1.7)
	Зк	ГТ	378.4	V (5.0)
	Кк	ГТ	243.5	III (3.0)
	БЕ	ЗТ	-	-
	С	ЗТ	-	-
	ДС	ЗТ	-	-
	ДК	ЗТ	-	-
	Зк	ЗТ	32.0	V (5.0)
	БЕ	Общо	378.4	III (3.3)
	С	Общо	378.4	III (3.3)
	ДС	Общо	378.4	II (1.8)
	ДК	Общо	378.4	II (1.7)
	Зк	Общо	410.4	V (5.0)
	Кк	Общо	243.5	III (3.0)
ОБЩО ДЛР ДЛС КОРМИСОШ	БЕ	ГТ	23850.3	III (2.6)
	ЕЛ	ГТ	14599.7	III (2.8)
	С	ГТ	23850.3	III (2.6)

ЛР, Вид дивеч, Вид територия			Начислвна площ - (ха)	Бонитет
	ДС	ГТ	23850.3	II (1.9)
	Мф	ГТ	14676.7	III (2.6)
	ДК	ГТ	17737.1	II (2.4)
	Гл	ГТ	8463.9	III (2.8)
	Зк	ГТ	23850.3	V (5.0)
	Кк	ГТ	3944.5	III (3.0)
	Яр	ГТ	-	-
	БЕ	ЗТ	-	-
	ЕЛ	ЗТ	-	-
	С	ЗТ	-	-
	ДС	ЗТ	-	-
	Мф	ЗТ	-	-
	ДК	ЗТ	-	-
	Гл	ЗТ	-	-
	Зк	ЗТ	2585.4	V (5.0)
	Кк	ЗТ	-	-
	Яр	ЗТ	364.0	IV (4.0)
	БЕ	Общо	23850.3	III (2.6)
	ЕЛ	Общо	14599.7	III (2.8)
	С	Общо	23850.3	III (2.6)
	ДС	Общо	23850.3	II (1.9)
	Мф	Общо	14676.7	III (2.6)
	ДК	Общо	17737.1	II (2.4)
	Гл	Общо	8463.9	III (2.8)
	Зк	Общо	26435.7	V (5.0)
	Кк	Общо	3944.5	III (3.0)
	Яр	Общо	364.0	IV (4.0)
ЛРС ЧЕРНАТИЦА	БЕ	ГТ	9507.8	III (3.2)
	С	ГТ	9507.8	III (3.0)
	ДС	ГТ	9507.8	II/III (2.5)
	ДК	ГТ	2980.4	II (2.3)
	Гл	ГТ	3257.8	III (2.8)
	Зк	ГТ	9507.8	V (5.0)
	Кк	ГТ	1555.9	III (3.0)
	Яр	ГТ	-	-
	БЕ	ЗТ	-	-
	С	ЗТ	-	-
	ДС	ЗТ	-	-
	ДК	ЗТ	-	-
	Гл	ЗТ	-	-
	Зк	ЗТ	1375.9	V (5.0)
	Кк	ЗТ	-	-
	Яр	ЗТ	1375.9	IV (4.0)
	БЕ	Общо	9507.8	III (3.2)
	С	Общо	9507.8	III (3.0)
	ДС	Общо	9507.8	II/III (2.5)
	ДК	Общо	2980.4	II (2.3)
	Гл	Общо	3257.8	III (2.8)
	Зк	Общо	10883.7	V (5.0)
	Кк	Общо	1555.9	III (3.0)
	Яр	Общо	1375.9	IV (4.0)
1 ЛР ЛЪКИ				в т. ч.:
	БЕ	ГТ	5137.5	III (3.2)
	С	ГТ	5137.5	III (3.1)
	ДС	ГТ	5137.5	II/III (2.5)
	ДК	ГТ	2543.8	II (2.4)
	Гл	ГТ	734.2	III (2.6)
	Зк	ГТ	5137.5	V (5.0)
	Кк	ГТ	1065.2	III (3.0)

ЛР, Вид дивеч, Вид територия			Начислвна площ - (ха)	Бонитет
	Яр	ГТ	-	-
	БЕ	ЗТ	-	-
	С	ЗТ	-	-
	ДС	ЗТ	-	-
	ДК	ЗТ	-	-
	Гл	ЗТ	-	-
	Зк	ЗТ	781.5	V (5.0)
	Кк	ЗТ	-	-
	Яр	ЗТ	781.5	IV (4.0)
	БЕ	Общо	5137.5	III (3.2)
	С	Общо	5137.5	III (3.1)
	ДС	Общо	5137.5	II/III (2.5)
	ДК	Общо	2543.8	II (2.4)
	Гл	Общо	734.2	III (2.6)
	Зк	Общо	5919.0	V (5.0)
	Кк	Общо	1065.2	III (3.0)
	Яр	Общо	781.5	IV (4.0)
2 ЛР СРЕБРО	БЕ	ГТ	2266.8	III (3.0)
	С	ГТ	2266.8	III (2.7)
	ДС	ГТ	2266.8	II (2.2)
	ДК	ГТ	436.6	II (1.8)
	Гл	ГТ	820.3	III (3.0)
	Зк	ГТ	2266.8	V (5.0)
	Кк	ГТ	305.8	III (3.0)
	Яр	ГТ	-	-
	БЕ	ЗТ	-	-
	С	ЗТ	-	-
	ДС	ЗТ	-	-
	ДК	ЗТ	-	-
	Гл	ЗТ	-	-
	Зк	ЗТ	325.8	V (5.0)
	Кк	ЗТ	-	-
	Яр	ЗТ	325.8	IV (4.0)
	БЕ	Общо	2266.8	III (3.0)
	С	Общо	2266.8	III (2.7)
	ДС	Общо	2266.8	II (2.2)
	ДК	Общо	436.6	II (1.8)
	Гл	Общо	820.3	III (3.0)
	Зк	Общо	2592.6	V (5.0)
	Кк	Общо	305.8	III (3.0)
	Яр	Общо	325.8	IV (4.0)
3 ЛР ЗДРАВЕЦ	БЕ	ГТ	2103.5	IV (3.6)
	С	ГТ	2103.5	III (3.2)
	ДС	ГТ	2103.5	III (2.7)
	Гл	ГТ	1703.3	III (2.9)
	Зк	ГТ	2103.5	V (5.0)
	Кк	ГТ	184.9	III (3.0)
	Яр	ГТ	-	-
	БЕ	ЗТ	-	-
	С	ЗТ	-	-
	ДС	ЗТ	-	-
	Гл	ЗТ	-	-
	Зк	ЗТ	268.6	V (5.0)
	Кк	ЗТ	-	-
	Яр	ЗТ	268.6	IV (4.0)
	БЕ	Общо	2103.5	IV (3.6)
	С	Общо	2103.5	III (3.2)
	ДС	Общо	2103.5	III (2.7)
	Гл	Общо	1703.3	III (2.9)



ЛР, Вид дивеч, Вид територия			Начислвна площ - (ха)	Бонитет
	Зк	Общо	2372.1	V (5.0)
	Кк	Общо	184.9	III (3.0)
	Яр	Общо	268.6	IV (4.0)
ВСИЧКО ТП ДЛС КОРМИСОШ	БЕ	ГТ	33358.1	III (2.8)
	С	ГТ	33358.1	III (2.7)
	ДС	ГТ	33358.1	II (2.1)
	Мф	ГТ	14676.7	III (2.6)
	ДК	ГТ	20717.5	II (2.4)
	Гл	ГТ	11721.7	III (2.8)
	Зк	ГТ	33358.1	V (5.0)
	Кк	ГТ	5500.1	III (3.0)
	Яр	ГТ	-	-
	БЕ	ЗТ	-	-
	С	ЗТ	-	-
	ДС	ЗТ	-	-
	Мф	ЗТ	-	-
	ДК	ЗТ	-	-
	Гл	ЗТ	-	-
	Зк	ЗТ	3961.3	V (5.0)
	Кк	ЗТ	-	-
	Яр	ЗТ	1739.9	IV (4.0)
	БЕ	Общо	33358.1	III (2.8)
	С	Общо	33358.1	III (2.7)
	ДС	Общо	33358.1	II (2.1)
	Мф	Общо	14676.7	III (2.6)
	ДК	Общо	20717.5	II (2.4)
	Гл	Общо	11721.7	III (2.8)
	Зк	Общо	37319.4	V (5.0)
	Кк	Общо	5500.1	III (3.0)
	Яр	Общо	1739.9	IV (4.0)

БЕ - благороден елен  
ЕЛ - елен лопатар  
С - сърна  
ДС - дива свиня  
Мф - муфлон

ДК - дива коза  
Гл - глухар  
Зк - заек  
Кк - кеклик  
Яр - яребица

Пригодната площ за дребен дивеч е бонитирана съгласно бонитетните скали от Наредба № 18/ 7.10.2015 год. Стойностите на бонитетните показатели по вид дивеч са отразени в таблицата по-долу. Посочените в таблицата средни бонитети по видове дивеч са изчислени въз основа на изискванията залегнали в Наредбата и Приложение № 2 към плана - Изходна база данни.

**Оценка на бонитетообразуващите фактори за дребен дивеч - Рило-Родопска област**

Вид дивеч	Бонитетообразуващи фактори	Точки	Бонитет
Заек в открити площи	1. Надморска височина	-	V*(0 т.) * заб. към Табл. № 6 от Прил. № 29 на Нар. 18 (> 900 м)
	2. Релеф	-	
	3. Почви	-	
	4. Климат	-	
	5. Площ на селскостоп.култури, % от площта на ловния район	-	
	6. Вид на селскостопанските култури	-	
	7. Големина на блоковете	-	
	8. Убежища от дървесна и храстова растителност	-	
	9. Овощни градини %	-	
	10. Лозя %	-	
	11. Площ на фуражните култури, % от площта на ловния район	-	
	12. Употреба на торове, родентициди и пестициди	-	
	13. Ловностопански мероприятия	-	
	14. Палене на стърнища	-	
	15. Паша на домашни животни	-	
	16. Численост на хищниците	-	

Вид дивеч	Бонитетообразуващи фактори	Точки	Бонитет
Заск в горските райони	1.Надморска височина	-	V*(0 т.) * заб. към Табл. № 6 от Прил. № 29 на Нар. 18 (> 900 м)
	2.Релеф	-	
	3.Почви	-	
	4.Климат	-	
	5.Селскостопански култури, в съседство с горските площи	-	
	6.Дървесен състав и строеж на гората	-	
	7.Ловностопански мероприятия	-	
	8. Паша на домашни животни	-	
	9.Численост на хищниците	-	
Яребица	1.Надморска височина	-	IV*(0 т.) * заб. към Табл. № 8 от Прил. № 29 на Нар. 18 (> 600 м)
	2.Релеф	-	
	3.Почви	-	
	4.Начало на вегетацията	-	
	5.Средни пролетни валежи в мм	-	
	6.Брой на дните със снежна покривка	-	
	7.Площ на селскостопанските култури, % от площта на ловния район	-	
	8.Вид на селскостопанските култури	-	
	9.Големина на блоковете	-	
	10.Убежища от дървесна и храстова растителност	-	
	11.Овощни градини,%	-	
	12.Лозя, %	-	
	13.Площ на фуражните култури, % от площта на ловния район	-	
	14.Употреба на торове, родентициди и пестициди	-	
	15.Ловностопански мероприятия	-	
	16.Палене на стърнища	-	
	17.Численост на хищниците	-	
Кеклик	1.Надморска височина	2	III (16 т.) /под 24/
	2.Релеф	1	
	3.Почви	6	
	4.Начало на вегетацията	1	
	5.Средни пролетни валежи в мм	2	
	6.Брой на дните със снежна покривка	1	
	7.Площ на селскостопанските култури, % от площта на района	4	
	8.Вид на селскостопански култури	2	
	9.Големина на блоковете	3	
	10.Убежища от дървесна и храстова растителност	2	
	11.Овощни градини, %	1	
	12.Лозя, %	1	
	13.Площ на фуражните култури, % от площта на ловния район	0	
	14.Употреба на торове, родентициди и пестициди	-2	
	15.Ловностопански мероприятия	-4	
	16.Численост на хищниците	-4	

## 2. Допустими запаси и перспектива за развитието им.

Допустимите запаси на дивеча са изчислени въз основа на извършеното бонитиране, плановите показатели и основните насоки за организация на ТП „ДЛС Кормисош“. Те са посочени в Таблица № 6 от плана и се отнасят за пролетните им стойности за всеки вид поотделно, (респ. които могат да се достигнат на базата на естествената производителност на местообитанията). Допустими запаси са тези, които се поддържат при определени стопански условия и грижи за дивеча, при отчетено взаимодействие между конкуриращите се видове в рамките на предвидените в плана стопански коефициенти. Параметрите им са дадени по ловностопански райони, а в рамките на ДЛР са диференцирани и по ловища. За изчисляването им са използвани таблиците за допустимите запаси от Приложение № 29 на Наредба №18/07.10.2015 год., като според конкретната ловностопанска принадлежност на районите и съгласно разпоредбите от Наредбата, конкретния характер на дивечовите местообитания, настоящите стопански и бъдещите инвестиционни намерения на стопанисващите субекти, са предвидени различни стопански коефициенти по видове дивеч и ловностопански райони.

Мечката е защитен вид включен в Приложение № 3 към чл 37 на ЗБР, но при всички случаи запасът ѝ подлежи на управление, което не би могло да се осъществи без лицата стопанисващи дивеча. С „План за действие за кафявата мечка в България“ терминът „допустим запас“ се заменя с термина „оптимална плътност“ - тази плътност на популацията, която най-добре усвоява условията на средата, без да води до нейното разрушаване и без да влиза в конфликт с хората. В настоящия Ловностопански план е извършено бонитиране и единствено посочена производителност на местообитанията ѝ, както и оптимална плътност за района на дейност на ТП „ДЛС Кормисош“. Възприет е съвсем обективен подход,

в унисон с разработения от МОСВ „План за действие за кафявата мечка в България”. Изготвено е сечение на ловностопанските райони в обсега на дейност на стопанството с определените зони на потенциалната пригодност на местообитания за мечка съобразно изработения ГИС модел в рамките на „Плана за действие”. От разпределените в 7 класа на пригодност (бонитети) на местообитанията за мечка - класовете с най-високо качество (индекс 1 и 2) са възприети като зони с най-оптимални потенциално възможни условия за присъствие на вида, в сечението на които с ловните райони именно е начислен и запасът ѝ. Изчислената потенциална производителност на местообитанията по отношение на мечката възлиза на I (1.2) клас (бонитет) на площ от 36784.9 ха, в т.ч. 28846.6 ха с I клас (бонитет) и 7938.3 ха с II клас (бонитет), с нормална плътност 0.7-1.5 бр./1000 ха (Гънчев Р., 1988 год.). Тази производителност на местообитанията ѝ отнесена към площта на ЛР, на територията на ТП „ДЛС Кормисош” естествено съответства на запас с осреднена численост от около 45 - 50 екземпляра кафява мечка безпроблемно съществуващи в рамките на ловностопанските райони в стопанството.

В Таблица № 7 е показано перспективното развитие на дивечовите запаси в границите на ТП „ДЛС Кормисош” през следващите 10 години. То е представено по ползватели, както и конкретно по ловностопански райони. Предвижда се половото съотношение на едродивечовите запаси да се поддържа в рамките на нормалното му разпределение - М:Ж = 1:1.0.

При екстремни стойности на отпада и прираста вследствие на тежки природни условия, епидемични заболявания, брой на хищниците и браконьерство, планираният отстрел следва да се преизчисли. Във всеки случай, насоката на стопанисване би следвало да се придържа в поставените от плана рамки.

Годишният отстрел ще се контролира от ТП „ДЛС Кормисош”, в зависимост от състоянието на действителните дивечови запаси и съгласно перспективи за развитие, заложи в настоящия план. В Таблица № 6, за всеки ловностопански район е посочено възможното ползване (респ. отстрел), което се допуска при достигнат допустим запас. За конкретен ловностопански район, действителното ползване ще бъде процент от възможното, равен на процента на действителния за момента запас спрямо възможно допустимия за вида.

$$П_d = П_v * (З_d / З_{vd}), \text{ където:}$$

$П_d$  - действително ползване;

$П_v$  - възможно ползване;

$З_d$  - действителен запас;

$З_{vd}$  - възможно - допустим запас.

В перспективите за развитие са посочени и необходимите количества фуражи за всеки дивеч, които са изчислени спрямо есенните запаси и са съобразени с динамиката на развитие и начина на отглеждане. За изчисляването им са използвани дневните дажби и срокове заложи в Приложение №1 към чл.50 на Правилника за прилагане на ЗЛОД - 90 (деветдесет) дни за всички дивечови запаси в ловностопанските райони. В контурите на двете БИСД - „Пиримлика” и „Крушов чатал” на I ДЛР „Кормисош” подхранването е целогодишно.

**Таблица № 6 - Разпределение на допустимите запаси по вид дивеч и ловно стопански район в ТП „ДЛС Кормисош“**

ЛОВНОСТ. РАЙОН	Прол. з. 2024 г.	ДИВЕЧОПРИГОДНА ПЛОЩ				ДОПУСТИМ ЗАПАС				Общо	Кст	СТОПАНСКИ ЗАПАС			Възм. ползване
		залес.	незалес.	Общо	Бонитет	в залес. площ		в незалес. площ				Общо	Общо	Нам.в.вз.	
	броя	ха	ха	ха		бр/100ха	броя	бр/100ха	броя	броя	броя	броя	броя	бр./год.	
<u>Благороден елен (БЕ) на свобода</u>															
I ДЛР КОРМ. 1лов. Сливу		1389.3		1389.3	II(2.4)	1.5	21			21	3.0	63		63	8
I ДЛР КОРМ. 2лов. Борово		1702.4		1702.4	III(3.2)	1.1	19			19	3.0	57		57	8
I ДЛР КОРМ. 3лов. Белица-Черв. к.		2470.2		2470.2	II(2.3)	1.5	38			38	3.0	114		114	15
I ДЛР КОРМ. 4лов. Пропула		1979.3		1979.3	III(2.6)	1.4	27			27	3.0	81		81	11
I ДЛР КОРМ. 5лов. Карамуш		2068.6		2068.6	II(2.1)	1.6	34			34	3.0	102		102	13
I ДЛР КОРМ. 6лов. Крушево		2716.1		2716.1	II(2.1)	1.6	44			44	3.0	132		132	18
I ДЛР КОРМ. 7лов. Имаретско		1987.4		1987.4	III(3.2)	1.1	22			22	3.0	66		66	9
<b>Общо I ДЛР КОРМИСОШ</b>	<b>938</b>	<b>14313.3</b>		<b>14313.3</b>	<b>II/III(2.5)</b>	<b>1.4</b>	<b>205</b>			<b>205</b>	<b>3.0</b>	<b>615</b>		<b>615</b>	<b>82</b>
II ДЛР СЛАВ. 8лов. Иноглово		590.4		590.4	III/IV(3.5)	1.0	6			6	3.0	18		18	2
II ДЛР СЛАВ. 9лов. Кабагадско		819.3		819.3	III(3.1)	1.2	9			9	3.0	27		27	3
II ДЛР СЛАВ.10лов. Хамбар дере		1991.1		1991.1	III(2.9)	1.2	25			25	3.0	75		75	9
II ДЛР СЛАВ. 11лов. Бъчва		1854.9		1854.9	II(2.3)	1.6	29			29	3.0	87		87	10
<b>Общо II ДЛР СЛАВЕЙНО</b>	<b>243</b>	<b>5255.7</b>		<b>5255.7</b>	<b>III(2.8)</b>	<b>1.3</b>	<b>69</b>			<b>69</b>	<b>3.0</b>	<b>207</b>		<b>207</b>	<b>24</b>
III ДЛР АС-ГРАД. 12лов. Вратата		1691.2		1691.2	II(2.3)	1.6	27			27	3.0	81		81	10
III ДЛР АС-ГРАД. 13 лов. Доброст.		950.0		950.0	III(3.2)	1.1	11			11	3.0	33		33	4
III ДЛР АС-ГРАД. 14лов. Гонда в.-1		1261.7		1261.7	III(3.3)	1.0	13			13	3.0	39		39	5
III ДЛР АС-ГРАД. 15лов. Гонда в.-2		378.4		378.4	III(3.3)	1.0	4			4	3.0	12		12	1
<b>Общо III ДЛР АСЕНОВГРАД</b>	<b>162</b>	<b>4281.3</b>		<b>4281.3</b>	<b>III(2.9)</b>	<b>1.3</b>	<b>55</b>			<b>55</b>	<b>3.0</b>	<b>165</b>		<b>165</b>	<b>20</b>
<b>ОБЩО ДЛР ДЛС КОРМИСОШ</b>	<b>1343</b>	<b>23850.3</b>		<b>23850.3</b>	<b>III(2.6)</b>	<b>1.4</b>	<b>329</b>			<b>329</b>	<b>3.0</b>	<b>987</b>		<b>987</b>	<b>126</b>
1 ЛР ЛЪКИ	46	5137.5		5137.5	III(3.2)	1.1	58			58	1.0	58		58	6
2 ЛР СРЕБРО	33	2266.8		2266.8	III(3.0)	1.2	27			27	1.0	16		16	2
3 ЛР ЗДРАВЕЦ	27	2103.5		2103.5	IV(3.6)	0.9	19			19	1.0	36		36	4
<b>Общо ЛРС ЧЕРНАТИЦА</b>	<b>106</b>	<b>9507.8</b>		<b>9507.8</b>	<b>III(3.2)</b>	<b>1.1</b>	<b>104</b>			<b>104</b>	<b>1.0</b>	<b>110</b>		<b>110</b>	<b>12</b>
<b>ВСИЧКО ТП ДЛС КОРМИСОШ</b>	<b>1449</b>	<b>33358.1</b>		<b>33358.1</b>	<b>III(2.8)</b>	<b>1.3</b>	<b>433</b>			<b>433</b>	<b>2.5</b>	<b>1097</b>		<b>1097</b>	<b>138</b>
<u>Благороден елен (БЕ) в БИСД</u>															
БИСД Крушов чатал	74	194.7		194.7	I(1.3)	2.1	4			4	15.0	60	6	54	14
<b>Общо I ДЛР КОРМИСОШ</b>	<b>74</b>	<b>194.7</b>		<b>194.7</b>	<b>I(1.3)</b>	<b>2.1</b>	<b>4</b>			<b>4</b>	<b>15.0</b>	<b>60</b>	<b>6</b>	<b>54</b>	<b>14</b>
<b>ВСИЧКО ТП ДЛС КОРМИСОШ</b>	<b>74</b>	<b>194.7</b>		<b>194.7</b>	<b>I(1.3)</b>	<b>2.1</b>	<b>4</b>			<b>4</b>	<b>15.0</b>	<b>60</b>	<b>6</b>	<b>54</b>	<b>14</b>
<u>Елен лопатар (ЕЛ) на свобода</u>															
I ДЛР КОРМ. 2лов. Борово		1702.4		1702.4	III(3.2)	1.6	27			27	2.0	54		54	9
I ДЛР КОРМ. 3лов. Белица-Черв. к.		2470.2		2470.2	III(2.8)	1.9	47			47	2.0	94		94	16
I ДЛР КОРМ. 4лов. Пропула		1979.3		1979.3	III(2.9)	1.9	37			37	2.0	74		74	13

ЛОВНОСТ. РАЙОН	Прол. з.	ДИВЕЧОПРИГОДНА ПЛОЩ				ДОПУСТИМ ЗАПАС				Общо	Кст	СТОПАНСКИ ЗАПАС			Възм.	
	2024 г.	залес.	незалес.	Общо	Бонитет	в залес. площ		в незалес. площ				Общо	Общо	Нам.в.вз.	Общо	ползване
	броя	ха	ха	ха		бр/100ха	броя	бр/100ха	броя			броя	броя	броя	бр./год.	
І ДЛР КОРМ. 5лов. Карамуш	599	2068.6		2068.6	III(2.6)	2.0	42			42	2.0	84		84	15	
І ДЛР КОРМ. 6лов. Крушево		2716.1		2716.1	III(2.6)	2.0	55			55	2.0	110		110	19	
Общо І ДЛР КОРМИСОШ		10936.6		10936.6	III(2.8)	1.9	208			208	2.0	416		416	72	
II ДЛР СЛАВ.10лов. Хамбар дере		1348.9		1348.9	III(2.6)	1.6	22			22	1.0	22		22	4	
II ДЛР СЛАВ. 11лов. Бъчва		1149.0		1149.0	III(2.7)	2.1	24			24	1.0	24		24	4	
Общо II ДЛР СЛАВЕЙНО	40	2497.9		2497.9	III(2.6)	1.8	46			46	1.0	46		46	8	
III ДЛР АС-ГРАД. 12лов. Вратата	639	1165.2		1165.2	III(2.7)	1.9	22			22	1.0	22		22	4	
Общо III ДЛР АСЕНОВГРАД		1165.2		1165.2	III(2.7)	1.9	22			22	1.0	22		22	4	
ОБЩО ДЛР ДЛС КОРМИСОШ		14599.7		14599.7	III(2.8)	1.9	277			276	1.8	484		484	84	
<u>Елен лопатар (ЕЛ) в БИСД</u>																
БИСД Крушов чатал		153	194.7		194.7	II(1.8)	2.8	5			5	25.0	125	13	112	28
Общо І ДЛР КОРМИСОШ	153	194.7		194.7	II(1.8)	2.8	5			5	25.0	125	13	112	28	
ВСИЧКО ТП ДЛС КОРМИСОШ	153	194.7		194.7	II(1.8)	2.8	5			5	25.0	125	13	112	28	
<u>Сърна (С)</u>																
І ДЛР КОРМ. 1лов. Сливу	456	1389.3		1389.3	II(2.3)	6.4	88			88	1.0	88	32	56	8	
І ДЛР КОРМ. 2лов. Борово		1702.4		1702.4	III(3.1)	4.2	71			71	1.0	71	31	40	5	
І ДЛР КОРМ. 3лов. Белица-Черв. к.		2470.2		2470.2	II(2.3)	6.4	158			158	1.0	158	54	104	14	
І ДЛР КОРМ. 4лов. Пропула		1979.3		1979.3	II/III(2.5)	6.0	118			118	1.0	118	42	76	11	
І ДЛР КОРМ. 5лов. Карамуш		2068.6		2068.6	II(2.1)	6.8	140			140	1.0	140	50	90	13	
І ДЛР КОРМ. 6лов. Крушево		2716.1		2716.1	II(2.1)	6.8	184			184	1.0	184	84	100	14	
І ДЛР КОРМ. 7лов. Имаретско		1987.4		1987.4	III(3.0)	4.5	89			89	1.0	89	41	48	7	
Общо І ДЛР КОРМИСОШ		14313.3		14313.3	II/III(2.5)	5.9	848			848	1.0	848	334	514	72	
II ДЛР СЛАВ. 8лов. Иноглово		590.4		590.4	III/IV(3.5)	2.8	18			18	1.0	18	5	13	2	
II ДЛР СЛАВ. 9лов. Кабагадско		819.3		819.3	III(3.1)	4.2	36			36	1.0	36	10	26	3	
II ДЛР СЛАВ.10лов. Хамбар дере		1991.1		1991.1	III(2.9)	4.8	96			96	1.0	96	31	65	8	
II ДЛР СЛАВ. 11лов. Бъчва		1854.9		1854.9	II(2.3)	6.4	120			120	1.0	120	36	84	11	
Общо II ДЛР СЛАВЕЙНО		5255.7		5255.7	III(2.8)	5.1	270			270	1.0	270	82	188	24	
III ДЛР АС-ГРАД. 12лов. Вратата		187	1691.2		1691.2	II(2.3)	6.4	108			108	1.0	108	49	59	7
III ДЛР АС-ГРАД. 13 лов. Доброст.			950.0		950.0	III(3.2)	3.9	37			37	1.0	37	17	20	3
III ДЛР АС-ГРАД. 14лов. Гонда в.-1	1261.7			1261.7	III(3.3)	3.6	45			45	1.0	45	20	25	3	
III ДЛР АС-ГРАД. 15лов. Гонда в.-2	378.4			378.4	III(3.3)	3.6	14			14	1.0	14	6	8	1	
Общо III ДЛР АСЕНОВГРАД	4281.3			4281.3	III(2.9)	4.8	204			204	1.0	204	92	112	14	
ОБЩО ДЛР ДЛС КОРМИСОШ	23850.3			23850.3	III(2.6)	5.6	1322			1322	1.0	1322	508	814	110	

ЛОВНОСТ. РАЙОН	Прол. з.	ДИВЕЧОПРИГОДНА ПЛОЩ				ДОПУСТИМ ЗАПАС				Общо	Кст	СТОПАНСКИ ЗАПАС			Възм.
	2024 г.	залес.	незалес.	Общо	Бонитет	в залес. площ		в незалес. площ				Общо	Нам.в.вз.	Общо	ползване
	броя	ха	ха	ха		бр/100ха	броя	бр/100ха	броя						
1 ЛР ЛЪКИ	165	5137.5		5137.5	III(3.1)	4.2	212			212	1.0	212		212	26
2 ЛР СРЕБРО	94	2266.8		2266.8	III(2.7)	5.4	122			122	1.0	122		122	16
3 ЛР ЗДРАВЕЦ	93	2103.5		2103.5	III(3.2)	3.9	86			86	1.0	86		86	10
Общо ЛРС ЧЕРНАТИЦА	352	9507.8		9507.8	III(3.0)	4.4	420			420	1.0	420		420	52
ВСИЧКО ТП ДЛС КОРМИСОШ	1097	33358.1		33358.1	III(2.7)	5.3	1742			1742	1.0	1742	508	1234	162
Дива свиня (ДС)															
I ДЛР КОРМ. 1лов. Сливу		1389.3		1389.3	II(1.8)	1.0	14			14	3.0	42		42	26
I ДЛР КОРМ. 2лов. Борово		1702.4		1702.4	II/III(2.5)	0.8	14			14	3.0	42		42	26
I ДЛР КОРМ. 3лов. Белица-Черв. к.		2470.2		2470.2	I(1.4)	1.0	24			24	3.0	72		72	45
I ДЛР КОРМ. 4лов. Пропула		1979.3		1979.3	II(1.9)	1.0	20			20	3.0	60		60	37
I ДЛР КОРМ. 5лов. Карамуш		2068.6		2068.6	I/II(1.5)	1.0	22			22	3.0	66		66	41
I ДЛР КОРМ. 6лов. Крушево		2716.1		2716.1	II(1.8)	1.0	28			28	3.0	84		84	52
I ДЛР КОРМ. 7лов. Имаретско		1987.4		1987.4	II/III(2.5)	0.8	18			18	3.0	54		54	33
Общо I ДЛР КОРМИСОШ	611	14313.3		14313.3	II(1.9)	1.0	140			140	3.0	420		420	260
II ДЛР СЛАВ. 8лов. Иноглово		590.4		590.4	III(3.0)	0.7	4			4	3.0	12		12	7
II ДЛР СЛАВ. 9лов. Кабагадско		819.3		819.3	III(3.0)	0.7	6			6	3.0	18		18	11
II ДЛР СЛАВ.10лов. Хамбар дере		1991.1		1991.1	II(1.8)	1.0	20			20	3.0	60		60	38
II ДЛР СЛАВ. 11лов. Бъчва		1854.9		1854.9	I(1.1)	1.2	22			22	3.0	66		66	42
Общо II ДЛР СЛАВЕЙНО	184	5255.7		5255.7	II(1.9)	1.0	52			52	3.0	156		156	98
III ДЛР АС-ГРАД. 12лов. Вратата		1691.2		1691.2	I(1.4)	1.0	18			18	3.0	54		54	33
III ДЛР АС-ГРАД. 13 лов. Доброст.		950.0		950.0	II(2.4)	0.8	8			8	3.0	24		24	15
III ДЛР АС-ГРАД. 14лов. Гонда в.-1		1261.7		1261.7	II/III(2.5)	0.8	10			10	3.0	30		30	19
III ДЛР АС-ГРАД. 15лов. Гонда в.-2		378.4		378.4	II(1.8)	0.9	4			4	3.0	12		12	7
Общо III ДЛР АСЕНОВГРАД	157	4281.3		4281.3	II(2.0)	0.9	40			40	3.0	120		120	74
ОБЩО ДЛР ДЛС КОРМИСОШ	952	23850.3		23850.3	II(1.9)	1.0	232			232	3.0	696		696	432
1 ЛР ЛЪКИ	51	5137.5		5137.5	II/III(2.5)	0.8	42			42	1.0	42		42	22
2 ЛР СРЕБРО	30	2266.8		2266.8	II(2.2)	0.9	20			20	1.0	20		20	12
3 ЛР ЗДРАВЕЦ	21	2103.5		2103.5	III(2.7)	0.8	16			16	1.0	16		16	8
Общо ЛРС ЧЕРНАТИЦА	102	9507.8		9507.8	II/III(2.5)	0.9	78			78	1.0	78		78	42
ВСИЧКО ТП ДЛС КОРМИСОШ	1054	33358.1		33358.1	II(2.1)	0.9	310			310	2.5	774		774	474
Муфлон (Мф) на свобода															
I ДЛР КОРМ. 1лов. Сливу		1389.3		1389.3	II(2.0)	5.5	77			77	1.0	77	7	70	9
I ДЛР КОРМ. 2лов. Борово		1702.4		1702.4	III(2.7)	4.1	70			70	1.0	70	6	64	8

ЛОВНОСТ. РАЙОН	Прол. з.	ДИВЕЧОПРИГОДНА ПЛОЩ				ДОПУСТИМ ЗАПАС				Общо	Кст	СТОПАНСКИ ЗАПАС			Възм.	
	2024 г.	залес.	незалес.	Общо	Бонитет	в залес. площ		в незалес. площ				Общо	Общо	Нам.в.вз.	Общо	ползване
	броя	ха	ха	ха		бр/100ха	броя	бр/100ха	броя			броя	броя	броя	бр./год.	
І ДЛР КОРМ. 3лов. Белица-Черв. к.		2470.2		2470.2	II(2.2)	5.1	128			128	1.0	128	10	118	16	
І ДЛР КОРМ. 4лов. Пропула		1979.3		1979.3	III(2.7)	4.1	82			82	1.0	82	8	74	10	
І ДЛР КОРМ. 5лов. Карамуш		2068.6		2068.6	III(2.7)	4.1	85			85	1.0	85	9	76	10	
І ДЛР КОРМ. 6лов. Крушево		1220.9		1220.9	III(3.1)	3.3	42			42	1.0	42	4	38	5	
Общо І ДЛР КОРМИСОШ	458	10830.7		10830.7	II/III(2.5)	4.5	484			484	1.0	484	44	440	58	
II ДЛР СЛАВ.10лов. Хамбар дере		1991.1		1991.1	III(3.0)	3.6	71			71	2.0	142	13	129	15	
II ДЛР СЛАВ. 11лов. Бъчва		1854.9		1854.9	III(2.8)	4.0	73			73	2.0	146	15	131	15	
Общо II ДЛР СЛАВЕЙНО	227	3846.0		3846.0	III(2.9)	3.7	144			144	1.0	288	28	260	30	
ОБЩО ДЛР ДЛС КОРМИСОШ	685	14676.7		14676.7	III(2.6)	4.3	628			628	1.2	772	72	700	88	
ВСИЧКО ТП ДЛС КОРМИСОШ	685	14676.7		14676.7	III(2.6)	4.3	628			628	1.2	772	72	700	88	
Муфлон (Мф) в БИСД																
БИСД Пиримлика	106	66.2		66.2	III(3.0)	3.5	2			2	25.0	50		50	11	
Общо І ДЛР КОРМИСОШ	106	66.2		66.2	III(3.0)	3.5	2			2	25.0	50		50	11	
ВСИЧКО ТП ДЛС КОРМИСОШ	106	66.2		66.2	III(3.0)	3.5	2			2	25.0	50		50	11	
Дива коза (ДК)																
І ДЛР КОРМ. 1лов. Сливу		1389.3		1389.3	II(2.3)	2.9	40			40	1.0	40		40	3	
І ДЛР КОРМ. 2лов. Борово		1702.4		1702.4	II(2.2)	3.1	53			53	1.0	53		53	4	
І ДЛР КОРМ. 3лов. Белица-Черв. к.		2470.2		2470.2	II(2.2)	3.1	77			77	1.0	77		77	6	
І ДЛР КОРМ. 4лов. Пропула		1979.3		1979.3	II(2.4)	2.6	51			51	1.0	51		51	4	
І ДЛР КОРМ. 5лов. Карамуш		2068.6		2068.6	III(2.7)	2.2	45			45	1.0	45		45	5	
Общо І ДЛР КОРМИСОШ	488	9609.8		9609.8	II(2.4)	2.8	266			266	1.0	266		266	22	
II ДЛР СЛАВ.10лов. Хамбар дере		1991.1		1991.1	II(2.3)	2.8	57			57	1.0	57		57	3	
II ДЛР СЛАВ. 11лов. Бъчва		1854.9		1854.9	III(2.8)	1.8	33			33	1.0	33		33	1	
Общо II ДЛР СЛАВЕЙНО	251	3846.0		3846.0	II/III(2.5)	2.3	90			90	1.0	90		90	4	
III ДЛР АС-ГРАД. 12лов. Вратата		1691.2		1691.2	III(2.6)	2.4	41			41	1.0	41		41	3	
III ДЛР АС-ГРАД. 13 лов. Доброст.		950.0		950.0	II(2.3)	3.0	28			28	1.0	28		28	2	
III ДЛР АС-ГРАД. 14лов. Гонда в.-1		1261.7		1261.7	II(2.1)	3.2	41			41	1.0	41		41	3	
III ДЛР АС-ГРАД. 15лов. Гонда в.-2		378.4		378.4	II(1.7)	4.1	15			15	1.0	15		15	1	
Общо III ДЛР АСЕНОВГРАД	142	4281.3		4281.3	II(2.3)	2.9	125			125	1.0	125		125	10	
ОБЩО ДЛР ДЛС КОРМИСОШ	881	17737.1		17737.1	II(2.4)	2.7	481			481	1.0	481		481	36	
1 ЛР ЛЪКИ	61	2543.8		2543.8	II(2.4)	2.6	67			67	1.0	67		67	6	
2 ЛР СРЕБРО	8	436.6		436.6	II(1.8)	3.9	17			17	1.0	17		17	2	
Общо ЛРС ЧЕРНАТИЦА	69	2980.4		2980.4	II(2.3)	2.8	84			84	1.0	84		84	8	
ВСИЧКО ТП ДЛС КОРМИСОШ	950	20717.5		20717.5	II(2.4)	2.7	565			565	1.0	565		565	44	

ЛОВНОСТ. РАЙОН	Прол. з.	ДИВЕЧОПРИГОДНА ПЛОЩ				ДОПУСТИМ ЗАПАС				Общо	Кст	СТОПАНСКИ ЗАПАС			Възм.	
	2024 г.	залес.	незалес.	Общо	Бонитет	в залес. площ		в незалес. площ				Общо	Общо	Нам.в.вз.	Общо	Възм. ползване
	броя	ха	ха	ха		бр/100ха	броя	бр/100ха	броя							
Глухар (Гл)																
I ДЛР КОРМ. 3лов. Белица-Черв. к.		1243.4		1243.4	III(3.0)	1.5	18			18	1.0	18		18	1	
I ДЛР КОРМ. 4лов. Пропула		143.8		143.8	III(3.0)	1.5	3			3	1.0	3		3	-	
I ДЛР КОРМ. 5лов. Карамуш		1308.9		1308.9	III(3.0)	1.5	20			20	1.0	20		20	2	
I ДЛР КОРМ. 6лов. Крушево		2319.6		2319.6	III(2.9)	1.8	40			40	1.0	40		40	3	
I ДЛР КОРМ. 7лов. Имаретско		1987.4		1987.4	III(2.9)	1.6	33			33	1.0	33		33	3	
Общо I ДЛР КОРМИСОШ	111	7003.1		7003.1	III(2.9)	1.6	114			114	1.0	114		114	9	
II ДЛР СЛАВ. 8лов. Иноглово		519		519.0	II(2.4)	3.1	16			16	1.0	16		16	2	
II ДЛР СЛАВ. 9лов. Кабагадско		686.5		686.5	II(2.3)	3.4	24			24	1.0	24		24	4	
Общо II ДЛР СЛАВЕЙНО	36	1205.5		1205.5	II(2.3)	3.3	40			40	1.0	40		40	6	
III ДЛР АС-ГРАД. 13лов. Доброст.		123.4		123.4	III(3.0)	1.5	3			3	1.0	3		3	-	
III ДЛР АС-ГРАД. 14лов. Гонда в.-I		131.9		131.9	I(1.0)	7.0	9			9	1.0	9		9	1	
Общо III ДЛР АСЕНОВГРАД	6	255.3		255.3	II(2.0)	4.7	12			12	1.0	12		12	1	
ОБЩО ДЛР ДЛС КОРМИСОШ	153	8463.9		8463.9	III(2.8)	2.0	166			166	1.0	166		166	16	
1 ЛР ЛЪКИ	16	734.2		734.2	III(2.6)	2.8	20			20	1.0	20		20	2	
2 ЛР СРЕБРО	12	820.3		820.3	III(3.0)	1.5	12			12	1.0	12		12	1	
3 ЛР ЗДРАВЕЦ	26	1703.3		1703.3	III(2.9)	1.8	30			30	1.0	30		30	2	
Общо ЛРС ЧЕРНАТИЦА	54	3257.8		3257.8	III(2.8)	2.0	62			62	1.0	62		62	5	
ВСИЧКО ТП ДЛС КОРМИСОШ	207	11721.7		11721.7	III(2.8)	2.0	228			228	1.0	228		228	21	
Заск (Зк)																
I ДЛР КОРМ. 1лов. Сливу		1389.3	77.6	1466.9	V (5.0)	3.0	42	3.0	2	44	1.0	40		40	-	
I ДЛР КОРМ. 2лов. Борово		1702.4	281.2	1983.6	V (5.0)	3.0	51	3.0	8	59	1.0	60		60	-	
I ДЛР КОРМ. 3лов. Белица-Черв. к.		2470.2	248.7	2718.9	V (5.0)	3.0	74	3.0	7	81	1.0	80		80	-	
I ДЛР КОРМ. 4лов. Пропула		1979.3	217.8	2197.1	V (5.0)	3.0	59	3.0	7	66	1.0	70		70	-	
I ДЛР КОРМ. 5лов. Карамуш		2068.6	245.6	2314.2	V (5.0)	3.0	62	3.0	7	69	1.0	70		70	-	
I ДЛР КОРМ. 6лов. Крушево		2716.1	354.3	3070.4	V (5.0)	3.0	81	3.0	11	92	1.0	90		90	-	
I ДЛР КОРМ. 7лов. Имаретско		1987.4	87.6	2075.0	V (5.0)	3.0	60	3.0	3	63	1.0	60		60	-	
Общо I ДЛР КОРМИСОШ	107	14313.3	1512.8	15826.1	V (5.0)	3.0	429	3.0	45	474	1.0	470		470	-	
II ДЛР СЛАВ. 8лов. Иноглово		590.4	166.1	756.5	V (5.0)	3.0	18	3.0	5	23	1.0	20		20	-	
II ДЛР СЛАВ. 9лов. Кабагадско		819.3	61.0	880.3	V (5.0)	3.0	25	3.0	2	27	1.0	30		30	-	
II ДЛР СЛАВ.10лов. Хамбар дере		1991.1	300.9	2292.0	V (5.0)	3.0	60	3.0	9	69	1.0	70		70	-	
II ДЛР СЛАВ. 11лов. Бъчва		1854.9	101.4	1956.3	V (5.0)	3.0	56	3.0	3	59	1.0	60		60	-	
Общо II ДЛР СЛАВЕЙНО	15	5255.7	629.4	5885.1	V (5.0)	3.0	159	3.0	19	178	1.0	180		180	-	
III ДЛР АС-ГРАД. 12лов. Вратата		1691.2	128.9	1820.1	V (5.0)	3.0	51	3.0	4	55	1.0	50		50	10	



ЛОВНОСТ. РАЙОН	Прол. з.	ДИВЕЧОПРИГОДНА ПЛОЩ				ДОПУСТИМ ЗАПАС				Общо	Кст	СТОПАНСКИ ЗАПАС			Възм.
	2024 г.	залес.	незалес.	Общо	Бонитет	в залес. площ		в незалес. площ				Общо	Нам.в.вз.	Общо	ползване
	броя	ха	ха	ха		бр/100ха	броя	бр/100ха	броя						
III ДЛР АС-ГРАД. 13 лов. Доброст.		950.0	235.1	1185.1	V (5.0)	3.0	29	3.0	7	36	1.0	40		40	5
III ДЛР АС-ГРАД. 14лов. Гонда в.-1		1261.7	47.2	1308.9	V (5.0)	3.0	38	3.0	1	39	1.0	40		40	5
III ДЛР АС-ГРАД. 15лов. Гонда в.-2		378.4	32.0	410.4	V (5.0)	3.0	11	3.0	1	12	1.0	10		10	-
Общо III ДЛР АСЕНОВГРАД	74	4281.3	443.2	4724.5	V (5.0)	3.0	129	3.0	13	142	1.0	140		140	20
ОБЩО ДЛР ДЛС КОРМИСОШ	196	23850.3	2585.4	26435.7	V (5.0)	3.0	717	3.0	77	794	1.0	790		790	20
1 ЛР ЛЪКИ	130	5137.5	781.5	5919.0	V (5.0)	3.0	154	3.0	23	177	1.0	180		180	30
2 ЛР СРЕБРО	88	2266.8	325.8	2592.6	V (5.0)	3.0	68	3.0	10	78	1.0	80		80	20
3 ЛР ЗДРАВЕЦ	90	2103.5	268.6	2372.1	V (5.0)	3.0	63	3.0	8	71	1.0	70		70	10
Общо ЛРС ЧЕРНАТИЦА	308	9507.8	1375.9	10883.7	V (5.0)	3.0	285	3.0	41	326	1.0	330		330	60
ВСИЧКО ТП ДЛС КОРМИСОШ	504	33358.1	3961.3	37319.4	V (5.0)	3.0	1002	3.0	118	1120	1.0	1120		1120	80
Кеклик (Кк)															
I ДЛР КОРМ. 1лов. Сливу		405.3		405.3	III (3.0)	5.0	20			20	1.0	20		20	5
I ДЛР КОРМ. 2лов. Борово		498.2		498.2	III (3.0)	5.0	20			20	1.0	20		20	5
I ДЛР КОРМ. 3лов. Белица-Черв. к.		962.5		962.5	III (3.0)	5.0	50			50	1.0	50		50	15
I ДЛР КОРМ. 4лов. Пропула		512.3		512.3	III (3.0)	5.0	30			30	1.0	30		30	10
I ДЛР КОРМ. 5лов. Карамуш		358.7		358.7	III (3.0)	5.0	20			20	1.0	20		20	5
Общо I ДЛР КОРМИСОШ	43	2737.0		2737.0	III (3.0)	5.0	140			140	1.0	140		140	40
III ДЛР АС-ГРАД. 12лов. Вратата		379.9		379.9	III (3.0)	5.0	20			20	1.0	20		20	10
III ДЛР АС-ГРАД. 13 лов. Доброст.		204.7		204.7	III (3.0)	5.0	10			10	1.0	10		10	5
III ДЛР АС-ГРАД. 14лов. Гонда в.-1		379.1		379.1	III (3.0)	5.0	20			20	1.0	20		20	10
III ДЛР АС-ГРАД. 15лов. Гонда в.-2		243.5		243.5	III (3.0)	5.0	10			10	1.0	10		10	5
Общо III ДЛР АСЕНОВГРАД	50	1207.2		1207.2	III (3.0)	5.0	60			60	1.0	60		60	30
ОБЩО ДЛР ДЛС КОРМИСОШ	93	3944.2		3944.2	III (3.0)	5.0	200			200	1.0	200		200	70
1 ЛР ЛЪКИ		1065.2		1065.2	III (3.0)	5.0	50			50	1.0	50		50	30
2 ЛР СРЕБРО	11	305.8		305.8	III (3.0)	5.0	20			20	1.0	20		20	20
3 ЛР ЗДРАВЕЦ	15	184.9		184.9	III (3.0)	5.0	10			10	1.0	10		10	10
Общо ЛРС ЧЕРНАТИЦА	26	1555.9		1555.9	III (3.0)	5.0	80			80	1.0	80		80	60
ВСИЧКО ТП ДЛС КОРМИСОШ	119	5500.1		5500.1	III (3.0)	5.0	280			280	1.0	280		280	130
Яребица (Яр)															
III ДЛР АС-ГРАД. 12лов. Вратата			128.9	128.9	IV (4.0)			5.0	10	10	1.0	10		10	10
III ДЛР АС-ГРАД. 13 лов. Доброст.			235.1	235.1	IV (4.0)			5.0	10	10	1.0	10		10	10
Общо III ДЛР АСЕНОВГРАД	17		364.0	364.0	IV (4.0)			5.0	20	20	1.0	20		20	20
ОБЩО ДЛР ДЛС КОРМИСОШ	17		364.0	364.0	IV (4.0)			5.0	20	20	1.0	20		20	20

ЛОВНОСТ. РАЙОН	Прол. з.	ДИВЕЧОПРИГОДНА ПЛОЩ				ДОПУСТИМ ЗАПАС				Общо	Кст	СТОПАНСКИ ЗАПАС			Възм.
	2024 г.	залес.	незалес.	Общо	Бонитет	в залес. площ		в незалес. площ				Общо	Общо	Нам.в.вз.	Общо
	броя	ха	ха	ха		бр/100ха	броя	бр/100ха	броя	броя		броя	броя	броя	бр./год.
1 ЛР ЛЪКИ	14		781.5	781.5	IV (4.0)			5.0	40	40	1.0	40		40	20
2 ЛР СРЕБРО	7		325.8	325.8	IV (4.0)			5.0	20	20	1.0	20		20	20
3 ЛР ЗДРАВЕЦ	10		268.6	268.6	IV (4.0)			5.0	10	10	1.0	10		10	10
Общо ЛРС ЧЕРНАТИЦА	31		1375.9	1375.9	IV (4.0)			5.0	70	70	1.0	70		70	50
ВСИЧКО ТП ДЛС КОРМИСОШ	48		1739.9	1739.9	IV (4.0)			5.0	90	90	1.0	90		90	70
МЕЧКА (МЕ)*	Ср. год.	Площ Ib.	Площ Ib.	Общо	Бонитет	I Бон	I Бон	II Бон	II Бон	Общо	Кст	Общо	Нам.в.вз.	Общо	
	броя	ха	ха	ха		бр/100ха	броя	бр/100ха	броя	броя		броя	броя	броя	
I ДЛР КОРМИСОШ	39	11661.3	3590.8	15252.1	I (1.2)	0.15	17	0.07	3	20	1.0	20		20	-
II ДЛР СЛАВЕЙНО	28	5481.1	711.6	6192.7	I (1.1)	0.15	8	0.07	0	8	1.0	8		8	-
III ДЛР АСЕНОВГРАД	15	3279.1	1598.4	4877.5	I (1.3)	0.15	5	0.07	1	6	1.0	6		6	-
ОБЩО ДЛР на ДЛС КОРМИСОШ	82	20421.5	5900.8	26322.3	I (1.2)	0.15	30	0.07	4	34	1.0	34		34	-
1 ЛР ЛЪКИ	6	4055.7	1371.7	5427.4	I (1.3)	0.15	6	0.07	1	7	1.0	7		7	-
2 ЛР СРЕБРО	5	2264.0	259.4	2523.4	I (1.1)	0.15	3	0.07	0	3	1.0	3		3	-
3 ЛР ЗДРАВЕЦ	3	2105.4	406.4	2511.8	I (1.2)	0.15	3	0.07	0	3	1.0	3		3	-
Общо ЛРС ЧЕРНАТИЦА	14	8425.1	2037.5	10462.6	I (1.2)	0.15	12	0.07	1	13	1.0	13		13	-
ВСИЧКО ТП ДЛС КОРМИСОШ	96	28846.6	7938.3	36784.9	I (1.2)	0.15	42	0.07	5	47	1.0	47		47	-
*Защитен вид! Включен в Приложение № 3 към чл 37 на ЗБР.															

*Таблица № 7 - Перспективен план за развитие на дивечовите запаси през плановия период по ЛСР*

В И Д Д И В Е Ч : БЛАГОРОДЕН ЕЛЕН на свобода- I ДЛР КОРМИСОШ																					
Година	2026		2027		2028		2029		2030		2031		2032		2033		2034		2035		В с и ч к о
прол.запас	615		615		616		616		616		616		616		616		616		616		
М I Ж	228	387	246	369	263	353	279	337	290	326	300	316	308	308	308	308	308	308	308	308	
пол.сътот.	1	1.7	1	1.5	1	1.3	1	1.2	1	1.1	1	1.1	1	1.0	1	1.0	1	1.0	1	1.0	
КПРвс.ж	0.52		0.52		0.52		0.52		0.52		0.52		0.52		0.52		0.52		0.52		
доставка	0		0		0		0		0		0		0		0		0		0		
М I Ж	0	0	0	0	0	0	0	0	0	0	0	0	0	0	0	0	0	0	0	0	
приплоди	202		192		184		176		170		164		160		160		160		160		
М I Ж	101	101	96	96	92	92	88	88	85	85	82	82	80	80	80	80	80	80	80	80	
ес.запас	817		807		800		792		786		780		776		776		776		776		
М I Ж	329	488	342	465	355	445	367	425	375	411	382	398	388	388	388	388	388	388	388	388	
отпад %	10		10		10		10		10		10		10		10		10		10		
отпад бр.	82		81		81		80		79		78		78		78		78		78		
М I Ж	33	49	34	47	36	45	37	43	38	41	38	40	39	39	39	39	39	39	39	39	
отстрел+отпад	202		191		184		176		170		164		160		160		160		160		
М I Ж	83	119	79	112	76	108	77	99	75	95	74	90	80	80	80	80	80	80	80	80	
Отстрел	120		110		103		96		91		86		82		82		82		82		934
М I Ж	50	70	45	65	40	63	40	56	37	54	36	50	41	41	41	41	41	41	41	41	412 522
Фураж:КНЦ - (т)	27.68		27.72		27.72		27.72		27.72		27.72		27.72		27.72		27.72		27.72		277.16
ГРБ - (т)	138.38		138.60		138.60		138.60		138.60		138.60		138.60		138.60		138.60		138.60		1385.78
СЧН - (т)	55.35		55.44		55.44		55.44		55.44		55.44		55.44		55.44		55.44		55.44		554.31
Сол - (кг)	1845.0		1848.0		1848.0		1848.0		1848.0		1848.0		1848.0		1848.0		1848.0		1848.0		18477.0

В И Д Д И В Е Ч : БЛАГОРОДЕН ЕЛЕН на свобода - II ДЛР СЛАВЕЙНО																					
Година	2026		2027		2028		2029		2030		2031		2032		2033		2034		2035		В с и ч к о
прол.запас	207		207		208		208		208		208		208		208		208		208		
М I Ж	80	127	90	117	96	112	102	106	104	104	104	104	104	104	104	104	104	104	104	104	
пол.сътот.	1	1.6	1	1.3	1	1.2	1	1.0	1	1.0	1	1.0	1	1.0	1	1.0	1	1.0	1	1.0	
КПРвс.ж	0.48		0.48		0.48		0.48		0.48		0.48		0.48		0.48		0.48		0.48		
доставка	0		0		0		0		0		0		0		0		0		0		
М I Ж	0	0	0	0	0	0	0	0	0	0	0	0	0	0	0	0	0	0	0	0	
приплоди	62		56		54		52		50		50		50		50		50		50		
М I Ж	31	31	28	28	27	27	26	26	25	25	25	25	25	25	25	25	25	25	25	25	
ес.запас	269		263		262		260		258		258		258		258		258		258		
М I Ж	111	158	118	145	123	139	128	132	129	129	129	129	129	129	129	129	129	129	129	129	
отпад %	10		10		10		10		10		10		10		10		10		10		
отпад бр.	27		27		26		26		26		26		26		26		26		26		
М I Ж	11	16	12	15	12	14	13	13	13	13	13	13	13	13	13	13	13	13	13	13	
отстрел+отпад	62		55		54		52		50		50		50		50		50		50		
М I Ж	21	41	22	33	21	33	24	28	25	25	25	25	25	25	25	25	25	25	25	25	
Отстрел	35		28		28		26		24		24		24		24		24		24		261
М I Ж	10	25	10	18	9	19	11	15	12	12	12	12	12	12	12	12	12	12	12	12	112   149
Фураж:КНЦ - (т)	9.32		9.36		9.36		9.36		9.36		9.36		9.36		9.36		9.36		9.36		93.56
ГРБ - (т)	46.58		46.80		46.80		46.80		46.80		46.80		46.80		46.80		46.80		46.80		467.78
СЧН - (т)	18.63		18.72		18.72		18.72		18.72		18.72		18.72		18.72		18.72		18.72		187.11
Сол - (кг)	621.0		624.0		624.0		624.0		624.0		624.0		624.0		624.0		624.0		624.0		6237.0

В И Д Д И В Е Ч : БЛАГОРОДЕН ЕЛЕН на свобода - III ДЛР АСЕНОВГРАД																					
Година	2026		2027		2028		2029		2030		2031		2032		2033		2034		2035		В с и ч к о
прол.запас	162		166		166		166		166		166		166		166		166		166		
М I Ж	64	98	72	94	77	89	81	85	83	83	83	83	83	83	83	83	83	83	83		
пол.сътот.	1	1.5	1	1.3	1	1.2	1	1.0	1	1.0	1	1.0	1	1.0	1	1.0	1	1.0	1	1.0	
КПРвс.ж	0.48		0.48		0.48		0.48		0.48		0.48		0.48		0.48		0.48		0.48		
доставка	0		0		0		0		0		0		0		0		0		0		
М I Ж	0	0	0	0	0	0	0	0	0	0	0	0	0	0	0	0	0	0	0		
приплоди	48		46		44		42		40		40		40		40		40		40		
М I Ж	24	24	23	23	22	22	21	21	20	20	20	20	20	20	20	20	20	20	20		
ес.запас	210		212		210		208		206		206		206		206		206		206		
М I Ж	88	122	95	117	99	111	102	106	103	103	103	103	103	103	103	103	103	103	103		
отпад %	10		10		10		10		10		10		10		10		10		10		
отпад бр.	21		22		21		21		20		20		20		20		20		20		
М I Ж	9	12	10	12	10	11	10	11	10	10	10	10	10	10	10	10	10	10	10		
отстрел+отпад	44		46		44		42		40		40		40		40		40		40		
М I Ж	16	28	18	28	18	26	19	23	20	20	20	20	20	20	20	20	20	20	20		
Отстрел	23		24		23		21		20		20		20		20		20		20		211
М I Ж	7	16	8	16	8	15	9	12	10	10	10	10	10	10	10	10	10	10	10	92 119	
Фураж:КНЦ - (т)	7.47		7.47		7.47		7.47		7.47		7.47		7.47		7.47		7.47		7.47		74.70
ГРБ - (т)	37.35		37.35		37.35		37.35		37.35		37.35		37.35		37.35		37.35		37.35		373.50
СЧН - (т)	14.94		14.94		14.94		14.94		14.94		14.94		14.94		14.94		14.94		14.94		149.40
Сол - (кг)	498.0		498.0		498.0		498.0		498.0		498.0		498.0		498.0		498.0		498.0		4980.0

В И Д Д И В Е Ч : БЛАГОРОДЕН ЕЛЕН на свобода - 1 ЛР Лъки																					
Година	2026		2027		2028		2029		2030		2031		2032		2033		2034		2035		В с и ч к о
прол.запас	46		50		54		58		58		58		58		58		58		58		
М I Ж	21	25	24	26	26	28	29	29	29	29	29	29	29	29	29	29	29	29	29	29	
пол.сътот.	1	1.2	1	1.1	1	1.1	1	1.0	1	1.0	1	1.0	1	1.0	1	1.0	1	1.0	1	1.0	
КПРвс.ж	0.48		0.48		0.48		0.48		0.48		0.48		0.48		0.48		0.48		0.48		
доставка	0		0		0		0		0		0		0		0		0		0		
М I Ж	0	0	0	0	0	0	0	0	0	0	0	0	0	0	0	0	0	0	0	0	
приплоди	12		12		14		14		14		14		14		14		14		14		
М I Ж	6	6	6	6	7	7	7	7	7	7	7	7	7	7	7	7	7	7	7	7	
ес.запас	58		62		68		72		72		72		72		72		72		72		
М I Ж	27	31	30	32	33	35	36	36	36	36	36	36	36	36	36	36	36	36	36	36	
отпад %	10		10		10		10		10		10		10		10		10		10		
отпад бр.	6		6		7		8		8		8		8		8		8		8		
М I Ж	3	3	3	3	3	4	4	4	4	4	4	4	4	4	4	4	4	4	4	4	
отстрел+отпад	8		8		10		14		14		14		14		14		14		14		
М I Ж	3	5	4	4	4	6	7	7	7	7	7	7	7	7	7	7	7	7	7	7	
Отстрел	2		2		3		6		6		6		6		6		6		6		49
М I Ж	0	2	1	1	1	2	3	3	3	3	3	3	3	3	3	3	3	3	3	3	23   26
Фураж:КНЦ - (т)	2.25		2.43		2.61		2.61		2.61		2.61		2.61		2.61		2.61		2.61		25.56
ГРБ - (т)	11.25		12.15		13.05		13.05		13.05		13.05		13.05		13.05		13.05		13.05		127.80
СЧН - (т)	4.50		4.86		5.22		5.22		5.22		5.22		5.22		5.22		5.22		5.22		51.12
Сол - (кг)	150.0		162.0		174.0		174.0		174.0		174.0		174.0		174.0		174.0		174.0		1704.0

В И Д Д И В Е Ч : БЛАГОРОДЕН ЕЛЕН на свобода - 2 ЛР СРЕБРО																						
Година	2026		2027		2028		2029		2030		2031		2032		2033		2034		2035		В с и ч к о	
прол.запас	16		16		16		16		16		16		16		16		16		16			
М I Ж	8	8	8	8	8	8	8	8	8	8	8	8	8	8	8	8	8	8	8	8		
пол.сътот.	1	1.0	1	1.0	1	1.0	1	1.0	1	1.0	1	1.0	1	1.0	1	1.0	1	1.0	1	1.0		
КПРвс.ж	0.48		0.48		0.48		0.48		0.48		0.48		0.48		0.48		0.48		0.48			
доставка	0		0		0		0		0		0		0		0		0		0			
М I Ж	0	0	0	0	0	0	0	0	0	0	0	0	0	0	0	0	0	0	0	0		
приплоди	4		4		4		4		4		4		4		4		4		4			
М I Ж	2	2	2	2	2	2	2	2	2	2	2	2	2	2	2	2	2	2	2	2		
ес.запас	20		20		20		20		20		20		20		20		20		20			
М I Ж	10	10	10	10	10	10	10	10	10	10	10	10	10	10	10	10	10	10	10	10		
отпад %	10		10		10		10		10		10		10		10		10		10			
отпад бр.	2		2		2		2		2		2		2		2		2		2			
М I Ж	1	1	1	1	1	1	1	1	1	1	1	1	1	1	1	1	1	1	1	1		
отстрел+отпад	4		4		4		4		4		4		4		4		4		4			
М I Ж	2	2	2	2	2	2	2	2	2	2	2	2	2	2	2	2	2	2	2	2		
Отстрел	2		2		2		2		2		2		2		2		2		2		20	
М I Ж	1	1	1	1	1	1	1	1	1	1	1	1	1	1	1	1	1	1	1	1	10	10
Фураж:КНЦ - (т)	0.72		0.72		0.72		0.72		0.72		0.72		0.72		0.72		0.72		0.72		7.20	
ГРБ - (т)	3.60		3.60		3.60		3.60		3.60		3.60		3.60		3.60		3.60		3.60		36.00	
СЧН - (т)	1.44		1.44		1.44		1.44		1.44		1.44		1.44		1.44		1.44		1.44		14.40	
Сол - (кг)	48.0		48.0		48.0		48.0		48.0		48.0		48.0		48.0		48.0		48.0		480.0	

В И Д Д И В Е Ч : БЛАГОРОДЕН ЕЛЕН - 3 ЛР ЗДРАВЕЦ																					
Година	2026		2027		2028		2029		2030		2031		2032		2033		2034		2035		В с и ч к о
прол.запас	27		31		34		36		36		36		36		36		36		36		
М I Ж	13	14	15	16	17	17	18	18	18	18	18	18	18	18	18	18	18	18	18		
пол.сът.	1	1.1	1	1.1	1	1.0	1	1.0	1	1.0	1	1.0	1	1.0	1	1.0	1	1.0	1	1.0	
КПРвс.ж	0.48		0.48		0.48		0.48		0.48		0.48		0.48		0.48		0.48		0.48		
доставка	0		0		0		0		0		0		0		0		0		0		
М I Ж	0	0	0	0	0	0	0	0	0	0	0	0	0	0	0	0	0	0	0		
приплоди	8		8		8		10		10		10		10		10		10		10		
М I Ж	4	4	4	4	4	4	5	5	5	5	5	5	5	5	5	5	5	5	5		
ес.запас	35		39		42		46		46		46		46		46		46		46		
М I Ж	17	18	19	20	21	21	23	23	23	23	23	23	23	23	23	23	23	23	23		
отпад %	10		10		10		10		10		10		10		10		10		10		
отпад бр.	4		4		6		6		6		6		6		6		6		6		
М I Ж	2	2	2	2	3	3	3	3	3	3	3	3	3	3	3	3	3	3	3		
отстрел+отпад	4		5		6		10		10		10		10		10		10		10		
М I Ж	2	2	2	3	3	3	5	5	5	5	5	5	5	5	5	5	5	5	5		
Отстрел	0		1		0		4		4		4		4		4		4		4		29
М I Ж	0	0	0	1	0	0	2	2	2	2	2	2	2	2	2	2	2	2	2	14	15
Фураж:КНЦ - (т)	1.35		1.44		1.53		1.62		1.62		1.62		1.62		1.62		1.62		1.62		15.66
ГРБ - (т)	6.75		7.20		7.65		8.10		8.10		8.10		8.10		8.10		8.10		8.10		78.30
СЧН - (т)	2.70		2.88		3.06		3.24		3.24		3.24		3.24		3.24		3.24		3.24		31.32
Сол - (кг)	90.0		96.0		102.0		108.0		108.0		108.0		108.0		108.0		108.0		108.0		1044.0



В И Д Д И В Е Ч : БЛАГОРОДЕН ЕЛЕН в БИСД Крушов чатал- I ДЛР КОРМИСОШ																					
Година	2026		2027		2028		2029		2030		2031		2032		2033		2034		2035		В с и ч к о
прол.запас	54		54		54		54		54		54		54		54		54		54		
М I Ж	17	37	23	31	26	28	27	27	27	27	27	27	27	27	27	27	27	27	27		
пол.сът.	1	2.2	1	1.3	1	1.1	1	1.0	1	1.0	1	1.0	1	1.0	1	1.0	1	1.0	1	1.0	
КПРвс.ж	0.56		0.56		0.56		0.56		0.56		0.56		0.56		0.56		0.56		0.56		
доставка	6		6		6		6		6		6		6		6		6		6		60
М I Ж	4	2	4	2	4	2	4	2	4	2	4	2	4	2	4	2	4	2	4	2	40 20
приплоди	22		18		16		16		16		16		16		16		16		16		
М I Ж	11	11	9	9	8	8	8	8	8	8	8	8	8	8	8	8	8	8	8		
ес.запас	82		78		76		76		76		76		76		76		76		76		
М I Ж	32	50	36	42	38	38	39	37	39	37	39	37	39	37	39	37	39	37	39	37	
отпад %	10		10		10		10		10		10		10		10		10		10		
отпад бр.	8		8		8		8		8		8		8		8		8		8		
М I Ж	3	5	4	4	4	4	4	4	4	4	4	4	4	4	4	4	4	4	4		
ползване+отпад	28		24		22		22		22		22		22		22		22		22		
М I Ж	9	19	10	14	11	11	12	10	12	10	12	10	12	10	12	10	12	10	12	10	
Ползване	20		16		14		14		14		14		14		14		14		14		148
М I Ж	6	14	6	10	7	7	8	6	8	6	8	6	8	6	8	6	8	6	8	6	75 73
Фураж:КНЦ - (т)	9.86		9.86		9.86		9.86		9.86		9.86		9.86		9.86		9.86		9.86		98.60
ГРБ - (т)	49.28		49.28		49.28		49.28		49.28		49.28		49.28		49.28		49.28		49.28		492.80
СЧН - (т)	19.71		19.71		19.71		19.71		19.71		19.71		19.71		19.71		19.71		19.71		197.10
Сол - (кг)	162.0		162.0		162.0		162.0		162.0		162.0		162.0		162.0		162.0		162.0		1620.0

В И Д Д И В Е Ч : ЕЛЕН ЛОПАТАР на свобода- I ДЛР КОРМИСОШ																					
Година	2026		2027		2028		2029		2030		2031		2032		2033		2034		2035		В с и ч к о
прол.запас	416		416		416		416		416		416		416		416		416		416		
М I Ж	174	242	188	228	196	220	206	210	208	208	208	208	208	208	208	208	208	208	208	208	
пол.сът.	1	1.4	1	1.2	1	1.1	1	1.0	1	1.0	1	1.0	1	1.0	1	1.0	1	1.0	1	1.0	
КПРвс.ж	0.60		0.60		0.60		0.60		0.60		0.60		0.60		0.60		0.60		0.60		
доставка	0		0		0		0		0		0		0		0		0		0		
М I Ж	0	0	0	0	0	0	0	0	0	0	0	0	0	0	0	0	0	0	0	0	
приплоди	146		138		132		126		126		126		126		126		126		126		
М I Ж	73	73	69	69	66	66	63	63	63	63	63	63	63	63	63	63	63	63	63	63	
ес.запас	562		554		548		542		542		542		542		542		542		542		
М I Ж	247	315	257	297	262	286	269	273	271	271	271	271	271	271	271	271	271	271	271	271	
отпад %	10		10		10		10		10		10		10		10		10		10		
отпад бр.	57		56		55		54		54		54		54		54		54		54		
М I Ж	25	32	26	30	26	29	27	27	27	27	27	27	27	27	27	27	27	27	27	27	
отстрел+отпад	146		138		132		126		126		126		126		126		126		126		
М I Ж	59	87	61	77	56	76	61	65	63	63	63	63	63	63	63	63	63	63	63	63	
Отстрел	89		82		77		72		72		72		72		72		72		72		752
М I Ж	34	55	35	47	30	47	34	38	36	36	36	36	36	36	36	36	36	36	36	36	349 403
Фураж:КНЦ - (т)	11.23		11.23		11.23		11.23		11.23		11.23		11.23		11.23		11.23		11.23		112.30
ГРБ - (т)	29.95		29.95		29.95		29.95		29.95		29.95		29.95		29.95		29.95		29.95		299.50
СЧН - (т)	18.72		18.72		18.72		18.72		18.72		18.72		18.72		18.72		18.72		18.72		187.20
Сол - (кг)	832.0		832.0		832.0		832.0		832.0		832.0		832.0		832.0		832.0		832.0		8320.0

В И Д Д И В Е Ч : ЕЛЕН ЛОПАТАР на свобода- II ДЛР СЛАВЕЙНО																					
Година	2026		2027		2028		2029		2030		2031		2032		2033		2034		2035		В с и ч к о
прол.запас	40		43		46		46		46		46		46		46		46		46		
М I Ж	21	19	22	21	23	23	23	23	23	23	23	23	23	23	23	23	23	23	23		
пол.сът.	1	0.9	1	1.0	1	1.0	1	1.0	1	1.0	1	1.0	1	1.0	1	1.0	1	1.0	1	1.0	
КПРвс.ж	0.60		0.60		0.60		0.60		0.60		0.60		0.60		0.60		0.60		0.60		
доставка	0		0		0		0		0		0		0		0		0		0		
М I Ж	0	0	0	0	0	0	0	0	0	0	0	0	0	0	0	0	0	0	0		
приплоди	12		14		14		14		14		14		14		14		14		14		
М I Ж	6	6	7	7	7	7	7	7	7	7	7	7	7	7	7	7	7	7	7		
ес.запас	52		57		60		60		60		60		60		60		60		60		
М I Ж	27	25	29	28	30	30	30	30	30	30	30	30	30	30	30	30	30	30	30		
отпад %	10		10		10		10		10		10		10		10		10		10		
отпад бр.	6		6		6		6		6		6		6		6		6		6		
М I Ж	3	3	3	3	3	3	3	3	3	3	3	3	3	3	3	3	3	3	3		
отстрел+отпад	9		11		14		14		14		14		14		14		14		14		
М I Ж	5	4	6	5	7	7	7	7	7	7	7	7	7	7	7	7	7	7	7		
Отстрел	3		5		8		8		8		8		8		8		8		8		72
М I Ж	2	1	3	2	4	4	4	4	4	4	4	4	4	4	4	4	4	4	4	37   35	
Фураж:КНЦ - (т)	1.16		1.24		1.24		1.24		1.24		1.24		1.24		1.24		1.24		1.24		12.32
ГРБ - (т)	3.10		3.31		3.31		3.31		3.31		3.31		3.31		3.31		3.31		3.31		32.89
СЧН - (т)	1.94		2.07		2.07		2.07		2.07		2.07		2.07		2.07		2.07		2.07		20.57
Сол - (кг)	86.0		92.0		92.0		92.0		92.0		92.0		92.0		92.0		92.0		92.0		914.0

В И Д Д И В Е Ч : ЕЛЕН ЛОПАТАР на свобода- III ДЛР АСЕНОВГРАД																					
Година	2026		2027		2028		2029		2030		2031		2032		2033		2034		2035		В с и ч к о
прол.запас	0		10		17		23		22		22		22		22		22		22		
М I Ж	0	0	3	7	7	10	11	12	11	11	11	11	11	11	11	11	11	11	11		
пол.сът.			1	2.3	1	1.4	1	1.1	1	1.0	1	1.0	1	1.0	1	1.0	1	1.0	1	1.0	
КПРвс.ж	0.60		0.60		0.60		0.60		0.60		0.60		0.60		0.60		0.60		0.60		
доставка	15		10		10		0		0		0		0		0		0		0		35
М I Ж	5	10	5	5	5	5	0	0	0	0	0	0	0	0	0	0	0	0	0	0	15 20
приплоди	0		4		6		8		8		8		8		8		8		8		
М I Ж	0	0	2	2	3	3	4	4	4	4	4	4	4	4	4	4	4	4	4		
ес.запас	15		24		33		31		30		30		30		30		30		30		
М I Ж	5	10	10	14	15	18	15	16	15	15	15	15	15	15	15	15	15	15	15		
отпад %	10		10		10		10		10		10		10		10		10		10		
отпад бр.	2		2		4		4		4		4		4		4		4		4		
М I Ж	1	1	1	1	2	2	2	2	2	2	2	2	2	2	2	2	2	2	2		
отстрел+отпад	5		7		10		9		8		8		8		8		8		8		
М I Ж	2	3	3	4	4	6	4	5	4	4	4	4	4	4	4	4	4	4	4		
Отстрел	3		5		6		5		4		4		4		4		4		4		43
М I Ж	1	2	2	3	2	4	2	3	2	2	2	2	2	2	2	2	2	2	2	19 24	
Фураж:КНЦ - (т)	0.27		0.46		0.62		0.59		0.59		0.59		0.59		0.59		0.59		0.59		5.48
ГРБ - (т)	0.72		1.22		1.66		1.58		1.58		1.58		1.58		1.58		1.58		1.58		14.66
СЧН - (т)	0.45		0.77		1.04		0.99		0.99		0.99		0.99		0.99		0.99		0.99		9.19
Сол - (кг)	20.0		34.0		46.0		44.0		44.0		44.0		44.0		44.0		44.0		44.0		408.0

В И Д Д И В Е Ч : ЕЛЕН ЛОПАТАР в БИСД Крушов чатал- I ДЛР КОРМИСОШ																					
Година	2026		2027		2028		2029		2030		2031		2032		2033		2034		2035		В с и ч к о
прол.запас	112		112		112		112		112		112		112		112		112		112		
М I Ж	50	62	56	56	56	56	56	56	56	56	56	56	56	56	56	56	56	56	56		
пол.сът.	1	1.2	1	1.0	1	1.0	1	1.0	1	1.0	1	1.0	1	1.0	1	1.0	1	1.0	1	1.0	
КПРвс.ж	0.65		0.65		0.65		0.65		0.65		0.65		0.65		0.65		0.65		0.65		
доставка	8		8		8		8		8		8		8		8		8		8		80
М I Ж	4	4	4	4	4	4	4	4	4	4	4	4	4	4	4	4	4	4	4	40	40
приплоди	40		36		36		36		36		36		36		36		36		36		
М I Ж	20	20	18	18	18	18	18	18	18	18	18	18	18	18	18	18	18	18	18		
ес.запас	160		156		156		156		156		156		156		156		156		156		
М I Ж	74	86	78	78	78	78	78	78	78	78	78	78	78	78	78	78	78	78	78		
отпад %	10		10		10		10		10		10		10		10		10		10		
отпад бр.	16		16		16		16		16		16		16		16		16		16		
М I Ж	7	9	8	8	8	8	8	8	8	8	8	8	8	8	8	8	8	8	8		
ползване+отпад	48		44		44		44		44		44		44		44		44		44		
М I Ж	18	30	22	22	22	22	22	22	22	22	22	22	22	22	22	22	22	22	22		
Ползване	32		28		28		28		28		28		28		28		28		28		284
М I Ж	11	21	14	14	14	14	14	14	14	14	14	14	14	14	14	14	14	14	14	137	147
Фураж:КНЦ - (т)	12.26		12.26		12.26		12.26		12.26		12.26		12.26		12.26		12.26		12.26		122.60
ГРБ - (т)	32.70		32.70		32.70		32.70		32.70		32.70		32.70		32.70		32.70		32.70		327.00
СЧН - (т)	20.44		20.44		20.44		20.44		20.44		20.44		20.44		20.44		20.44		20.44		204.40
Сол - (кг)	224.0		224.0		224.0		224.0		224.0		224.0		224.0		224.0		224.0		224.0		2240.0

В И Д Д И В Е Ч : СЪРНА - I ДЛР КОРМИСОШ																					
Година	2026		2027		2028		2029		2030		2031		2032		2033		2034		2035		В с и ч к о
прол.запас	456		492		512		514		514		514		514		514		514		514		
М I Ж	229	227	246	246	256	256	257	257	257	257	257	257	257	257	257	257	257	257	257	257	
пол.сътот.	1	1.0	1	1.0	1	1.0	1	1.0	1	1.0	1	1.0	1	1.0	1	1.0	1	1.0	1	1.0	
КПРвс.ж	0.85		0.85		0.85		0.85		0.85		0.85		0.85		0.85		0.85		0.85		
доставка	0		0		0		0		0		0		0		0		0		0		
М I Ж	0	0	0	0	0	0	0	0	0	0	0	0	0	0	0	0	0	0	0	0	
приплоди	194		210		218		218		218		218		218		218		218		218		
М I Ж	97	97	105	105	109	109	109	109	109	109	109	109	109	109	109	109	109	109	109	109	
ес.запас	650		702		730		732		732		732		732		732		732		732		
М I Ж	326	324	351	351	365	365	366	366	366	366	366	366	366	366	366	366	366	366	366	366	
отпад %	20		20		20		20		20		20		20		20		20		20		
отпад бр.	130		140		146		146		146		146		146		146		146		146		
М I Ж	65	65	70	70	73	73	73	73	73	73	73	73	73	73	73	73	73	73	73	73	
отстрел+отпад	158		190		216		218		218		218		218		218		218		218		
М I Ж	80	78	95	95	108	108	109	109	109	109	109	109	109	109	109	109	109	109	109	109	
Отстрел	28		50		70		72		72		72		72		72		72		72		652
М I Ж	15	13	25	25	35	35	36	36	36	36	36	36	36	36	36	36	36	36	36	36	327 325
Фураж:КНЦ - (т)	6.64		6.91		6.94		6.94		6.94		6.94		6.94		6.94		6.94		6.94		69.07
ГРБ - (т)	22.14		23.04		23.13		23.13		23.13		23.13		23.13		23.13		23.13		23.13		230.22
СЧН - (т)	13.28		13.82		13.88		13.88		13.88		13.88		13.88		13.88		13.88		13.88		138.14
Сол - (кг)	738.0		768.0		771.0		771.0		771.0		771.0		771.0		771.0		771.0		771.0		7674.0

В И Д Д И В Е Ч : С Ъ Р Н А - П Д Л Р С Л А В Е Й Н О																					
Година	2026		2027		2028		2029		2030		2031		2032		2033		2034		2035		В с и ч к о
прол.запас	187		188		188		188		188		188		188		188		188		188		
М I Ж	81	106	86	102	94	94	94	94	94	94	94	94	94	94	94	94	94	94	94		
пол.сътот.	1	1.3	1	1.2	1	1.0	1	1.0	1	1.0	1	1.0	1	1.0	1	1.0	1	1.0	1	1.0	
КПРвс.ж	0.80		0.80		0.80		0.80		0.80		0.80		0.80		0.80		0.80		0.80		
доставка	0		0		0		0		0		0		0		0		0		0		
М I Ж	0	0	0	0	0	0	0	0	0	0	0	0	0	0	0	0	0	0	0		
приплоди	86		82		76		76		76		76		76		76		76		76		
М I Ж	43	43	41	41	38	38	38	38	38	38	38	38	38	38	38	38	38	38	38		
ес.запас	273		270		264		264		264		264		264		264		264		264		
М I Ж	124	149	127	143	132	132	132	132	132	132	132	132	132	132	132	132	132	132	132		
отпад %	20		20		20		20		20		20		20		20		20		20		
отпад бр.	55		54		52		52		52		52		52		52		52		52		
М I Ж	25	30	25	29	26	26	26	26	26	26	26	26	26	26	26	26	26	26	26		
отстрел+отпад	85		82		76		76		76		76		76		76		76		76		
М I Ж	38	47	33	49	38	38	38	38	38	38	38	38	38	38	38	38	38	38	38		
Отстрел	30		28		24		24		24		24		24		24		24		24		250
М I Ж	13	17	8	20	12	12	12	12	12	12	12	12	12	12	12	12	12	12	12	117	133
Фураж:КНЦ - (т)	2.54		2.54		2.54		2.54		2.54		2.54		2.54		2.54		2.54		2.54		25.40
ГРБ - (т)	8.46		8.46		8.46		8.46		8.46		8.46		8.46		8.46		8.46		8.46		84.60
СЧН - (т)	5.08		5.08		5.08		5.08		5.08		5.08		5.08		5.08		5.08		5.08		50.80
Сол - (кг)	282.0		282.0		282.0		282.0		282.0		282.0		282.0		282.0		282.0		282.0		2820.0

В И Д Д И В Е Ч : СЪРНА - Ш ДЛР АСЕНОВГРАД																					
Година	2026		2027		2028		2029		2030		2031		2032		2033		2034		2035		В с и ч к о
прол.запас	102		108		112		112		112		112		112		112		112		112		
М I Ж	49	53	54	54	56	56	56	56	56	56	56	56	56	56	56	56	56	56	56		
пол.сът.	1	1.1	1	1.0	1	1.0	1	1.0	1	1.0	1	1.0	1	1.0	1	1.0	1	1.0	1	1.0	
КПРвс.ж	0.80		0.80		0.80		0.80		0.80		0.80		0.80		0.80		0.80		0.80		
доставка	0		0		0		0		0		0		0		0		0		0		
М I Ж	0	0	0	0	0	0	0	0	0	0	0	0	0	0	0	0	0	0	0		
приплоди	42		44		46		46		46		46		46		46		46		46		
М I Ж	21	21	22	22	23	23	23	23	23	23	23	23	23	23	23	23	23	23	23		
ес.запас	144		152		158		158		158		158		158		158		158		158		
М I Ж	70	74	76	76	79	79	79	79	79	79	79	79	79	79	79	79	79	79	79		
отпад %	20		20		20		20		20		20		20		20		20		20		
отпад бр.	29		30		32		32		32		32		32		32		32		32		
М I Ж	14	15	15	15	16	16	16	16	16	16	16	16	16	16	16	16	16	16	16		
отстрел+отпад	36		40		46		46		46		46		46		46		46		46		
М I Ж	16	20	20	20	23	23	23	23	23	23	23	23	23	23	23	23	23	23	23		
Отстрел	7		10		14		14		14		14		14		14		14		14		129
М I Ж	2	5	5	5	7	7	7	7	7	7	7	7	7	7	7	7	7	7	7	63 66	
Фураж:КНЦ - (т)	1.46		1.51		1.51		1.51		1.51		1.51		1.51		1.51		1.51		1.51		15.05
ГРБ - (т)	4.86		5.04		5.04		5.04		5.04		5.04		5.04		5.04		5.04		5.04		50.22
СЧН - (т)	2.92		3.02		3.02		3.02		3.02		3.02		3.02		3.02		3.02		3.02		30.10
Сол - (кг)	162.0		168.0		168.0		168.0		168.0		168.0		168.0		168.0		168.0		168.0		1674.0



В И Д Д И В Е Ч : С Ъ Р Н А - 1 Л Р Л Ъ К И																					
Година	2026		2027		2028		2029		2030		2031		2032		2033		2034		2035		В с и ч к о
прол.запас	165		184		198		206		210		212		212		212		212		212		
М I Ж	79	86	90	94	99	99	103	103	105	105	106	106	106	106	106	106	106	106	106	106	
пол.сът.	1	1.1	1	1.0	1	1.0	1	1.0	1	1.0	1	1.0	1	1.0	1	1.0	1	1.0	1	1.0	
КПРвс.ж	0.80		0.80		0.80		0.80		0.80		0.80		0.80		0.80		0.80		0.80		
доставка	0		0		0		0		0		0		0		0		0		0		
М I Ж	0	0	0	0	0	0	0	0	0	0	0	0	0	0	0	0	0	0	0	0	
приплоди	70		76		80		82		84		86		86		86		86		86		
М I Ж	35	35	38	38	40	40	41	41	42	42	43	43	43	43	43	43	43	43	43	43	
ес.запас	235		260		278		288		294		298		298		298		298		298		
М I Ж	114	121	128	132	139	139	144	144	147	147	149	149	149	149	149	149	149	149	149	149	
отпад %	20		20		20		20		20		20		20		20		20		20		
отпад бр.	47		52		56		58		58		60		60		60		60		60		
М I Ж	23	24	26	26	28	28	29	29	29	29	30	30	30	30	30	30	30	30	30	30	
отстрел+отпад	51		62		72		78		82		86		86		86		86		86		
М I Ж	24	27	29	33	36	36	39	39	41	41	43	43	43	43	43	43	43	43	43	43	
Отстрел	4		10		16		20		24		26		26		26		26		26		204
М I Ж	1	3	3	7	8	8	10	10	12	12	13	13	13	13	13	13	13	13	13	13	99   105
Фураж:КНЦ - (т)	2.48		2.67		2.78		2.84		2.86		2.86		2.86		2.86		2.86		2.86		27.93
ГРБ - (т)	8.28		8.91		9.27		9.45		9.54		9.54		9.54		9.54		9.54		9.54		93.15
СЧН - (т)	4.97		5.35		5.56		5.67		5.72		5.72		5.72		5.72		5.72		5.72		55.87
Сол - (кг)	276.0		297.0		309.0		315.0		318.0		318.0		318.0		318.0		318.0		318.0		3105.0

В И Д Д И В Е Ч : СЪРНА - 2 ЛР СРЕБРО																					
Година	2026		2027		2028		2029		2030		2031		2032		2033		2034		2035		В с и ч к о
прол.запас	94		104		113		120		122		122		122		122		122		122		
М I Ж	45	49	51	53	56	57	60	60	61	61	61	61	61	61	61	61	61	61	61	61	
пол.сътот.	1	1.1	1	1.0	1	1.0	1	1.0	1	1.0	1	1.0	1	1.0	1	1.0	1	1.0	1	1.0	
КПРвс.ж	0.80		0.80		0.80		0.80		0.80		0.80		0.80		0.80		0.80		0.80		
доставка	0		0		0		0		0		0		0		0		0		0		
М I Ж	0	0	0	0	0	0	0	0	0	0	0	0	0	0	0	0	0	0	0	0	
приплоди	40		42		46		48		50		50		50		50		50		50		
М I Ж	20	20	21	21	23	23	24	24	25	25	25	25	25	25	25	25	25	25	25	25	
ес.запас	134		146		159		168		172		172		172		172		172		172		
М I Ж	65	69	72	74	79	80	84	84	86	86	86	86	86	86	86	86	86	86	86	86	
отпад %	20		20		20		20		20		20		20		20		20		20		
отпад бр.	27		29		32		34		34		34		34		34		34		34		
М I Ж	13	14	14	15	16	16	17	17	17	17	17	17	17	17	17	17	17	17	17	17	
отстрел+отпад	30		33		39		46		50		50		50		50		50		50		
М I Ж	14	16	16	17	19	20	23	23	25	25	25	25	25	25	25	25	25	25	25	25	
Отстрел	3		4		7		12		16		16		16		16		16		16		122
М I Ж	1	2	2	2	3	4	6	6	8	8	8	8	8	8	8	8	8	8	8	8	60   62
Фураж:КНЦ - (т)	1.40		1.53		1.62		1.65		1.65		1.65		1.65		1.65		1.65		1.65		16.10
ГРБ - (т)	4.68		5.09		5.40		5.49		5.49		5.49		5.49		5.49		5.49		5.49		53.60
СЧН - (т)	2.81		3.05		3.24		3.29		3.29		3.29		3.29		3.29		3.29		3.29		32.13
Сол - (кг)	156.0		169.5		180.0		183.0		183.0		183.0		183.0		183.0		183.0		183.0		1786.5

В И Д Д И В Е Ч : С Ъ Р Н А - 3 Л Р З Д Р А В Е Ц																					
Година	2026		2027		2028		2029		2030		2031		2032		2033		2034		2035		В с и ч к о
прол.запас	86		86		86		86		86		86		86		86		86		86		
М I Ж	41	45	43	43	43	43	43	43	43	43	43	43	43	43	43	43	43	43	43		
пол.сът.	1	1.1	1	1.0	1	1.0	1	1.0	1	1.0	1	1.0	1	1.0	1	1.0	1	1.0	1	1.0	
КПРвс.ж	0.80		0.80		0.80		0.80		0.80		0.80		0.80		0.80		0.80		0.80		
доставка	0		0		0		0		0		0		0		0		0		0		
М I Ж	0	0	0	0	0	0	0	0	0	0	0	0	0	0	0	0	0	0	0		
приплоди	36		34		34		34		34		34		34		34		34		34		
М I Ж	18	18	17	17	17	17	17	17	17	17	17	17	17	17	17	17	17	17	17		
ес.запас	122		120		120		120		120		120		120		120		120		120		
М I Ж	59	63	60	60	60	60	60	60	60	60	60	60	60	60	60	60	60	60	60		
отпад %	20		20		20		20		20		20		20		20		20		20		
отпад бр.	25		24		24		24		24		24		24		24		24		24		
М I Ж	12	13	12	12	12	12	12	12	12	12	12	12	12	12	12	12	12	12	12		
отстрел+отпад	36		34		34		34		34		34		34		34		34		34		
М I Ж	16	20	17	17	17	17	17	17	17	17	17	17	17	17	17	17	17	17	17		
Отстрел	11		10		10		10		10		10		10		10		10		10		101
М I Ж	4	7	5	5	5	5	5	5	5	5	5	5	5	5	5	5	5	5	5	49   52	
Фураж:КНЦ - (т)	1.16		1.16		1.16		1.16		1.16		1.16		1.16		1.16		1.16		1.16		11.60
ГРБ - (т)	3.87		3.87		3.87		3.87		3.87		3.87		3.87		3.87		3.87		3.87		38.70
СЧН - (т)	2.32		2.32		2.32		2.32		2.32		2.32		2.32		2.32		2.32		2.32		23.22
Сол - (кг)	129.0		129.0		129.0		129.0		129.0		129.0		129.0		129.0		129.0		129.0		1290.0

В И Д Д И В Е Ч : ДИВА СВИНЯ - І ДІР КОРМИСОШ																						
Година	2026		2027		2028		2029		2030		2031		2032		2033		2034		2035		В с и ч к о	
прол.запас	420		420		420		420		420		420		420		420		420		420			
М І Ж	220	200	210	210	210	210	210	210	210	210	210	210	210	210	210	210	210	210	210	210		
пол.сътот.	1	0.9	1	1.0	1	1.0	1	1.0	1	1.0	1	1.0	1	1.0	1	1.0	1	1.0	1	1.0		
КПРвс.ж.	1.60		1.60		1.60		1.60		1.60		1.60		1.60		1.60		1.60		1.60			
доставка	0		0		0		0		0		0		0		0		0		0			
М І Ж	0	0	0	0	0	0	0	0	0	0	0	0	0	0	0	0	0	0	0	0		
приплоди	320		336		336		336		336		336		336		336		336		336			
М І Ж	160	160	168	168	168	168	168	168	168	168	168	168	168	168	168	168	168	168	168	168		
ес.запас	740		756		756		756		756		756		756		756		756		756			
М І Ж	380	360	378	378	378	378	378	378	378	378	378	378	378	378	378	378	378	378	378	378		
отпад %	10		10		10		10		10		10		10		10		10		10			
отпад бр.	74		76		76		76		76		76		76		76		76		38			
М І Ж	38	36	38	38	38	38	38	38	38	38	38	38	38	38	38	38	38	38	38	38		
отстрел+отпад	320		336		336		336		336		336		336		336		336		336			
М І Ж	170	150	168	168	168	168	168	168	168	168	168	168	168	168	168	168	168	168	168	168		
Отстрел	246		260		260		260		260		260		260		260		260		260		2586	
М І Ж	132	114	130	130	130	130	130	130	130	130	130	130	130	130	130	130	130	130	130	130	1302	1284
Фураж:КНЦ - (т)	22.68		22.68		22.68		22.68		22.68		22.68		22.68		22.68		22.68		24.73		228.85	
СЧН - (т)	37.80		37.80		37.80		37.80		37.80		37.80		37.80		37.80		37.80		41.22		381.42	
Сол - (кг)	840.0		840.0		840.0		840.0		840.0		840.0		840.0		840.0		840.0		916.0		8476.0	

В И Д Д И В Е Ч : ДИВА СВИНЯ - П ДЛР СЛАВЕЙНО																						
Година	2026		2027		2028		2029		2030		2031		2032		2033		2034		2035		В с и ч к о	
прол.запас	156		156		156		156		156		156		156		156		156		156			
М I Ж	86	70	78	78	78	78	78	78	78	78	78	78	78	78	78	78	78	78	78	78		
пол.съот.	1	0.8	1	1.0	1	1.0	1	1.0	1	1.0	1	1.0	1	1.0	1	1.0	1	1.0	1	1.0		
КПРвс.ж.	1.60		1.60		1.60		1.60		1.60		1.60		1.60		1.60		1.60		1.60			
доставка	0		0		0		0		0		0		0		0		0		0			
М I Ж	0	0	0	0	0	0	0	0	0	0	0	0	0	0	0	0	0	0	0	0		
приплоди	112		126		126		126		126		126		126		126		126		126			
М I Ж	56	56	63	63	63	63	63	63	63	63	63	63	63	63	63	63	63	63	63	63		
ес.запас	268		282		282		282		282		282		282		282		282		282			
М I Ж	142	126	141	141	141	141	141	141	141	141	141	141	141	141	141	141	141	141	141	141		
отпад %	10		10		10		10		10		10		10		10		10		10			
отпад бр.	27		28		28		28		28		28		28		28		28		28			
М I Ж	14	13	14	14	14	14	14	14	14	14	14	14	14	14	14	14	14	14	14	14		
отстрел+отпад	112		126		126		126		126		126		126		126		126		126			
М I Ж	64	48	63	63	63	63	63	63	63	63	63	63	63	63	63	63	63	63	63	63		
Отстрел	85		98		98		98		98		98		98		98		98		98		967	
М I Ж	50	35	49	49	49	49	49	49	49	49	49	49	49	49	49	49	49	49	49	49	491	476
Фураж:КНЦ - (т)	8.42		8.42		8.42		8.42		8.42		8.42		8.42		8.42		8.42		8.42		84.20	
СЧН - (т)	14.04		14.04		14.04		14.04		14.04		14.04		14.04		14.04		14.04		14.04		140.40	
Сол - (кг)	312.0		312.0		312.0		312.0		312.0		312.0		312.0		312.0		312.0		312.0		3120.0	

В И Д Д И В Е Ч : ДИВА СВИНЯ - III ДЛР АСЕНОВГРАД																						
Година	2026		2027		2028		2029		2030		2031		2032		2033		2034		2035		В с и ч к о	
прол.запас	120		120		120		120		120		120		120		120		120		120			
М I Ж	66	54	60	60	60	60	60	60	60	60	60	60	60	60	60	60	60	60	60	60		
пол.съот.	1	0.8	1	1.0	1	1.0	1	1.0	1	1.0	1	1.0	1	1.0	1	1.0	1	1.0	1	1.0		
КПРвс.ж.	1.60		1.60		1.60		1.60		1.60		1.60		1.60		1.60		1.60		1.60			
доставка	0		0		0		0		0		0		0		0		0		0			
М I Ж	0	0	0	0	0	0	0	0	0	0	0	0	0	0	0	0	0	0	0	0		
приплоди	86		96		96		96		96		96		96		96		96		96			
М I Ж	43	43	48	48	48	48	48	48	48	48	48	48	48	48	48	48	48	48	48	48		
ес.запас	206		216		216		216		216		216		216		216		216		216			
М I Ж	109	97	108	108	108	108	108	108	108	108	108	108	108	108	108	108	108	108	108	108		
отпад %	10		10		10		10		10		10		10		10		10		10			
отпад бр.	21		22		22		22		22		22		22		22		22		22			
М I Ж	11	10	11	11	11	11	11	11	11	11	11	11	11	11	11	11	11	11	11	11		
отстрел+отпад	86		96		96		96		96		96		96		96		96		96			
М I Ж	49	37	48	48	48	48	48	48	48	48	48	48	48	48	48	48	48	48	48	48		
Отстрел	65		74		74		74		74		74		74		74		74		74		731	
М I Ж	38	27	37	37	37	37	37	37	37	37	37	37	37	37	37	37	37	37	37	37	371	360
Фураж:КНЦ - (т)	6.48		6.48		6.48		6.48		6.48		6.48		6.48		6.48		6.48		6.48		64.80	
СЧН - (т)	10.80		10.80		10.80		10.80		10.80		10.80		10.80		10.80		10.80		10.80		108.00	
Сол - (кг)	240.0		240.0		240.0		240.0		240.0		240.0		240.0		240.0		240.0		240.0		2400.0	

В И Д Д И В Е Ч : ДИВА СВИНЯ - 1 ЛР ЛЪКИ																						
Година	2026		2027		2028		2029		2030		2031		2032		2033		2034		2035		В с и ч к о	
прол.запас	42		42		42		42		42		42		42		42		42		42			
М I Ж	20	22	21	21	21	21	21	21	21	21	21	21	21	21	21	21	21	21	21	21		
пол.съот.	1	1.1	1	1.0	1	1.0	1	1.0	1	1.0	1	1.0	1	1.0	1	1.0	1	1.0	1	1.0		
КПРвс.ж.	1.40		1.40		1.40		1.40		1.40		1.40		1.40		1.40		1.40		1.40			
доставка	0		0		0		0		0		0		0		0		0		0			
М I Ж	0	0	0	0	0	0	0	0	0	0	0	0	0	0	0	0	0	0	0	0		
приплоди	32		30		30		30		30		30		30		30		30		30			
М I Ж	16	16	15	15	15	15	15	15	15	15	15	15	15	15	15	15	15	15	15	15		
ес.запас	74		72		72		72		72		72		72		72		72		72			
М I Ж	36	38	36	36	36	36	36	36	36	36	36	36	36	36	36	36	36	36	36	36		
отпад %	10		10		10		10		10		10		10		10		10		10			
отпад бр.	8		8		8		8		8		8		8		8		8		8			
М I Ж	4	4	4	4	4	4	4	4	4	4	4	4	4	4	4	4	4	4	4	4		
отстрел+отпад	32		30		30		30		30		30		30		30		30		30			
М I Ж	15	17	15	15	15	15	15	15	15	15	15	15	15	15	15	15	15	15	15	15		
Отстрел	24		22		22		22		22		22		22		22		22		22		222	
М I Ж	11	13	11	11	11	11	11	11	11	11	11	11	11	11	11	11	11	11	11	11	110	112
Фураж:КНЦ - (т)	2.27		2.27		2.27		2.27		2.27		2.27		2.27		2.27		2.27		2.27		22.70	
СЧН - (т)	3.78		3.78		3.78		3.78		3.78		3.78		3.78		3.78		3.78		3.78		37.80	
Сол - (кг)	84.0		84.0		84.0		84.0		84.0		84.0		84.0		84.0		84.0		84.0		840.0	

В И Д Д И В Е Ч : ДИВА СВИНЯ - 2 ЛР СРЕБРО																						
Година	2026		2027		2028		2029		2030		2031		2032		2033		2034		2035		В с и ч к о	
прол.запас	20		20		20		20		20		20		20		20		20		20			
М I Ж	9	11	10	10	10	10	10	10	10	10	10	10	10	10	10	10	10	10	10	10	10	
пол.съот.	1	1.2	1	1.0	1	1.0	1	1.0	1	1.0	1	1.0	1	1.0	1	1.0	1	1.0	1	1.0	1	1.0
КПРвс.ж.	1.60		1.60		1.60		1.60		1.60		1.60		1.60		1.60		1.60		1.60			
доставка	0		0		0		0		0		0		0		0		0		0			
М I Ж	0	0	0	0	0	0	0	0	0	0	0	0	0	0	0	0	0	0	0	0	0	
приплоди	18		16		16		16		16		16		16		16		16		16			
М I Ж	9	9	8	8	8	8	8	8	8	8	8	8	8	8	8	8	8	8	8	8	8	
ес.запас	38		36		36		36		36		36		36		36		36		36			
М I Ж	18	20	18	18	18	18	18	18	18	18	18	18	18	18	18	18	18	18	18	18	18	
отпад %	10		10		10		10		10		10		10		10		10		10			
отпад бр.	4		4		4		4		4		4		4		4		4		4			
М I Ж	2	2	2	2	2	2	2	2	2	2	2	2	2	2	2	2	2	2	2	2	2	
отстрел+отпад	18		16		16		16		16		16		16		16		16		16			
М I Ж	8	10	8	8	8	8	8	8	8	8	8	8	8	8	8	8	8	8	8	8	8	
Отстрел	14		12		12		12		12		12		12		12		12		12		122	
М I Ж	6	8	6	6	6	6	6	6	6	6	6	6	6	6	6	6	6	6	6	6	60	62
Фураж:КНЦ - (т)	1.08		1.08		1.08		1.08		1.08		1.08		1.08		1.08		1.08		1.08		10.80	
СЧН - (т)	1.80		1.80		1.80		1.80		1.80		1.80		1.80		1.80		1.80		1.80		18.00	
Сол - (кг)	40.0		40.0		40.0		40.0		40.0		40.0		40.0		40.0		40.0		40.0		400.0	



В И Д Д И В Е Ч : ДИВА СВИНЯ - 3 ЛР ЗДРАВЕЦ																						
Година	2026		2027		2028		2029		2030		2031		2032		2033		2034		2035		В с и ч к о	
прол.запас	16		16		16		16		16		16		16		16		16		16			
М I Ж	8	8	8	8	8	8	8	8	8	8	8	8	8	8	8	8	8	8	8	8	8	
пол.съот.	1	1.0	1	1.0	1	1.0	1	1.0	1	1.0	1	1.0	1	1.0	1	1.0	1	1.0	1	1.0	1	1.0
КПРвс.ж.	1.20		1.20		1.20		1.20		1.20		1.20		1.20		1.20		1.20		1.20			
доставка	0		0		0		0		0		0		0		0		0		0			
М I Ж	0	0	0	0	0	0	0	0	0	0	0	0	0	0	0	0	0	0	0	0	0	
приплоди	10		10		10		10		10		10		10		10		10		10			
М I Ж	5	5	5	5	5	5	5	5	5	5	5	5	5	5	5	5	5	5	5	5	5	
ес.запас	26		26		26		26		26		26		26		26		26		26			
М I Ж	13	13	13	13	13	13	13	13	13	13	13	13	13	13	13	13	13	13	13	13	13	
отпад %	10		10		10		10		10		10		10		10		10		10			
отпад бр.	2		2		2		2		2		2		2		2		2		2			
М I Ж	1	1	1	1	1	1	1	1	1	1	1	1	1	1	1	1	1	1	1	1	1	
отстрел+отпад	10		10		10		10		10		10		10		10		10		10			
М I Ж	5	5	5	5	5	5	5	5	5	5	5	5	5	5	5	5	5	5	5	5	5	
Отстрел	8		8		8		8		8		8		8		8		8		8		80	
М I Ж	4	4	4	4	4	4	4	4	4	4	4	4	4	4	4	4	4	4	4	4	40	40
Фураж:КНЦ - (т)	0.86		0.86		0.86		0.86		0.86		0.86		0.86		0.86		0.86		0.86		8.60	
СЧН - (т)	1.44		1.44		1.44		1.44		1.44		1.44		1.44		1.44		1.44		1.44		14.40	
Сол - (кг)	32.0		32.0		32.0		32.0		32.0		32.0		32.0		32.0		32.0		32.0		320.0	

В И Д Д И В Е Ч : МУФЛОН на свобода - I ДЛР КОРМИСОШ																					
Година	2026		2027		2028		2029		2030		2031		2032		2033		2034		2035		В с и ч к о
прол.запас	440		440		440		440		440		440		440		440		440		440		
М I Ж	210	230	220	220	220	220	220	220	220	220	220	220	220	220	220	220	220	220	220	220	
пол.сът.	1	1.1	1	1.0	1	1.0	1	1.0	1	1.0	1	1.0	1	1.0	1	1.0	1	1.0	1	1.0	
КПРвс.ж	0.52		0.52		0.52		0.52		0.52		0.52		0.52		0.52		0.52		0.52		
доставка	0		0		0		0		0		0		0		0		0		0		
М I Ж	0	0	0	0	0	0	0	0	0	0	0	0	0	0	0	0	0	0	0	0	
приплоди	120		114		114		114		114		114		114		114		114		114		
М I Ж	60	60	57	57	57	57	57	57	57	57	57	57	57	57	57	57	57	57	57	57	
ес.запас	560		554		554		554		554		554		554		554		554		554		
М I Ж	270	290	277	277	277	277	277	277	277	277	277	277	277	277	277	277	277	277	277	277	
отпад %	10		10		10		10		10		10		10		10		10		10		
отпад бр.	56		56		56		56		56		56		56		56		56		56		
М I Ж	27	29	28	28	28	28	28	28	28	28	28	28	28	28	28	28	28	28	28	28	
отстрел+отпад	120		114		114		114		114		114		114		114		114		114		
М I Ж	50	70	57	57	57	57	57	57	57	57	57	57	57	57	57	57	57	57	57	57	
Отстрел	64		58		58		58		58		58		58		58		58		58		586
М I Ж	23	41	29	29	29	29	29	29	29	29	29	29	29	29	29	29	29	29	29	29	284   302
Фураж:КНЦ - (т)	7.92		7.92		7.92		7.92		7.92		7.92		7.92		7.92		7.92		7.92		79.20
ГРБ - (т)	31.68		31.68		31.68		31.68		31.68		31.68		31.68		31.68		31.68		31.68		316.80
СЧН - (т)	7.92		7.92		7.92		7.92		7.92		7.92		7.92		7.92		7.92		7.92		79.20
Сол - (кг)	880.0		880.0		880.0		880.0		880.0		880.0		880.0		880.0		880.0		880.0		8800.0

В И Д Д И В Е Ч : МУФЛОН на свобода - П ДЛР СЛАВЕЙНО																					
Година	2026		2027		2028		2029		2030		2031		2032		2033		2034		2035		В с и ч к о
прол.запас	227		239		247		254		260		260		260		260		260		260		
М I Ж	91	136	105	134	116	131	127	127	130	130	130	130	130	130	130	130	130	130	130	130	
пол.сът.	1	1.5	1	1.3	1	1.1	1	1.0	1	1.0	1	1.0	1	1.0	1	1.0	1	1.0	1	1.0	
КПРвс.ж	0.48		0.48		0.48		0.48		0.48		0.48		0.48		0.48		0.48		0.48		
доставка	0		0		0		0		0		0		0		0		0		0		
М I Ж	0	0	0	0	0	0	0	0	0	0	0	0	0	0	0	0	0	0	0	0	
приплоди	66		64		64		62		62		62		62		62		62		62		
М I Ж	33	33	32	32	32	32	31	31	31	31	31	31	31	31	31	31	31	31	31	31	
ес.запас	293		303		311		316		322		322		322		322		322		322		
М I Ж	124	169	137	166	148	163	158	158	161	161	161	161	161	161	161	161	161	161	161	161	
отпад %	10		10		10		10		10		10		10		10		10		10		
отпад бр.	29		31		31		32		32		32		32		32		32		32		
М I Ж	12	17	14	17	15	16	16	16	16	16	16	16	16	16	16	16	16	16	16	16	
отстрел+отпад	54		56		57		56		62		62		62		62		62		62		
М I Ж	19	35	21	35	21	36	28	28	31	31	31	31	31	31	31	31	31	31	31	31	
Отстрел	25		25		26		24		30		30		30		30		30		30		280
М I Ж	7	18	7	18	6	20	12	12	15	15	15	15	15	15	15	15	15	15	15	15	122 158
Фураж:КНЦ - (т)	4.30		4.45		4.57		4.68		4.68		4.68		4.68		4.68		4.68		4.68		46.08
ГРБ - (т)	17.21		17.78		18.29		18.72		18.72		18.72		18.72		18.72		18.72		18.72		184.32
СЧН - (т)	4.30		4.45		4.57		4.68		4.68		4.68		4.68		4.68		4.68		4.68		46.08
Сол - (кг)	478.0		494.0		508.0		520.0		520.0		520.0		520.0		520.0		520.0		520.0		5120.0

В И Д Д И В Е Ч : МУФЛОН в БИСД Пиримлика - I ДЛР КОРМИСОШ																					
Година	2026		2027		2028		2029		2030		2031		2032		2033		2034		2035		В с и ч к о
прол.запас	50		50		50		50		50		50		50		50		50		50		
М I Ж	18	32	22	28	25	25	25	25	25	25	25	25	25	25	25	25	25	25	25		
пол.сът.	1	1.8	1	1.3	1	1.0	1	1.0	1	1.0	1	1.0	1	1.0	1	1.0	1	1.0	1	1.0	
КПРвс.ж	0.48		0.48		0.48		0.48		0.48		0.48		0.48		0.48		0.48		0.48		
доставка	5		5		5		5		5		5		5		5		5		5		50
М I Ж	3	2	3	2	3	2	3	2	3	2	3	2	3	2	3	2	3	2	3	2	30 20
приплоди	16		14		12		12		12		12		12		12		12		12		
М I Ж	8	8	7	7	6	6	6	6	6	6	6	6	6	6	6	6	6	6	6		
ес.запас	71		69		67		67		67		67		67		67		67		67		
М I Ж	29	42	32	37	34	33	34	33	34	33	34	33	34	33	34	33	34	33	34	33	
отпад %	10		10		10		10		10		10		10		10		10		10		
отпад бр.	7		7		6		6		6		6		6		6		6		6		
М I Ж	3	4	3	4	3	3	3	3	3	3	3	3	3	3	3	3	3	3	3		
ползване+отпад	21		19		17		17		17		17		17		17		17		17		
М I Ж	7	14	7	12	9	8	9	8	9	8	9	8	9	8	9	8	9	8	9	8	
Ползване	14		12		11		11		11		11		11		11		11		11		114
М I Ж	4	10	4	8	6	5	6	5	6	5	6	5	6	5	6	5	6	5	6	5	56 58
Фураж:КНЦ - (т)	3.65		3.65		3.65		3.65		3.65		3.65		3.65		3.65		3.65		3.65		36.50
ГРБ - (т)	14.60		14.60		14.60		14.60		14.60		14.60		14.60		14.60		14.60		14.60		146.00
СЧН - (т)	3.65		3.65		3.65		3.65		3.65		3.65		3.65		3.65		3.65		3.65		36.50
Сол - (кг)	100.0		100.0		100.0		100.0		100.0		100.0		100.0		100.0		100.0		100.0		1000.0

В И Д Д И В Е Ч : ДИВА КОЗА - І ДЛР КОРМИСОШ																					
Година	2026		2027		2028		2029		2030		2031		2032		2033		2034		2035		В с и ч к о
прол.запас	266		266		266		266		266		266		266		266		266		266		
М І Ж	120	146	124	142	128	138	130	136	133	133	133	133	133	133	133	133	133	133	133	133	
пол.сът.	1	1.2	1	1.1	1	1.1	1	1.0	1	1.0	1	1.0	1	1.0	1	1.0	1	1.0	1	1.0	
КПРвс.ж	0.40		0.40		0.40		0.40		0.40		0.40		0.40		0.40		0.40		0.40		
доставка	0		0		0		0		0		0		0		0		0		0		
М І Ж	0	0	0	0	0	0	0	0	0	0	0	0	0	0	0	0	0	0	0	0	
приплоди	58		58		56		54		54		54		54		54		54		54		
М І Ж	29	29	29	29	28	28	27	27	27	27	27	27	27	27	27	27	27	27	27	27	
ес.запас	324		324		322		320		320		320		320		320		320		320		
М І Ж	149	175	153	171	156	166	157	163	160	160	160	160	160	160	160	160	160	160	160	160	
отпад %	10		10		10		10		10		10		10		10		10		10		
отпад бр.	33		32		33		32		32		32		32		32		32		32		
М І Ж	15	18	15	17	16	17	16	16	16	16	16	16	16	16	16	16	16	16	16	16	
отстрел+отпад	58		58		56		54		54		54		54		54		54		54		
М І Ж	25	33	25	33	26	30	24	30	27	27	27	27	27	27	27	27	27	27	27	27	
Отстрел	25		26		23		22		22		22		22		22		22		22		228
М І Ж	10	15	10	16	10	13	8	14	11	11	11	11	11	11	11	11	11	11	11	11	104 124
Фураж:КНЦ - (т)	4.79		4.79		4.79		4.79		4.79		4.79		4.79		4.79		4.79		4.79		47.90
ГРБ - (т)	19.15		19.15		19.15		19.15		19.15		19.15		19.15		19.15		19.15		19.15		191.50
СЧН - (т)	4.79		4.79		4.79		4.79		4.79		4.79		4.79		4.79		4.79		4.79		47.90
Сол - (кг)	532.0		532.0		532.0		532.0		532.0		532.0		532.0		532.0		532.0		532.0		5320.0

В И Д Д И В Е Ч : ДИВА КОЗА - П ДЛР СЛАВЕЙНО																					
Година	2026		2027		2028		2029		2030		2031		2032		2033		2034		2035		В с и ч к о
прол.запас	90		90		90		90		90		90		90		90		90		90		
М И Ж	34	56	37	53	39	51	41	49	44	46	45	45	45	45	45	45	45	45	45		
пол.сът.	1	1.6	1	1.4	1	1.3	1	1.2	1	1.0	1	1.0	1	1.0	1	1.0	1	1.0	1	1.0	
КПРвс.ж	0.35		0.35		0.35		0.35		0.35		0.35		0.35		0.35		0.35		0.35		
доставка	0		0		0		0		0		0		0		0		0		0		
М И Ж	0	0	0	0	0	0	0	0	0	0	0	0	0	0	0	0	0	0	0		
приплоди	20		18		18		18		16		16		16		16		16		16		
М И Ж	10	10	9	9	9	9	9	9	8	8	8	8	8	8	8	8	8	8	8		
ес.запас	110		108		108		108		106		106		106		106		106		106		
М И Ж	44	66	46	62	48	60	50	58	52	54	53	53	53	53	53	53	53	53	53		
отпад %	10		10		10		10		10		10		10		10		10		10		
отпад бр.	11		11		11		11		10		10		10		10		10		10		
М И Ж	4	7	5	6	5	6	5	6	5	5	5	5	5	5	5	5	5	5	5		
отстрел+отпад	20		18		18		18		16		16		16		16		16		16		
М И Ж	7	13	7	11	7	11	6	12	7	9	8	8	8	8	8	8	8	8	8		
Отстрел	9		7		7		7		6		6		6		6		6		6		66
М И Ж	3	6	2	5	2	5	1	6	2	4	3	3	3	3	3	3	3	3	3	25   41	
Фураж:КНЦ - (т)	1.62		1.62		1.62		1.62		1.62		1.62		1.62		1.62		1.62		1.62		16.20
ГРБ - (т)	6.48		6.48		6.48		6.48		6.48		6.48		6.48		6.48		6.48		6.48		64.80
СЧН - (т)	1.62		1.62		1.62		1.62		1.62		1.62		1.62		1.62		1.62		1.62		16.20
Сол - (кг)	180.0		180.0		180.0		180.0		180.0		180.0		180.0		180.0		180.0		180.0		1800.0

В И Д Д И В Е Ч : ДИВА КОЗА - III ДЛР АСЕНОВГРАД																					
Година	2026		2027		2028		2029		2030		2031		2032		2033		2034		2035		В с и ч к о
прол.запас	126		126		126		126		126		126		126		126		126		126		
М I Ж	70	56	68	58	66	60	64	62	63	63	63	63	63	63	63	63	63	63	63	63	
пол.сът.	1	0.8	1	0.9	1	0.9	1	1.0	1	1.0	1	1.0	1	1.0	1	1.0	1	1.0	1	1.0	
КПРвс.ж	0.40		0.40		0.40		0.40		0.40		0.40		0.40		0.40		0.40		0.40		
доставка	0		0		0		0		0		0		0		0		0		0		
М I Ж	0	0	0	0	0	0	0	0	0	0	0	0	0	0	0	0	0	0	0	0	
приплоди	22		24		24		26		26		26		26		26		26		26		
М I Ж	11	11	12	12	12	12	13	13	13	13	13	13	13	13	13	13	13	13	13	13	
ес.запас	148		150		150		152		152		152		152		152		152		152		
М I Ж	81	67	80	70	78	72	77	75	76	76	76	76	76	76	76	76	76	76	76	76	
отпад %	10		10		10		10		10		10		10		10		10		10		
отпад бр.	15		15		15		16		16		16		16		16		16		16		
М I Ж	8	7	8	7	8	7	8	8	8	8	8	8	8	8	8	8	8	8	8	8	
отстрел+отпад	22		24		24		26		26		26		26		26		26		26		
М I Ж	13	9	14	10	14	10	14	12	13	13	13	13	13	13	13	13	13	13	13	13	
Отстрел	7		9		9		10		10		10		10		10		10		10		95
М I Ж	5	2	6	3	6	3	6	4	5	5	5	5	5	5	5	5	5	5	5	5	53   42
Фураж:КНЦ - (т)	2.27		2.27		2.27		2.27		2.27		2.27		2.27		2.27		2.27		2.27		22.70
ГРБ - (т)	9.07		9.07		9.07		9.07		9.07		9.07		9.07		9.07		9.07		9.07		90.70
СЧН - (т)	2.27		2.27		2.27		2.27		2.27		2.27		2.27		2.27		2.27		2.27		22.70
Сол - (кг)	252.0		252.0		252.0		252.0		252.0		252.0		252.0		252.0		252.0		252.0		2520.0

В И Д Д И В Е Ч : ДИВА КОЗА - 1 ЛР ЛЪКИ																					
Година	2026		2027		2028		2029		2030		2031		2032		2033		2034		2035		В с и ч к о
прол.запас	61		65		68		68		68		68		68		68		68		68		
М I Ж	29	32	32	33	34	34	34	34	34	34	34	34	34	34	34	34	34	34	34		
пол.сътот.	1	1.1	1	1.0	1	1.0	1	1.0	1	1.0	1	1.0	1	1.0	1	1.0	1	1.0	1	1.0	
КПРвс.ж	0.40		0.40		0.40		0.40		0.40		0.40		0.40		0.40		0.40		0.40		
доставка	0		0		0		0		0		0		0		0		0		0		
М I Ж	0	0	0	0	0	0	0	0	0	0	0	0	0	0	0	0	0	0	0		
приплоди	14		14		14		14		14		14		14		14		14		14		
М I Ж	7	7	7	7	7	7	7	7	7	7	7	7	7	7	7	7	7	7	7		
ес.запас	75		79		82		82		82		82		82		82		82		82		
М I Ж	36	39	39	40	41	41	41	41	41	41	41	41	41	41	41	41	41	41	41		
отпад %	10		10		10		10		10		10		10		10		10		10		
отпад бр.	8		8		8		8		8		8		8		8		8		8		
М I Ж	4	4	4	4	4	4	4	4	4	4	4	4	4	4	4	4	4	4	4		
отстрел+отпад	10		11		14		14		14		14		14		14		14		14		
М I Ж	4	6	5	6	7	7	7	7	7	7	7	7	7	7	7	7	7	7	7		
Отстрел	2		3		6		6		6		6		6		6		6		6		53
М I Ж	0	2	1	2	3	3	3	3	3	3	3	3	3	3	3	3	3	3	3	25	28
Фураж:КНЦ - (т)	1.17		1.22		1.22		1.22		1.22		1.22		1.22		1.22		1.22		1.22		12.15
ГРБ - (т)	4.68		4.90		4.90		4.90		4.90		4.90		4.90		4.90		4.90		4.90		48.78
СЧН - (т)	1.17		1.22		1.22		1.22		1.22		1.22		1.22		1.22		1.22		1.22		12.15
Сол - (кг)	130.0		136.0		136.0		136.0		136.0		136.0		136.0		136.0		136.0		136.0		1354.0



В И Д Д И В Е Ч : ДИВА КОЗА - 2 ЛР СРЕБРО																					
Година	2026		2027		2028		2029		2030		2031		2032		2033		2034		2035		В с и ч к о
прол.запас	8		11		13		15		17		18		18		18		18		18		
М I Ж	2	6	4	7	5	8	6	9	7	10	8	10	9	9	9	9	9	9	9		
пол.сътот.	1	3.0	1	1.8	1	1.6	1	1.5	1	1.4	1	1.3	1	1.0	1	1.0	1	1.0	1	1.0	
КПРвс.ж	0.40		0.40		0.40		0.40		0.40		0.40		0.40		0.40		0.40		0.40		
доставка	0		0		0		0		0		0		0		0		0		0		
М I Ж	0	0	0	0	0	0	0	0	0	0	0	0	0	0	0	0	0	0	0		
приплоди	4		4		4		4		4		4		4		4		4		4		
М I Ж	2	2	2	2	2	2	2	2	2	2	2	2	2	2	2	2	2	2	2		
ес.запас	12		15		17		19		21		22		22		22		22		22		
М I Ж	4	8	6	9	7	10	8	11	9	12	10	12	11	11	11	11	11	11	11		
отпад %	10		10		10		10		10		10		10		10		10		10		
отпад бр.	1		2		2		2		2		2		2		2		2		2		
М I Ж	0	1	1	1	1	1	1	1	1	1	1	1	1	1	1	1	1	1	1		
отстрел+отпад	1		2		2		2		3		4		4		4		4		4		
М I Ж	0	1	1	1	1	1	1	1	1	2	1	3	2	2	2	2	2	2	2		
Отстрел	0		0		0		0		1		2		2		2		2		2		11
М I Ж	0	0	0	0	0	0	0	0	0	1	0	2	1	1	1	1	1	1	1	4	7
Фураж:КНЦ - (т)	0.20		0.23		0.27		0.31		0.32		0.32		0.32		0.32		0.32		0.32		2.93
ГРБ - (т)	0.79		0.94		1.08		1.22		1.30		1.30		1.30		1.30		1.30		1.30		11.83
СЧН - (т)	0.20		0.23		0.27		0.31		0.32		0.32		0.32		0.32		0.32		0.32		2.93
Сол - (кг)	22.0		26.0		30.0		34.0		36.0		36.0		36.0		36.0		36.0		36.0		328.0

В И Д Д И В Е Ч : ГЛУХАР - І ДІР КОРМИСОШ																					
Година	2026		2027		2028		2029		2030		2031		2032		2033		2034		2035		В с и ч к о
прол.запас	111		114		114		114		114		114		114		114		114		114		
М І Ж	44	67	51	63	52	62	52	62	52	62	52	62	52	62	52	62	52	62	52	62	
пол.сът.	1	1.5	1	1.2	1	1.2	1	1.2	1	1.2	1	1.2	1	1.2	1	1.2	1	1.2	1	1.2	
КПРвс.ж.	0.80		0.80		0.80		0.80		0.80		0.80		0.80		0.80		0.80		0.80		
доставка	0		0		0		0		0		0		0		0		0		0		
М І Ж	0	0	0	0	0	0	0	0	0	0	0	0	0	0	0	0	0	0	0	0	
приплоди	54		50		50		50		50		50		50		50		50		50		
М І Ж	27	27	25	25	25	25	25	25	25	25	25	25	25	25	25	25	25	25	25	25	
ес.запас	165		164		164		164		164		164		164		164		164		164		
М І Ж	71	94	76	88	77	87	77	87	77	87	77	87	77	87	77	87	77	87	77	87	
отпад %	20		20		20		20		20		20		20		20		20		20		
отпад бр.	46		42		41		41		41		41		41		41		41		41		
М І Ж	15	31	16	26	16	25	16	25	16	25	16	25	16	25	16	25	16	25	16	25	
отстр.+отп.	51		50		50		50		50		50		50		50		50		50		
М І Ж	20	31	24	26	25	25	25	25	25	25	25	25	25	25	25	25	25	25	25	25	
Отстрел	5		8		9		9		9		9		9		9		9		9		85
М І Ж	5	0	8	0	9	0	9	0	9	0	9	0	9	0	9	0	9	0	9	0	85   0
Фур.:КНЦ (т)	2.48		2.46		2.46		2.46		2.46		2.46		2.46		2.46		2.46		2.46		24.62

В И Д Д И В Е Ч : ГЛУХАР - П ДЛР СЛАВЕЙНО																						
Година	2026		2027		2028		2029		2030		2031		2032		2033		2034		2035		В с и ч к о	
прол.запас	36		40		40		40		40		40		40		40		40		40			
М I Ж	17	19	18	22	18	22	18	22	18	22	18	22	18	22	18	22	18	22	18	22		
пол.съот.	1	1.1	1	1.2	1	1.2	1	1.2	1	1.2	1	1.2	1	1.2	1	1.2	1	1.2	1	1.2		
КПРвс.ж.	1.00		1.00		1.00		1.00		1.00		1.00		1.00		1.00		1.00		1.00			
доставка	0		0		0		0		0		0		0		0		0		0			
М I Ж	0	0	0	0	0	0	0	0	0	0	0	0	0	0	0	0	0	0	0	0		
приплоди	20		22		22		22		22		22		22		22		22		22			
М I Ж	10	10	11	11	11	11	11	11	11	11	11	11	11	11	11	11	11	11	11	11		
ес.запас	56		62		62		62		62		62		62		62		62		62			
М I Ж	27	29	29	33	29	33	29	33	29	33	29	33	29	33	29	33	29	33	29	33		
отпад %	20		20		20		20		20		20		20		20		20		20			
отпад бр.	13		16		16		16		16		16		16		16		16		16			
М I Ж	6	7	5	11	5	11	5	11	5	11	5	11	5	11	5	11	5	11	5	11		
отстр.+отп.	16		22		22		22		22		22		22		22		22		22			
М I Ж	9	7	11	11	11	11	11	11	11	11	11	11	11	11	11	11	11	11	11	11		
Отстрел	3		6		6		6		6		6		6		6		6		6		57	
М I Ж	3	0	6	0	6	0	6	0	6	0	6	0	6	0	6	0	6	0	6	0	57	0
Фур.:КНЦ (т)	0.84		0.93		0.93		0.93		0.93		0.93		0.93		0.93		0.93		0.93		9.21	

В И Д Д И В Е Ч : ГЛУХАР - III ДЛР АСЕНОВГРАД																						
Година	2026		2027		2028		2029		2030		2031		2032		2033		2034		2035		В с и ч к о	
прол.запас	6		8		10		12		12		12		12		12		12		12			
М I Ж	2	4	3	5	4	6	5	7	5	7	5	7	5	7	5	7	5	7	5	7		
пол.съот.	1	2.0	1	1.7	1	1.5	1	1.4	1	1.4	1	1.4	1	1.4	1	1.4	1	1.4	1	1.4		
КПРвс.ж.	0.80		0.80		0.80		0.80		0.80		0.80		0.80		0.80		0.80		0.80			
доставка	0		0		0		0		0		0		0		0		0		0			
М I Ж	0	0	0	0	0	0	0	0	0	0	0	0	0	0	0	0	0	0	0	0		
приплоди	4		4		6		6		6		6		6		6		6		6			
М I Ж	2	2	2	2	3	3	3	3	3	3	3	3	3	3	3	3	3	3	3	3		
ес.запас	10		12		16		18		18		18		18		18		18		18			
М I Ж	4	6	5	7	7	9	8	10	8	10	8	10	8	10	8	10	8	10	8	10		
отпад %	20		20		20		20		20		20		20		20		20		20			
отпад бр.	2		2		4		5		5		5		5		5		5		5			
М I Ж	1	1	1	1	2	2	2	3	2	3	2	3	2	3	2	3	2	3	2	3		
отстр.+отп.	2		2		4		6		6		6		6		6		6		6			
М I Ж	1	1	1	1	2	2	3	3	3	3	3	3	3	3	3	3	3	3	3	3		
Отстрел	0		0		0		1		1		1		1		1		1		1		7	
М I Ж	0	0	0	0	0	0	1	0	1	0	1	0	1	0	1	0	1	0	1	0	7	0
Фур.:КНЦ (т)	0.15		0.18		0.24		0.27		0.27		0.27		0.27		0.27		0.27		0.27		2.46	

В И Д Д И В Е Ч : ГЛУХАР - 1 ЛР ЛЪКИ																						
Година	2026		2027		2028		2029		2030		2031		2032		2033		2034		2035		В с и ч к о	
прол.запас	16		17		20		20		20		20		20		20		20		20			
М I Ж	8	8	8	9	9	11	9	11	9	11	9	11	9	11	9	11	9	11	9	11		
пол.съот.	1	1.0	1	1.1	1	1.2	1	1.2	1	1.2	1	1.2	1	1.2	1	1.2	1	1.2	1	1.2		
КПРвс.ж.	0.80		0.80		0.80		0.80		0.80		0.80		0.80		0.80		0.80		0.80			
доставка	0		0		0		0		0		0		0		0		0		0			
М I Ж	0	0	0	0	0	0	0	0	0	0	0	0	0	0	0	0	0	0	0	0		
приплоди	6		8		10		10		10		10		10		10		10		10			
М I Ж	3	3	4	4	5	5	5	5	5	5	5	5	5	5	5	5	5	5	5	5		
ес.запас	22		25		30		30		30		30		30		30		30		30			
М I Ж	11	11	12	13	14	16	14	16	14	16	14	16	14	16	14	16	14	16	14	16		
отпад %	20		20		20		20		20		20		20		20		20		20			
отпад бр.	5		5		8		8		8		8		8		8		8		8			
М I Ж	3	2	3	2	3	5	3	5	3	5	3	5	3	5	3	5	3	5	3	5		
отстр.+отп.	5		5		10		10		10		10		10		10		10		10			
М I Ж	3	2	3	2	5	5	5	5	5	5	5	5	5	5	5	5	5	5	5	5		
Отстрел	0		0		2		2		2		2		2		2		2		2		16	
М I Ж	0	0	0	0	2	0	2	0	2	0	2	0	2	0	2	0	2	0	2	0	16	0
Фур.:КНЦ (т)	0.33		0.38		0.45		0.45		0.45		0.45		0.45		0.45		0.45		0.45		4.31	

В И Д Д И В Е Ч : ГЛУХАР -2 ЛР СРЕБРО																						
Година	2026		2027		2028		2029		2030		2031		2032		2033		2034		2035		В с и ч к о	
прол.запас	12		12		12		12		12		12		12		12		12		12			
М I Ж	6	6	5	7	5	7	5	7	5	7	5	7	5	7	5	7	5	7	5	7		
пол.съот.	1	1.0	1	1.4	1	1.4	1	1.4	1	1.4	1	1.4	1	1.4	1	1.4	1	1.4	1	1.4		
КПРвс.ж.	0.80		0.80		0.80		0.80		0.80		0.80		0.80		0.80		0.80		0.80			
доставка	0		0		0		0		0		0		0		0		0		0			
М I Ж	0	0	0	0	0	0	0	0	0	0	0	0	0	0	0	0	0	0	0	0		
приплоди	4		6		6		6		6		6		6		6		6		6			
М I Ж	2	2	3	3	3	3	3	3	3	3	3	3	3	3	3	3	3	3	3	3		
ес.запас	16		18		18		18		18		18		18		18		18		18			
М I Ж	8	8	8	10	8	10	8	10	8	10	8	10	8	10	8	10	8	10	8	10		
отпад %	20		20		20		20		20		20		20		20		20		20			
отпад бр.	4		5		5		5		5		5		5		5		5		5			
М I Ж	3	1	2	3	2	3	2	3	2	3	2	3	2	3	2	3	2	3	2	3		
отстр.+отп.	4		6		6		6		6		6		6		6		6		6			
М I Ж	3	1	3	3	3	3	3	3	3	3	3	3	3	3	3	3	3	3	3	3		
Отстрел	0		1		1		1		1		1		1		1		1		1		9	
М I Ж	0	0	1	0	1	0	1	0	1	0	1	0	1	0	1	0	1	0	1	0	9	0
Фур.:КНЦ (т)	0.24		0.27		0.27		0.27		0.27		0.27		0.27		0.27		0.27		0.27		2.67	

В И Д Д И В Е Ч : ГЛУХАР - 3 ЛР ЗДРАВЕЦ																						
Година	2026		2027		2028		2029		2030		2031		2032		2033		2034		2035		В с и ч к о	
прол.запас	26		29		29		30		30		30		30		30		30		30			
М I Ж	13	13	14	15	13	16	13	17	13	17	13	17	13	17	13	17	13	17	13	17		
пол.съот.	1	1.0	1	1.1	1	1.2	1	1.3	1	1.3	1	1.3	1	1.3	1	1.3	1	1.3	1	1.3		
КПРвс.ж.	0.80		0.80		0.80		0.80		0.80		0.80		0.80		0.80		0.80		0.80			
доставка	0		0		0		0		0		0		0		0		0		0			
М I Ж	0	0	0	0	0	0	0	0	0	0	0	0	0	0	0	0	0	0	0	0		
приплоди	10		10		12		12		12		12		12		12		12		12			
М I Ж	5	5	5	5	6	6	6	6	6	6	6	6	6	6	6	6	6	6	6	6		
ес.запас	36		39		41		42		42		42		42		42		42		42			
М I Ж	18	18	19	20	19	22	19	23	19	23	19	23	19	23	19	23	19	23	19	23		
отпад %	20		20		20		20		20		20		20		20		20		20			
отпад бр.	7		8		9		10		10		10		10		10		10		10			
М I Ж	4	3	4	4	4	5	4	6	4	6	4	6	4	6	4	6	4	6	4	6		
отстр.+отп.	7		10		11		12		12		12		12		12		12		12			
М I Ж	4	3	6	4	6	5	6	6	6	6	6	6	6	6	6	6	6	6	6	6		
Отстрел	0		2		2		2		2		2		2		2		2		2		18	
М I Ж	0	0	2	0	2	0	2	0	2	0	2	0	2	0	2	0	2	0	2	0	18	0
Фур.:КНЦ (т)	0.54		0.59		0.62		0.63		0.63		0.63		0.63		0.63		0.63		0.63		6.16	

В И Д Д И В Е Ч : ЗАЕК - І ДЛР КОРМИСОШ																					
Година	2026		2027		2028		2029		2030		2031		2032		2033		2034		2035		В с и ч к о
прол.запас	106		126		156		186		216		246		286		326		376		436		
М І Ж	53	53	63	63	78	78	93	93	108	108	123	123	143	143	163	163	188	188	218	218	
пол.сътот.	1	1.0	1	1.0	1	1.0	1	1.0	1	1.0	1	1.0	1	1.0	1	1.0	1	1.0	1	1.0	
КПРоб.з.	0.40		0.40		0.40		0.40		0.40		0.40		0.40		0.40		0.40		0.40		
доставка	0		0		0		0		0		0		0		0		0		0		
М І Ж	0	0	0	0	0	0	0	0	0	0	0	0	0	0	0	0	0	0	0	0	
приплоди	50		60		70		80		90		100		120		140		160		180		
М І Ж	25	25	30	30	35	35	40	40	45	45	50	50	60	60	70	70	80	80	90	90	
ес.запас	156		186		226		266		306		346		406		466		536		616		
М І Ж	78	78	93	93	113	113	133	133	153	153	173	173	203	203	233	233	268	268	308	308	
отпад %	20		20		20		20		20		20		20		20		20		20		
отпад бр.	30		30		40		50		60		60		80		90		100		120		
М І Ж	15	15	15	15	20	20	25	25	30	30	30	30	40	40	45	45	50	50	60	60	
отстр.+отп.	30		30		40		50		60		60		80		90		100		120		
М І Ж	15	15	15	15	20	20	25	25	30	30	30	30	40	40	45	45	50	50	60	60	
Отстрел	0		0		0		0		0		0		0		0		0		0		0
М І Ж	0	0	0	0	0	0	0	0	0	0	0	0	0	0	0	0	0	0	0	0	0
Фур.:КНЦ (т)	0.23		0.28		0.33		0.39		0.44		0.51		0.59		0.68		0.78		0.89		5.12
ГРБ (т)	0.45		0.56		0.67		0.78		0.89		1.03		1.17		1.35		1.57		1.79		10.26
СЧН (т)	0.45		0.56		0.67		0.78		0.89		1.03		1.17		1.35		1.57		1.79		10.26
Сол (кг)	8.8		10.9		13.0		15.1		17.2		20.0		22.8		26.3		30.5		34.7		199.3



В И Д Д И В Е Ч : ЗАЕК - П Д Л Р С Л А В Е Й Н О																					
Година	2026		2027		2028		2029		2030		2031		2032		2033		2034		2035		В с и ч к о
прол.запас	14		24		34		44		54		74		84		104		124		144		
М І Ж	7	7	12	12	17	17	22	22	27	27	37	37	42	42	52	52	62	62	72	72	
пол.съот.	1	1.0	1	1.0	1	1.0	1	1.0	1	1.0	1	1.0	1	1.0	1	1.0	1	1.0	1	1.0	
КПРоб.з.	0.40		0.40		0.40		0.40		0.40		0.40		0.40		0.40		0.40		0.40		
доставка	0		0		0		0		0		0		0		0		0		0		
М І Ж	0	0	0	0	0	0	0	0	0	0	0	0	0	0	0	0	0	0	0	0	
приплоди	10		10		20		20		30		30		40		50		50		60		
М І Ж	5	5	5	5	10	10	10	10	15	15	15	15	20	20	25	25	25	25	30	30	
ес.запас	24		34		54		64		84		104		124		154		174		204		
М І Ж	12	12	17	17	27	27	32	32	42	42	52	52	62	62	77	77	87	87	102	102	
отпад %	20		20		20		20		20		20		20		20		20		20		
отпад бр.	0		0		10		10		10		20		20		30		30		40		
М І Ж	0	0	0	0	5	5	5	5	5	5	10	10	10	10	15	15	15	15	20	20	
отстр.+отп.	0		0		10		10		10		20		20		30		30		40		
М І Ж	0	0	0	0	5	5	5	5	5	5	10	10	10	10	15	15	15	15	20	20	
Отстрел	0		0		0		0		0		0		0		0		0		0		0
М І Ж	0	0	0	0	0	0	0	0	0	0	0	0	0	0	0	0	0	0	0	0	0
Фур.:КНЦ (т)	0.04		0.06		0.08		0.10		0.13		0.15		0.19		0.22		0.26		0.30		1.53
ГРБ (т)	0.09		0.12		0.16		0.19		0.27		0.30		0.37		0.45		0.52		0.59		3.06
СЧН (т)	0.09		0.12		0.16		0.19		0.27		0.30		0.37		0.45		0.52		0.59		3.06
Сол (кг)	1.7		2.4		3.1		3.8		5.2		5.9		7.3		8.7		10.1		11.5		59.7

В И Д Д И В Е Ч : ЗАЕК - III ДЛР АСЕНОВГРАД																					
Година	2026		2027		2028		2029		2030		2031		2032		2033		2034		2035		В с и ч к о
прол.запас	74		84		104		124		140		140		140		140		140		140		
М I Ж	37	37	42	42	52	52	62	62	70	70	70	70	70	70	70	70	70	70	70	70	
пол.съот.	1	1.0	1	1.0	1	1.0	1	1.0	1	1.0	1	1.0	1	1.0	1	1.0	1	1.0	1	1.0	
КПРоб.з.	0.40		0.40		0.40		0.40		0.40		0.40		0.40		0.40		0.40		0.40		
доставка	0		0		0		0		0		0		0		0		0		0		
М I Ж	0	0	0	0	0	0	0	0	0	0	0	0	0	0	0	0	0	0	0	0	
приплоди	30		40		50		50		60		60		60		60		60		60		
М I Ж	15	15	20	20	25	25	25	25	30	30	30	30	30	30	30	30	30	30	30	30	
ес.запас	104		124		154		174		200		200		200		200		200		200		
М I Ж	52	52	62	62	77	77	87	87	100	100	100	100	100	100	100	100	100	100	100	100	
отпад %	20		20		20		20		20		20		20		20		20		20		
отпад бр.	20		20		30		30		40		40		40		40		40		40		
М I Ж	10	10	10	10	15	15	15	15	20	20	20	20	20	20	20	20	20	20	20	20	
отстр.+отп.	20		20		30		34		60		60		60		60		60		60		
М I Ж	10	10	10	10	15	15	17	17	30	30	30	30	30	30	30	30	30	30	30	30	
Отстрел	0		0		0		4		20		20		20		20		20		20		124
М I Ж	0	0	0	0	0	0	2	2	10	10	10	10	10	10	10	10	10	10	10	10	62 62
Фур.:КНЦ (т)	0.15		0.19		0.22		0.25		0.25		0.25		0.25		0.25		0.25		0.25		2.31
ГРБ (т)	0.30		0.37		0.45		0.50		0.50		0.50		0.50		0.50		0.50		0.50		4.62
СЧН (т)	0.30		0.37		0.45		0.50		0.50		0.50		0.50		0.50		0.50		0.50		4.62
Сол (кг)	5.9		7.3		8.7		9.8		9.8		9.8		9.8		9.8		9.8		9.8		90.5

В И Д Д И В Е Ч : ЗАЕК - 1 ЛР ЛЪКИ																						
Година	2026		2027		2028		2029		2030		2031		2032		2033		2034		2035		В с и ч к о	
прол.запас	130		150		160		170		180		180		180		180		180		180			
М I Ж	65	65	75	75	80	80	85	85	90	90	90	90	90	90	90	90	90	90	90	90		
пол.съот.	1	1.0	1	1.0	1	1.0	1	1.0	1	1.0	1	1.0	1	1.0	1	1.0	1	1.0	1	1.0		
КПРоб.з.	0.40		0.40		0.40		0.40		0.40		0.40		0.40		0.40		0.40		0.40			
доставка	0		0		0		0		0		0		0		0		0		0			
М I Ж	0	0	0	0	0	0	0	0	0	0	0	0	0	0	0	0	0	0	0	0		
приплоди	60		60		70		70		80		80		80		80		80		80			
М I Ж	30	30	30	30	35	35	35	35	40	40	40	40	40	40	40	40	40	40	40	40		
ес.запас	190		210		230		240		260		260		260		260		260		260			
М I Ж	95	95	105	105	115	115	120	120	130	130	130	130	130	130	130	130	130	130	130	130		
отпад %	20		20		20		20		20		20		20		20		20		20			
отпад бр.	30		40		40		40		50		50		50		50		50		50			
М I Ж	15	15	20	20	20	20	20	20	25	25	25	25	25	25	25	25	25	25	25	25		
отстр.+отп.	40		50		60		60		80		80		80		80		80		80			
М I Ж	20	20	25	25	30	30	30	30	40	40	40	40	40	40	40	40	40	40	40	40		
Отстрел	10		10		20		20		30		30		30		30		30		30		240	
М I Ж	5	5	5	5	10	10	10	10	15	15	15	15	15	15	15	15	15	15	15	15	120	120
Фур.:КНЦ (т)	0.27		0.29		0.31		0.32		0.32		0.32		0.32		0.32		0.32		0.32		3.11	
ГРБ (т)	0.54		0.58		0.61		0.65		0.65		0.65		0.65		0.65		0.65		0.65		6.28	
СЧН (т)	0.54		0.58		0.61		0.65		0.65		0.65		0.65		0.65		0.65		0.65		6.28	
Сол (кг)	10.5		11.2		11.9		12.6		12.6		12.6		12.6		12.6		12.6		12.6		121.8	

В И Д Д И В Е Ч : ЗАЕК - 2 ЛР СРЕБРО																						
Година	2026		2027		2028		2029		2030		2031		2032		2033		2034		2035		В с и ч к о	
прол.запас	80		80		80		80		80		80		80		80		80		80			
М І Ж	40	40	40	40	40	40	40	40	40	40	40	40	40	40	40	40	40	40	40	40		
пол.сътот.	1	1.0	1	1.0	1	1.0	1	1.0	1	1.0	1	1.0	1	1.0	1	1.0	1	1.0	1	1.0		
КПРоб.з.	0.40		0.40		0.40		0.40		0.40		0.40		0.40		0.40		0.40		0.40			
доставка	0		0		0		0		0		0		0		0		0		0			
М І Ж	0	0	0	0	0	0	0	0	0	0	0	0	0	0	0	0	0	0	0	0		
приплоди	40		40		40		40		40		40		40		40		40		40			
М І Ж	20	20	20	20	20	20	20	20	20	20	20	20	20	20	20	20	20	20	20	20		
ес.запас	120		120		120		120		120		120		120		120		120		120			
М І Ж	60	60	60	60	60	60	60	60	60	60	60	60	60	60	60	60	60	60	60	60		
отпад %	20		20		20		20		20		20		20		20		20		20			
отпад бр.	20		20		20		20		20		20		20		20		20		20			
М І Ж	10	10	10	10	10	10	10	10	10	10	10	10	10	10	10	10	10	10	10	10		
отстр.+отп.	40		40		40		40		40		40		40		40		40		40			
М І Ж	20	20	20	20	20	20	20	20	20	20	20	20	20	20	20	20	20	20	20	20		
Отстрел	20		20		20		20		20		20		20		20		20		20		200	
М І Ж	10	10	10	10	10	10	10	10	10	10	10	10	10	10	10	10	10	10	10	10	100	100
Фур.:КНЦ (т)	0.14		0.14		0.14		0.14		0.14		0.14		0.14		0.14		0.14		0.14		1.40	
ГРБ (т)	0.29		0.29		0.29		0.29		0.29		0.29		0.29		0.29		0.29		0.29		2.90	
СЧН (т)	0.29		0.29		0.29		0.29		0.29		0.29		0.29		0.29		0.29		0.29		2.90	
Сол (кг)	5.6		5.6		5.6		5.6		5.6		5.6		5.6		5.6		5.6		5.6		56.0	

В И Д Д И В Е Ч : ЗАЕК - 3 ЛР ЗДРАВЕЦ																					
Година	2026		2027		2028		2029		2030		2031		2032		2033		2034		2035		В с и ч к о
прол.запас	70		70		70		70		70		70		70		70		70		70		
М I Ж	35	35	35	35	35	35	35	35	35	35	35	35	35	35	35	35	35	35	35		
пол.съот.	1	1.0	1	1.0	1	1.0	1	1.0	1	1.0	1	1.0	1	1.0	1	1.0	1	1.0	1	1.0	
КПРоб.з.	0.40		0.40		0.40		0.40		0.40		0.40		0.40		0.40		0.40		0.40		
доставка	0		0		0		0		0		0		0		0		0		0		
М I Ж	0	0	0	0	0	0	0	0	0	0	0	0	0	0	0	0	0	0	0		
приплоди	30		30		30		30		30		30		30		30		30		30		
М I Ж	15	15	15	15	15	15	15	15	15	15	15	15	15	15	15	15	15	15	15		
ес.запас	100		100		100		100		100		100		100		100		100		100		
М I Ж	50	50	50	50	50	50	50	50	50	50	50	50	50	50	50	50	50	50	50		
отпад %	20		20		20		20		20		20		20		20		20		20		
отпад бр.	20		20		20		20		20		20		20		20		20		20		
М I Ж	10	10	10	10	10	10	10	10	10	10	10	10	10	10	10	10	10	10	10		
отстр.+отп.	30		30		30		30		30		30		30		30		30		30		
М I Ж	15	15	15	15	15	15	15	15	15	15	15	15	15	15	15	15	15	15	15		
Отстрел	10		10		10		10		10		10		10		10		10		10		100
М I Ж	5	5	5	5	5	5	5	5	5	5	5	5	5	5	5	5	5	5	5	50 50	
Фур.:КНЦ (т)	0.13		0.13		0.13		0.13		0.13		0.13		0.13		0.13		0.13		0.13		1.30
ГРБ (т)	0.25		0.25		0.25		0.25		0.25		0.25		0.25		0.25		0.25		0.25		2.50
СЧН (т)	0.25		0.25		0.25		0.25		0.25		0.25		0.25		0.25		0.25		0.25		2.50
Сол (кг)	4.9		4.9		4.9		4.9		4.9		4.9		4.9		4.9		4.9		4.9		49.0

В И Д Д И В Е Ч : КЕКЛИК - І ДЛР КОРМИСОШ																					
Година	2026		2027		2028		2029		2030		2031		2032		2033		2034		2035		В с и ч к о
прол.запас	40		70		100		120		140		140		140		140		140		140		
М І Ж	20	20	35	35	50	50	60	60	70	70	70	70	70	70	70	70	70	70	70	70	
пол.сътот.	1	1.0	1	1.0	1	1.0	1	1.0	1	1.0	1	1.0	1	1.0	1	1.0	1	1.0	1	1.0	
КПРоб.з.	0.60		0.60		0.60		0.60		0.60		0.60		0.60		0.60		0.60		0.60		
доставка	30		30		30		30		30		30		30		30		30		30		300
М І Ж	15	15	15	15	15	15	15	15	15	15	15	15	15	15	15	15	15	15	15	15	150 150
приплоди	30		50		60		80		90		90		90		90		90		90		
М І Ж	15	15	25	25	30	30	40	40	45	45	45	45	45	45	45	45	45	45	45	45	
ес.запас	100		150		190		230		260		260		260		260		260		260		
М І Ж	50	50	75	75	95	95	115	115	130	130	130	130	130	130	130	130	130	130	130	130	
отпад %	30		30		30		30		30		30		30		30		30		30		
отпад бр.	30		50		60		70		80		80		80		80		80		80		
М І Ж	15	15	25	25	30	30	35	35	40	40	40	40	40	40	40	40	40	40	40	40	
отстр.+отп.	30		50		70		90		120		120		120		120		120		120		
М І Ж	15	15	25	25	35	35	45	45	60	60	60	60	60	60	60	60	60	60	60	60	
Отстрел	0		0		10		20		40		40		40		40		40		40		270
М І Ж	0	0	0	0	5	5	10	10	20	20	20	20	20	20	20	20	20	20	20	20	135 135
Фур.:КНЦ (т)	0.23		0.34		0.43		0.52		0.59		0.59		0.59		0.59		0.59		0.59		5.06

В И Д Д И В Е Ч : КЕКЛИК - Ш ДЛР АСЕНОВГРАД																					
Година	2026		2027		2028		2029		2030		2031		2032		2033		2034		2035		В с и ч к о
прол.запас	50		60		60		60		60		60		60		60		60		60		
М I Ж	25	25	30	30	30	30	30	30	30	30	30	30	30	30	30	30	30	30	30		
пол.съот.	1	1.0	1	1.0	1	1.0	1	1.0	1	1.0	1	1.0	1	1.0	1	1.0	1	1.0	1	1.0	
КПРоб.з.	0.60		0.60		0.60		0.60		0.60		0.60		0.60		0.60		0.60		0.60		
доставка	30		30		30		30		30		30		30		30		30		30		300
М I Ж	15	15	15	15	15	15	15	15	15	15	15	15	15	15	15	15	15	15	15	15	150 150
приплоди	30		40		40		40		40		40		40		40		40		40		
М I Ж	15	15	20	20	20	20	20	20	20	20	20	20	20	20	20	20	20	20	20	20	
ес.запас	110		130		130		130		130		130		130		130		130		130		
М I Ж	55	55	65	65	65	65	65	65	65	65	65	65	65	65	65	65	65	65	65	65	
отпад %	30		30		30		30		30		30		30		30		30		30		
отпад бр.	30		40		40		40		40		40		40		40		40		40		
М I Ж	15	15	20	20	20	20	20	20	20	20	20	20	20	20	20	20	20	20	20	20	
отстр.+отп.	50		70		70		70		70		70		70		70		70		70		
М I Ж	25	25	35	35	35	35	35	35	35	35	35	35	35	35	35	35	35	35	35	35	
Отстрел	20		30		30		30		30		30		30		30		30		30		290
М I Ж	10	10	15	15	15	15	15	15	15	15	15	15	15	15	15	15	15	15	15	15	145 145
Фур.:КНЦ (т)	0.25		0.29		0.29		0.29		0.29		0.29		0.29		0.29		0.29		0.29		2.86

В И Д Д И В Е Ч : КЕКЛИК - 1 ЛР ЛЪКИ																					
Година	2026		2027		2028		2029		2030		2031		2032		2033		2034		2035		В с и ч к о
прол.запас	0		20		40		50		50		50		50		50		50		50		
М I Ж	0	0	10	10	20	20	25	25	25	25	25	25	25	25	25	25	25	25	25	25	
пол.съот.			1	1.0	1	1.0	1	1.0	1	1.0	1	1.0	1	1.0	1	1.0	1	1.0	1	1.0	
КПРоб.з.	0.60		0.60		0.60		0.60		0.60		0.60		0.60		0.60		0.60		0.60		
доставка	30		30		30		30		30		30		30		30		30		30		300
М I Ж	15	15	15	15	15	15	15	15	15	15	15	15	15	15	15	15	15	15	15	15	150 150
приплоди	0		20		30		30		30		30		30		30		30		30		
М I Ж	0	0	10	10	15	15	15	15	15	15	15	15	15	15	15	15	15	15	15	15	
ес.запас	30		70		100		110		110		110		110		110		110		110		
М I Ж	15	15	35	35	50	50	55	55	55	55	55	55	55	55	55	55	55	55	55	55	
отпад %	30		30		30		30		30		30		30		30		30		30		
отпад бр.	10		20		30		30		30		30		30		30		30		30		
М I Ж	5	5	10	10	15	15	15	15	15	15	15	15	15	15	15	15	15	15	15	15	
отстр.+отп.	10		30		50		60		60		60		60		60		60		60		
М I Ж	5	5	15	15	25	25	30	30	30	30	30	30	30	30	30	30	30	30	30	30	
Отстрел	0		10		20		30		30		30		30		30		30		30		240
М I Ж	0	0	5	5	10	10	15	15	15	15	15	15	15	15	15	15	15	15	15	15	120 120
Фур.:КНЦ (т)	0.07		0.16		0.23		0.25		0.25		0.25		0.25		0.25		0.25		0.25		2.21



В И Д Д И В Е Ч : КЕКЛИК - 2 ЛР СРЕБРО																					
Година	2025		2026		2027		2028		2029		2030		2031		2032		2033		2034		В с и ч к о
прол.запас	10		20		20		20		20		20		20		20		20		20		
М I Ж	5	5	10	10	10	10	10	10	10	10	10	10	10	10	10	10	10	10	10	10	
пол.съот.	1	1.0	1	1.0	1	1.0	1	1.0	1	1.0	1	1.0	1	1.0	1	1.0	1	1.0	1	1.0	
КПРоб.з.	0.60		0.60		0.60		0.60		0.60		0.60		0.60		0.60		0.60		0.60		
доставка	20		20		20		20		20		20		20		20		20		20		200
М I Ж	10	10	10	10	10	10	10	10	10	10	10	10	10	10	10	10	10	10	10	10	100 100
приплоди	10		20		20		20		20		20		20		20		20		20		
М I Ж	5	5	10	10	10	10	10	10	10	10	10	10	10	10	10	10	10	10	10	10	
ес.запас	40		60		60		60		60		60		60		60		60		60		
М I Ж	20	20	30	30	30	30	30	30	30	30	30	30	30	30	30	30	30	30	30	30	
отпад %	30		30		30		30		30		30		30		30		30		30		
отпад бр.	10		20		20		20		20		20		20		20		20		20		
М I Ж	5	5	10	10	10	10	10	10	10	10	10	10	10	10	10	10	10	10	10	10	
отстр.+отп.	20		40		40		40		40		40		40		40		40		40		
М I Ж	10	10	20	20	20	20	20	20	20	20	20	20	20	20	20	20	20	20	20	20	
Отстрел	10		20		20		20		20		20		20		20		20		20		190
М I Ж	5	5	10	10	10	10	10	10	10	10	10	10	10	10	10	10	10	10	10	10	95 95
Фур.:КНЦ (т)	0.09		0.14		0.14		0.14		0.14		0.14		0.14		0.14		0.14		0.14		1.35

В И Д Д И В Е Ч : КЕКЛИК - 3 ЛР ЗДРАВЕЦ																					
Година	2026		2027		2028		2029		2030		2031		2032		2033		2034		2035		В с и ч к о
прол.запас	10		10		10		10		10		10		10		10		10		10		
М I Ж	5	5	5	5	5	5	5	5	5	5	5	5	5	5	5	5	5	5	5	5	
пол.съот.	1	1.0	1	1.0	1	1.0	1	1.0	1	1.0	1	1.0	1	1.0	1	1.0	1	1.0	1	1.0	
КПРоб.з.	0.60		0.60		0.60		0.60		0.60		0.60		0.60		0.60		0.60		0.60		
доставка	10		10		10		10		10		10		10		10		10		10		100
М I Ж	5	5	5	5	5	5	5	5	5	5	5	5	5	5	5	5	5	5	5	5	50 50
приплоди	10		10		10		10		10		10		10		10		10		10		
М I Ж	5	5	5	5	5	5	5	5	5	5	5	5	5	5	5	5	5	5	5	5	
ес.запас	30		30		30		30		30		30		30		30		30		30		
М I Ж	15	15	15	15	15	15	15	15	15	15	15	15	15	15	15	15	15	15	15	15	
отпад %	30		30		30		30		30		30		30		30		30		30		
отпад бр.	10		10		10		10		10		10		10		10		10		10		
М I Ж	5	5	5	5	5	5	5	5	5	5	5	5	5	5	5	5	5	5	5	5	
отстр.+отп.	20		20		20		20		20		20		20		20		20		20		
М I Ж	10	10	10	10	10	10	10	10	10	10	10	10	10	10	10	10	10	10	10	10	
Отстрел	10		10		10		10		10		10		10		10		10		10		100
М I Ж	5	5	5	5	5	5	5	5	5	5	5	5	5	5	5	5	5	5	5	5	50 50
Фур.:КНЦ (т)	0.07		0.07		0.07		0.07		0.07		0.07		0.07		0.07		0.07		0.07		0.70

В И Д Д И В Е Ч : ЯРЕБИЦА - Ш ДЛР АСЕНОВГРАД																						
Година	2026		2027		2028		2029		2030		2031		2032		2033		2034		2035		В с и ч к о	
прол.запас	20		20		20		20		20		20		20		20		20		20			
М І Ж	10	10	10	10	10	10	10	10	10	10	10	10	10	10	10	10	10	10	10	10	10	
пол.сътот.	1	1.0	1	1.0	1	1.0	1	1.0	1	1.0	1	1.0	1	1.0	1	1.0	1	1.0	1	1.0	1	1.0
КПРоб.з.	0.60		0.60		0.60		0.60		0.60		0.60		0.60		0.60		0.60		0.60			
доставка	20		20		20		20		20		20		20		20		20		20		200	
М І Ж	10	10	10	10	10	10	10	10	10	10	10	10	10	10	10	10	10	10	10	10	10	100 100
приплоди	20		20		20		20		20		20		20		20		20		20			
М І Ж	10	10	10	10	10	10	10	10	10	10	10	10	10	10	10	10	10	10	10	10	10	
ес.запас	60		60		60		60		60		60		60		60		60		60			
М І Ж	30	30	30	30	30	30	30	30	30	30	30	30	30	30	30	30	30	30	30	30	30	
отпад %	30		30		30		30		30		30		30		30		30		30			
отпад бр.	20		20		20		20		20		20		20		20		20		20			
М І Ж	10	10	10	10	10	10	10	10	10	10	10	10	10	10	10	10	10	10	10	10	10	
отстр.+отп.	40		40		40		40		40		40		40		40		40		40			
М І Ж	20	20	20	20	20	20	20	20	20	20	20	20	20	20	20	20	20	20	20	20	20	
Отстрел	20		20		20		20		20		20		20		20		20		20		200	
М І Ж	10	10	10	10	10	10	10	10	10	10	10	10	10	10	10	10	10	10	10	10	10	100 100
Фур.:КНЦ (т)	0.14		0.14		0.14		0.14		0.14		0.14		0.14		0.14		0.14		0.14		1.40	

В И Д Д И В Е Ч : ЯРЕБИЦА - 1 ЛР ЛЪКИ																					
Година	2026		2027		2028		2029		2030		2031		2032		2033		2034		2035		В с и ч к о
прол.запас	14		30		40		40		40		40		40		40		40		40		
М I Ж	7	7	15	15	20	20	20	20	20	20	20	20	20	20	20	20	20	20	20	20	
пол.съот.	1	1.0	1	1.0	1	1.0	1	1.0	1	1.0	1	1.0	1	1.0	1	1.0	1	1.0	1	1.0	
КПРоб.з.	0.60		0.60		0.60		0.60		0.60		0.60		0.60		0.60		0.60		0.60		
доставка	20		20		20		20		20		20		20		20		20		20		200
М I Ж	10	10	10	10	10	10	10	10	10	10	10	10	10	10	10	10	10	10	10	10	100 100
приплоди	10		20		30		30		30		30		30		30		30		30		
М I Ж	5	5	10	10	15	15	15	15	15	15	15	15	15	15	15	15	15	15	15	15	
ес.запас	44		70		90		90		90		90		90		90		90		90		
М I Ж	22	22	35	35	45	45	45	45	45	45	45	45	45	45	45	45	45	45	45	45	
отпад %	30		30		30		30		30		30		30		30		30		30		
отпад бр.	10		20		30		30		30		30		30		30		30		30		
М I Ж	5	5	10	10	15	15	15	15	15	15	15	15	15	15	15	15	15	15	15	15	
отстр.+отп.	14		30		50		50		50		50		50		50		50		50		
М I Ж	7	7	15	15	25	25	25	25	25	25	25	25	25	25	25	25	25	25	25	25	
Отстрел	4		10		20		20		20		20		20		20		20		20		174
М I Ж	2	2	5	5	10	10	10	10	10	10	10	10	10	10	10	10	10	10	10	10	87 87
Фур.:КНЦ (т)	0.10		0.16		0.20		0.20		0.20		0.20		0.20		0.20		0.20		0.20		1.86

В И Д Д И В Е Ч : ЯРЕБИЦА - 2 ЛР СРЕБРО																					
Година	2025		2026		2027		2028		2029		2030		2031		2032		2033		2034		В с и ч к о
прол.запас	10		20		20		20		20		20		20		20		20		20		
М I Ж	5	5	10	10	10	10	10	10	10	10	10	10	10	10	10	10	10	10	10	10	
пол.съот.	1	1.0	1	1.0	1	1.0	1	1.0	1	1.0	1	1.0	1	1.0	1	1.0	1	1.0	1	1.0	
КПРоб.з.	0.60		0.60		0.60		0.60		0.60		0.60		0.60		0.60		0.60		0.60		
доставка	20		20		20		20		20		20		20		20		20		20		200
М I Ж	10	10	10	10	10	10	10	10	10	10	10	10	10	10	10	10	10	10	10	10	100 100
приплоди	10		20		20		20		20		20		20		20		20		20		
М I Ж	5	5	10	10	10	10	10	10	10	10	10	10	10	10	10	10	10	10	10	10	
ес.запас	40		60		60		60		60		60		60		60		60		60		
М I Ж	20	20	30	30	30	30	30	30	30	30	30	30	30	30	30	30	30	30	30	30	
отпад %	30		30		30		30		30		30		30		30		30		30		
отпад бр.	10		20		20		20		20		20		20		20		20		20		
М I Ж	5	5	10	10	10	10	10	10	10	10	10	10	10	10	10	10	10	10	10	10	
отстр.+отп.	20		40		40		40		40		40		40		40		40		40		
М I Ж	10	10	20	20	20	20	20	20	20	20	20	20	20	20	20	20	20	20	20	20	
Отстрел	10		20		20		20		20		20		20		20		20		20		190
М I Ж	5	5	10	10	10	10	10	10	10	10	10	10	10	10	10	10	10	10	10	10	95 95
Фур.:КНЦ (т)	0.09		0.14		0.14		0.14		0.14		0.14		0.14		0.14		0.14		0.14		1.35

В И Д Д И В Е Ч : ЯРЕБИЦА - 3 ЛР ЗДРАВЕЦ																					
Година	2026		2027		2028		2029		2030		2031		2032		2033		2034		2035		В с и ч к о
прол.запас	10		10		10		10		10		10		10		10		10		10		
М I Ж	5	5	5	5	5	5	5	5	5	5	5	5	5	5	5	5	5	5	5	5	
пол.съот.	1	1.0	1	1.0	1	1.0	1	1.0	1	1.0	1	1.0	1	1.0	1	1.0	1	1.0	1	1.0	
КПРоб.з.	0.60		0.60		0.60		0.60		0.60		0.60		0.60		0.60		0.60		0.60		
доставка	10		10		10		10		10		10		10		10		10		10		100
М I Ж	5	5	5	5	5	5	5	5	5	5	5	5	5	5	5	5	5	5	5	5	50 50
приплоди	10		10		10		10		10		10		10		10		10		10		
М I Ж	5	5	5	5	5	5	5	5	5	5	5	5	5	5	5	5	5	5	5	5	
ес.запас	30		30		30		30		30		30		30		30		30		30		
М I Ж	15	15	15	15	15	15	15	15	15	15	15	15	15	15	15	15	15	15	15	15	
отпад %	30		30		30		30		30		30		30		30		30		30		
отпад бр.	10		10		10		10		10		10		10		10		10		10		
М I Ж	5	5	5	5	5	5	5	5	5	5	5	5	5	5	5	5	5	5	5	5	
отстр.+отп.	20		20		20		20		20		20		20		20		20		20		
М I Ж	10	10	10	10	10	10	10	10	10	10	10	10	10	10	10	10	10	10	10	10	
Отстрел	10		10		10		10		10		10		10		10		10		10		100
М I Ж	5	5	5	5	5	5	5	5	5	5	5	5	5	5	5	5	5	5	5	5	50 50
Фур.:КНЦ (т)	0.07		0.07		0.07		0.07		0.07		0.07		0.07		0.07		0.07		0.07		0.70

### 3. Формиране на едродивечовите запаси по пол и възраст.

Оптималните полововъзрастови структури на запасите от едър дивеч с численост над 50 (петдесет) броя са разработени графично и таблично, следвайки общата структура по райони. Те са по възрастови групи, при достигнат допустим запас. В графичното изображение със знака „+” са отразени процентите на наличните живи индивиди след раждането на приплодите и със знак „0” - процентите на предвидените за отстрел и отпад, равен на ежегодния прираст. Събрани двата вида означения отразяват общия есенен запас, а само със знак „+” - предвидените да останат живи на следващата пролет за формиране на допустимия запас. Постигането и поддържането на оптималните полови и възрастови структури на едродивечовите запаси ще се осъществи чрез естествения прираст, отпад и селекционния отстрел.

За да има постоянно и равномерно ползване, трябва да се спазва планираната средна отстрелна възраст ( $Bo$ ), която при достигнат допустим запас е в пряка обратно-пропорционална зависимост с коефициента на прираст върху общия запас:

$$Bo = 1/K(пр/об.з)$$

Отстрел различен от предвидения ще доведе до отклонение от планираната средна възраст на съответния запас, както и до промяна на прираста и възрастовата му структура. На практика трудно се осъществява поддържането на планираната средна възраст на дивечовите запаси. За целта е необходимо своевременно да се определя отклонението ѝ от плановата възрастова стойност. Направеното отклонение може да се отстрани чрез съответен отстрел през следващата година, като се изчисли по формулата:

$$X = (ф.Bo - Bo) / Bo, \text{ в която:}$$

$X$  - отклонение от планираната средна възраст,

$ф.Bo$  - фактическа средна отстр. възраст,

$Bo$  - планирана средна отстрелна възраст.

За да може да се проследи динамиката в развитието на отделните запаси, е необходимо освен пролетна таксация да се извършват и допълнителни наблюдения на дивеча, резултатите от които (брой на животните по пол, възраст и състояние) ще бъдат реална основа за определяне на половата и възрастова структури на ловните видове. Подборно-селекционният отстрел да се извършва от добре подготвени и имащи право на това лица, в присъствието на съответните длъжностни кадри, при задължителното прецизно спазване на конкретните принципи на подборен отстрел за съответния вид дивеч.

### 4. Ограничаване на миграцията и опресняване на кръвта.

Изпълнението на предвидените ловностопански мероприятия до голяма степен се явява основен фактор за целогодишно задържане на дивеча в ловностопанските райони. Основно средство за ограничаване на нежелани миграционни процеси е съсредоточването на биотехническите съоръжения и фуражната база във вътрешността на районите (доколкото това е възможно). Целесъобразно е в граничните им 150 метрови ивици да не се извършват ловностопански мероприятия (подхранване и други). По този начин значително ще се намалят и повредите върху селскостопанските култури. Друг важен фактор, оказващ определящо влияние за ограничаване на принудителната миграция е осигуряване спокойствие на дивеча. За целта да не се допуска паша на домашен добитък в близост до съоръженията за подхранването му. Паша по периферията на горските масиви няма да окаже съществено отрицателно влияние, ако стадата не са придружавани от кучета или последните са обезопасени със специално предвидени за целта спъвачки. Стриктно да се спазват предвидените в горскостопанския план норми и ограничения, касаещи пашата на домашния добитък, за осигуряване на което да се осигури ефективен контакт между охраната на горското стопанство и местната власт. Около хижи и други посещавани от хора места в района на ТП „ДЛС Кормисош” да се определят площи, разрешени за паркиране и палене на огън и стриктно да се контролира спазването на този режим. Провеждането на горскостопанските мероприятия да се съобразява със сватбения и родилен период на дивеча.

Опресняването на кръвта за ловните запаси на свобода ще се осъществява преди всичко на базата на базата на процесите от спокойната, естествена миграция на дивеча - пряко следствие от сравнително високите числености на всички видове дивеч в района, както и на добрия свободен контакт със запасите от съседните стопанства. В пряка зависимост от конкретните финансови възможности е препоръчително да се внасят разплодници с добри трофейни качества, за предпочитане от други със сходни по параметри райони на страната. За преодоляване на психическия стрес от транспорта и адаптиране към местните условия, по преценка от стопанисващите дивеча и одобрено от Комисията по ловно стопанство към ТП „ДЛС Кормисош” е целесъобразно да се изградят оптимален брой временни карантинни двора с големина около 5 ха, където внесените екземпляри да престояват минимум около 50 - 60 дни до раждането на приплодите. Преди да се пуснат на свобода, животните трябва да бъдат маркирани с ясно видими знаци, за да се предпазят впоследствие от преждевременен отстрел.

В рамките на двете БИСД администриращ фактор регулиращ миграцията се явява самата ограда на съоръженията. Опресняването на кръвта на видовете ще се осъществява на базата на предвидените задължителни доставки по планова схема посочена в перспективите за развитие на дивечовите запаси (Таблица № 7) от настоящия Ловностопански план. За контрол на дивечовия генофонд, предвидените за разселване екземпляри да бъдат надлежно освидетелствувани със съответния сертификат.





## БЛАГОРОДЕН ЕЛЕН на свобода ТП ДЛС КОРМИСОШ - ОПТИМАЛНА СТРУКТУРА

	МЪЖКИ				ГОДИНИ	ЖЕНСКИ				
					0 12					
					+ 11					
					0 + 10	0 0				
					+ + 9	+ + 0				
					<u>0 + + 8</u>	+ + +				
					+ + + 7	+ + + 0				
					0 + + + 6	+ + + +				
					<u>+ + + + 5</u>	+ + + + 0				
					0 + + + + 4	+ + + + +				
					0 + + + + + 3	+ + + + + 0				
					<u>0 0 0 + + + + + 2</u>	<u>+ + + + + 0 0</u>				
					<u>0 + + + + + + + + 1</u>	<u>+ + + + + + + + 0 0</u>				
					<u>0 0 + + + + + + + + 0</u>	<u>+ + + + + + + + + 0 0</u>				
:	.	:	.	:	:	.	:	.	:	:
20	15	10	5	0	5	10	15	20		
%										%
полово съотношение м:ж 1:1										
коefficient на прираст - 0.48 спрямо всички женски (0.24 в/у общия запас)										
трофейно зряла възраст на мъжките 12 год.; пределна възраст женски - 10 год.										
средна възраст - 4.3 год. мъжки; 4.2 год. женски; 4.3 год. общо										
отстрелна възраст - 4.2 год. мъжки; 4.2 год. женски; 4.2 год. общо										

**В Т.4.:**

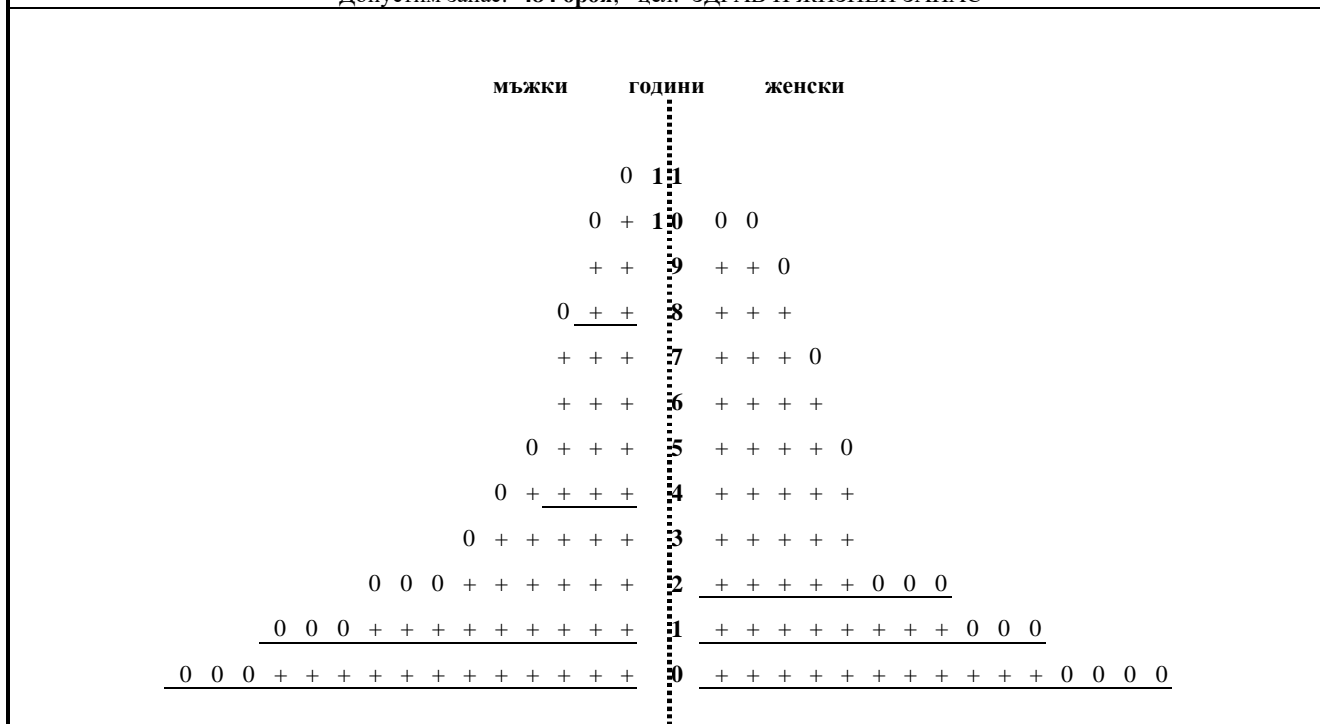
105

ЛРС ЧЕРНАТИЦА										
приплоди	-	-	-	2		-	-	-	2	
шилари	1	10		1		1	10		2	
млади	2-4	20		5		-	-	-	-	-
средновъз.	5-7	11		1		-	-	-	-	-
зрели	8-12	9		3		2-10	40		8	
<b>общо</b>		<b>50</b>	<b>55</b>	<b>12</b>	<b>14</b>		<b>50</b>	<b>55</b>	<b>12</b>	<b>14</b>

БЛАГОРОДЕН ЕЛЕН в БИСД Крушов чатал на I ДЛР - ОПТИМАЛНА СТРУКТУРА										
Допустим запас: 54 броя; цел: ЗДРАВ И ЖИЗНЕН ЗАПАС										
мъжки			години		женски					
			0	12						
			+	11						
			0	+	10	0	0			
			+	+	9	+	+	0		
0			+	+	8	+	+	+		
			+	+	7	+	+	+	0	
			+	+	6	+	+	+	+	
0			+	+	5	+	+	+	+	0
			+	+	4	+	+	+	+	+
0			0	+	3	+	+	+	+	+
0			0	0	2	+	+	+	+	0
0			0	0	1	+	+	+	+	0
0			0	0	0	+	+	+	+	0
			:	.	:	.	:	.	:	:
20			15	10	5	0	5	10	15	20
			%							%
полово съотношение м:ж 1:1										
коэффициент на прираст - 0.56 спрямо всички женски (0.28 в/у общия запас)										
трофейно зряла възраст на мъжките 12 год.; пределна възраст женски - 10 год.										
средна възраст - 4.2 год. мъжки; 4.2 год. женски; 4.2 год. общо										
отстрелна възраст - 3.6 год. мъжки; 3.6 год. женски; 3.6 год. общо										
възрастова група	мъжки					женски				
	възраст	допустим запас		ползване и отпад		възраст	допустим запас		ползване и отпад	
	год.	%	бр.	%	бр.	год.	%	бр.	%	бр.
приплоди	-	-	-	2		-	-	-	3	
шилари	1	12		3		1	11		3	
млади	2-4	19		5		-	-	-	-	-
средновъз.	5-7	10		1		-	-	-	-	-
зрели	8-12	9		3		2-10	39		8	
общо		50	27	14	12		50	27	14	10

**ЕЛЕН ЛОПАТАР на свобода ТП ДЛС КОРМИСОШ - ОПТИМАЛНА СТРУКТУРА**

Допустим запас: **484 броя**; цел: **ЗДРАВ И ЖИЗНЕН ЗАПАС**



полово съотношение м:ж 1:1  
 коефициент на прираст - 0.60 спрямо всички женски (0.30 в/у общия запас)  
 трофейно зряла възраст на мъжките 10 год.; пределна възраст женски - 10 год.  
 средна възраст - 4.0 год. мъжки; 4.2 год. женски; 4.1 год. общо  
 отстрелна възраст - 3.3 год. мъжки; 3.3 год. женски; 3.3 год. общо

**В Т.Ч.:**

възрастова група	м ъ ж к и					ж е н с к и				
	възраст год.	допустим запас %	допустим запас бр.	отстрел и отпад %	отстрел и отпад бр.	възраст год.	допустим запас %	допустим запас бр.	отстрел и отпад %	отстрел и отпад бр.
<b>I ДЛР КОРМИСОШ</b>										
приплоди	-	-	-	3		-	-	-	4	
млади	1-3	27		7		1	11		3	
средновъз.	4-7	15		2		-	-		-	-
зрели	8-10	8		3		2-10	39		8	
<b>общо</b>		<b>50</b>	<b>208</b>	<b>15</b>	<b>63</b>		<b>50</b>	<b>208</b>	<b>15</b>	<b>63</b>
<b>II ДЛР СЛАВЕЙНО</b>										
приплоди	-	-	-	3		-	-	-	4	
млади	1-3	27		7		1	11		3	
средновъз.	4-7	15		2		-	-		-	-
зрели	8-10	8		3		2-10	39		8	
<b>общо</b>		<b>50</b>	<b>23</b>	<b>15</b>	<b>7</b>		<b>50</b>	<b>23</b>	<b>15</b>	<b>7</b>
<b>III ДЛР АСЕНОВГРАД</b>										
приплоди	-	-	-	3		-	-	-	4	
млади	1-3	27		7		1	11		3	
средновъз.	4-7	15		2		-	-		-	-
зрели	8-10	8		3		2-10	39		8	
<b>общо</b>		<b>50</b>	<b>11</b>	<b>15</b>	<b>4</b>		<b>50</b>	<b>11</b>	<b>15</b>	<b>4</b>

**ЕЛЕН ЛОПАТАР в БИСД Крушов чатал на I ДЛР - ОПТИМАЛНА СТРУКТУРА**

Допустим запас: **112 броя**; цел: **ЗДРАВ И ЖИЗНЕН ЗАПАС**

мъжки	години	женски
	0 1 1	
0 + 1	0 0	0 0
+	9	+
0 + +	8	+
+	7	+
+	6	+
0 + + +	5	+
0 + + + +	4	+
0 + + + + +	3	+
0 0 0 + + + + +	2	+
0 0 0 + + + + + +	1	+
0 0 0 0 + + + + + + +	0	+

:	.	:	.	:	:	.	:	.	:
20	15	10	5	0 0		5	10	15	20
%									%

полово съотношение м:ж 1:1

коэффициент на прираст - 0.65 спрямо всички женски (0.32 в/у общия запас)

трофейно зряла възраст на мъжките 10 год.; пределна възраст женски - 10 год.

средна възраст - 4.0 год. мъжки; 4.2 год. женски; 4.1 год. общо

отстрелна възраст - 3.1 год. мъжки; 3.1 год. женски; 3.1 год. общо

възрастова група	м ъ ж к и					ж е н с к и				
	възраст	допустим запас		ползване и отпад		възраст	допустим запас		ползване и отпад	
	год.	%	бр.	%	бр.	год.	%	бр.	%	бр.
приплоди	-	-	-	4		-	-	-	5	
млади	1-3	27		7		1	11		3	
средновъз.	4-7	15		2		-	-	-	-	-
зрели	8-10	8		3		2-10	39		8	
<b>общо</b>		<b>50</b>	<b>56</b>	<b>16</b>	<b>22</b>		<b>50</b>	<b>56</b>	<b>16</b>	<b>22</b>

# СЪРНА ТП ДЛС КОРМИСОШ - ОПТИМАЛНА СТРУКТУРА

Допустим запас: **814 броя в ЛР на ДЛС и 420 броя в ЛР на ЛРС ЧЕРНАТИЦА**; цел: ЗДРАВ И ЖИЗНЕН ЗАПАС

мъжки				години	женски			
				1				
				0				
				9				
				8				
				0				
				7				
				0				
				6				
				0				
				5				
				0				
				4				
				3				
				2				
				1				
				0				

:	.	:	.	:	.	:	.	:
20	15	10	5	0	5	10	15	20
%								%

полово съотношение м:ж 1:1

коэффициент на прираст 0.80 спрямо всички женски (0.40 в/у общия запас)

трофейно зряла възраст мъжки - 8 год.; пределна възраст женски - 8 год.

средна възраст 2.9 год. мъжки; 3.2 год. женски; 3.0 год. общо

отстрелна възраст 2.5 год. мъжки; 2.5 год. женски; 2.5 год. общо

В Т.Ч.:

възрастова група	м ъ ж к и					ж е н с к и				
	възраст	допустим запас		отстрел и отпад		възраст	допустим запас		отстрел и отпад	
		год.	%	бр.	%		бр.	год.	%	бр.
I ДЛР КОРМИСОШ										
приплоди	-	-	-	4		-	-	-	8	
млади	1-2	27		9		1	12		2	
средновъзр.	3-4	12		2		-	-	-	-	-
зрели	5-8	11		5		2-8	38		10	
общо		50	257	20	109		50	257	20	109
II ДЛР СЛАВЕЙНО										
приплоди	-	-	-	4		-	-	-	8	
млади	1-2	27		9		1	12		2	
средновъзр.	3-4	12		2		-	-	-	-	-
зрели	5-8	11		5		2-8	38		10	
общо		50	94	20	38		50	94	20	38
III ДЛР АСЕНОВГРАД										
приплоди	-	-	-	4		-	-	-	8	
млади	1-2	27		9		1	12		2	
средновъзр.	3-4	12		2		-	-	-	-	-
зрели	5-8	11		5		2-8	38		10	
общо		50	56	20	23		50	56	20	23

## ЗАПАС от СЪРНА, 1 ЛР ЛЪКИ

възрастова група	м ъ ж к и					ж е н с к и				
	възраст	допустим запас		отстрел и отпад		възраст	допустим запас		отстрел и отпад	
	год.	%	бр.	%	бр.	год.	%	бр.	%	бр.
приплоди	-	-	-	4		-	-	-	8	
млади	1-2	27		9		1	12		2	
средновъзр.	3-4	12		2		-	-	-	-	-
зрели	5-8	11		5		2-8	38		10	
<b>общо</b>		<b>50</b>	<b>106</b>	<b>20</b>	<b>30</b>		<b>50</b>	<b>106</b>	<b>20</b>	<b>30</b>

## ЗАПАС от СЪРНА, 2 ЛР СРЕБРО

възрастова група	м ъ ж к и					ж е н с к и				
	възраст	допустим запас		отстрел и отпад		възраст	допустим запас		отстрел и отпад	
	год.	%	бр.	%	бр.	год.	%	бр.	%	бр.
приплоди	-	-	-	4		-	-	-	8	
млади	1-2	27		9		1	12		2	
средновъзр.	3-4	12		2		-	-	-	-	-
зрели	5-8	11		5		2-8	38		10	
<b>общо</b>		<b>50</b>	<b>61</b>	<b>20</b>	<b>25</b>		<b>50</b>	<b>61</b>	<b>20</b>	<b>25</b>

## ЗАПАС от СЪРНА, 3 ЛР ЗДРАВЕЦ

възрастова група	м ъ ж к и					ж е н с к и				
	възраст	допустим запас		отстрел и отпад		възраст	допустим запас		отстрел и отпад	
	год.	%	бр.	%	бр.	год.	%	бр.	%	бр.
приплоди	-	-	-	4		-	-	-	8	
млади	1-2	27		9		1	12		2	
средновъзр.	3-4	12		2		-	-	-	-	-
зрели	5-8	11		5		2-8	38		10	
<b>общо</b>		<b>50</b>	<b>43</b>	<b>20</b>	<b>17</b>		<b>50</b>	<b>43</b>	<b>20</b>	<b>17</b>

## ДИВА СВИНЯ ТП ДЛС КОРМИСОШ" - ОПТИМАЛНА СТРУКТУРА

Допустим запас: : **696 броя в ЛР на ДЛС и 78 броя в ЛР на ЛРС ЧЕРНАТИЦА**; цел: **ЗДРАВ И ЖИЗНЕН ЗАПАС**

МЪЖКИ										ГОДИНИ	ЖЕНСКИ									
										19										
										18										
										17										
										16										
										15										
										14										
										13										
										12										
										11										
										10										
										9										
										8										
										7										
										6										
										5										
										4										
										3										
										2										
										1										
										0										
										19										
										18										
										17										
										16										
										15										
										14										
										13										
										12										
										11										
										10										
										9										
										8										
										7										
										6										
										5										
										4										
										3										
										2										
										1										
										0										
										19										
										18										
										17										
										16										
										15										
										14										
										13										
										12										
										11										
										10										
										9										
										8										
										7										
										6										
										5										
										4										
										3										
										2										
										1										
										0										
										19										
										18										
										17										
										16										
										15										
										14										
										13										
										12										
										11										
										10										
										9										
										8										
										7										
										6										
										5										
										4										
										3										
										2										
										1										
										0										
										19										
										18										
										17										
										16										
										15										
										14										
										13										
										12										
										11										
										10										
										9										
										8										
										7										
										6										
										5										
										4										
										3										
										2										
										1										
										0										
										19										
										18										
										17										
										16										
										15										
										14										
										13										
										12										
										11										
										10										
										9										
										8										
										7										
										6										
										5										
										4										
										3										
										2										
										1										
										0										
										19										
										18										
										17										
										16										
										15										
										14										
										13										
										12										
										11										
										10										
										9										
										8										
										7										
										6										
										5										
										4										
										3										
										2										
										1										
										0										
										19										
										18										
										17										
										16										
										15										
										14										
										13										
										12										
										11										
										10										
										9										
										8										
										7										
										6										
										5										
										4										
										3										
										2										
										1										
										0										
										19										
										18										
										17										
										16										
										15										
										14										
										13										
										12										
										11										
										10										
										9										
										8										
										7										
										6										
										5										
										4										
										3										
										2										
										1										
										0										
										19										
										18										
										17										
										16										
										15										
										14										
										13										
										12										
										11										
										10										
										9										
										8										
										7										
										6										
										5										
										4										
										3										
										2										
										1										
										0										
										19										
										18										
										17										
										16										
										15										
										14										
										13										
										12										
										11										
										10										
										9										
										8										
										7										
										6										
										5										
										4										
										3										
										2										
										1										
										0										
										19										
										18										
										17										
										16										
										15										
										14										
										13										
										12										
										11										
										10										
										9										
										8										
										7										
										6										
										5										
										4										
										3										
										2										
										1										
										0										
										19										
										18										
										17										
										16										
										15										
										14										
										13										
										12										
										11										
										10										
										9										
										8										
										7										
										6										
										5										
										4										
										3										
										2										
										1										
										0										
										19										
										18										
										17										
										16										
										15										
										14										
										13										
										12										
										11										
										10										
										9										
										8										
										7										
										6										
										5										
										4										
										3										
										2										
										1										
										0										
										19										
										18										
										17										
										16										
										15										
										14										
										13										
										12										
										11										
										10										
										9										
										8										
										7										
										6										
										5										
										4										
										3										
										2										
										1										
										0										
										19										
										18										
										17										
										16										
										15										
										14										
										13										
										12										
										11										
										10										
										9										
										8										
										7										
										6										
										5										
										4										
										3										
										2										
										1										
										0										
										19										
										18										
										17										
										16										
										15										
										14										
										13										
										12										
										11										
										10										
										9										
										8										
										7										
										6										
										5										
										4										
										3										
										2										
										1										
										0										
										19										
										18										
										17										
										16										
										15										
										14										
										13										
										12										
										11										
										10										
										9										
										8										
										7										
										6										
										5										
										4										
										3										
										2										
										1										
										0										
										19										
										18										
										17										
										16										
										15										
										14										
										13										
										12										
										11										
										10										
										9										
										8										
										7										
										6										
										5										
										4										
										3										
										2										
										1										
										0										
										19										
										18										
										17										
										16										
										15										
										14										
										13										
										12										
										11										
										10										
										9										
										8										
										7										
										6										
										5										
										4										
										3										
										2										
										1										
										0										
										19										
										18										
										17										
										16										
										15										
										14										
										13										
										12										
										11										
										10										
										9										
										8										
										7										
										6										
										5										
										4										
										3										
										2										
										1										
										0										
										19										
										18										
										17										
										16										
										15										
										14										
										13										
										12										
										11										
										10										
										9										
										8										
										7										
										6										
										5										
										4										
										3										
										2										
										1										
										0										
										19										
										18										
										17										
										16										
										15										
										14										
										13										
										12										
										11										
										10										
										9										
										8										
										7										
										6										
										5										
										4										
										3										
										2										
										1										
										0										
										19										
										18										
										17										
										16										
										15										
										14										

полово съотношение м:ж 1:1

коэффициент на прираст 1.6 спрямо всички женски (0.8 в/у общия запас)

трофейно зряла възраст на мъжките 8 год.; пределна възраст женски 7 год.

средна възраст 3.3 год. мъжки; 2.8 год. женски; 3.1 год. общо

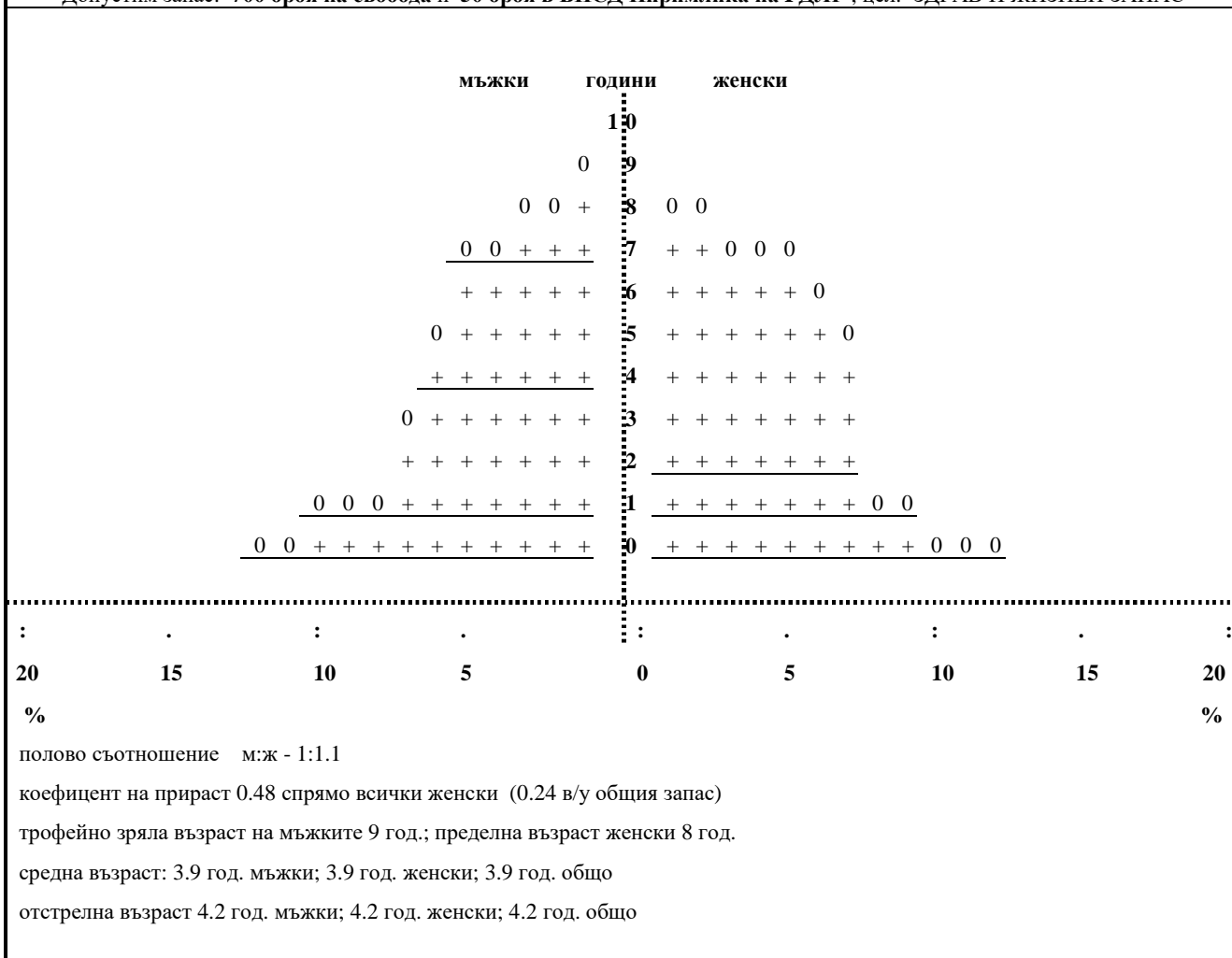
отстрелна възраст 1.3 год. мъжки; 1.3 год. женски; 1.3 год. общо

**В Т.4.:**

възрастова група	мъжски					женски				
	възраст	допустим запас		отстрел и отпад		възраст	допустим запас		отстрел и отпад	
	год.	%	бр.	%	бр.	год.	%	бр.	%	бр.
<b>I ДЛР КОРМИСОШ</b>										
приплоди	-	-	-	25	-	-	-	22		
млади	1	15		8	1	18		9		
средновъз.	2-4	19		1	-	-		-		-
зрели	5-8	16		6	2-7	32		9		
<b>общо</b>		<b>50</b>	<b>210</b>	<b>40</b>	<b>168</b>		<b>50</b>	<b>210</b>	<b>40</b>	<b>168</b>
<b>II ДЛР СЛАВЕЙНО</b>										
приплоди	-	-	-	25	-	-	-	22		
млади	1	15		8	1	18		9		
средновъз.	2-4	19		1	-	-		-		-
зрели	5-8	16		6	2-7	32		9		
<b>общо</b>		<b>50</b>	<b>78</b>	<b>40</b>	<b>63</b>		<b>50</b>	<b>78</b>	<b>40</b>	<b>63</b>
<b>III ДЛР АСЕНОВГРАД</b>										
приплоди	-	-	-	25	-	-	-	22		
млади	1	15		8	1	18		9		
средновъз.	2-4	19		1	-	-		-		-
зрели	5-8	16		6	2-7	32		9		
<b>общо</b>		<b>50</b>	<b>60</b>	<b>40</b>	<b>48</b>		<b>50</b>	<b>60</b>	<b>40</b>	<b>48</b>
<b>ЛРС ЧЕРНАТИЦА</b>										
приплоди	-	-	-	25	-	-	-	22		
млади	1	15		8	1	18		9		
средновъз.	2-4	19		1	-	-		-		-
зрели	5-8	16		6	2-7	32		9		
<b>общо</b>		<b>50</b>	<b>39</b>	<b>40</b>	<b>28</b>		<b>50</b>	<b>39</b>	<b>40</b>	<b>28</b>

**МУФЛОН ТП ДЛС КОРМИСОШ - ОПТИМАЛНА СТРУКТУРА.**

Допустим запас: **700 броя на свобода** и **50 броя в БИСД Пиримлика на І ДЛР** ; цел: **ЗДРАВ И ЖИЗНЕН ЗАПАС**



възрастова група	м ъ ж к и					ж е н с к и				
	възраст	допустим запас		отстрел и отпад		възраст	допустим запас		отстрел и отпад	
	год.	%	бр.	%	бр.	год.	%	бр.	%	бр.
<b>І ДЛР КОРМИСОШ на СВОБОДА</b>										
приплоди	-	-	-	2		-	-	-	3	
млади	1-3	24		4		1	9		2	
средновъз.	4-6	17		1		-	-	-	-	-
зрели	7-9	9		5		2-8	41		7	
<b>общо</b>		<b>50</b>		<b>12</b>			<b>50</b>		<b>12</b>	
<b>ІІ ДЛР СЛАВЕЙНО</b>										
приплоди	-	-	-	2		-	-	-	3	
млади	1-3	24		4		1	9		2	
средновъз.	4-6	17		1		-	-	-	-	-
зрели	7-9	9		5		2-8	41		7	
<b>общо</b>		<b>50</b>		<b>12</b>			<b>50</b>		<b>12</b>	
<b>БИСД Пиримлика в І ДЛР КОРМИСОШ</b>										
възрастова група	м ъ ж к и					ж е н с к и				
	възраст	допустим запас		ползване и отпад		възраст	допустим запас		ползване и отпад	
	год.	%	бр.	%	бр.	год.	%	бр.	%	бр.
приплоди	-	-	-	2		-	-	-	3	
млади	1-3	24		4		1	9		2	
средновъз.	4-6	17		1		-	-	-	-	-
зрели	7-9	9		5		2-8	41		7	
<b>общо</b>		<b>50</b>		<b>12</b>			<b>50</b>		<b>12</b>	



**ДИВА КОЗА ТП ДЛС КОРМИСОШ - ОПТИМАЛНА СТРУКТУРА.**

Допустим запас: **482 броя в ЛР на ДЛС и 86 броя в ЛР на ЛРС ЧЕРНАТИЦА;** цел: **ЗДРАВ И ЖИЗНЕН ЗАПАС**

мъжки				години		женски			
				12	0 0				
				11	+ + 0				
			0	10	+ + +				
		0 0	+	9	+ + +				
	0	+	+	8	+ + +				
	+	+	+	7	+ + + 0				
	0	+	+	6	+ + + +				
	0	+	+	5	+ + + +				
	+	+	+	4	+ + + + 0				
	+	+	+	3	+ + + + +				
	0	+	+	2	+ + + + + 0				
	0	+	+	1	+ + + + + 0 0				
	0	0	+	0	+ + + + + + + 0 0				

:	.	:	.	:	:	.	:	.	:
<b>20%</b>	<b>15</b>	<b>10</b>	<b>5</b>	<b>0</b>	<b>0</b>	<b>5</b>	<b>10</b>	<b>15</b>	<b>20%</b>

полово съотношение м:ж 1:1

коэффициент на прираст - 0.40 спрямо всички женски (0.20 в/у общия запас)

трофейно зряла възраст на мъжките 10 год.; пределна възраст женски - 12 год.

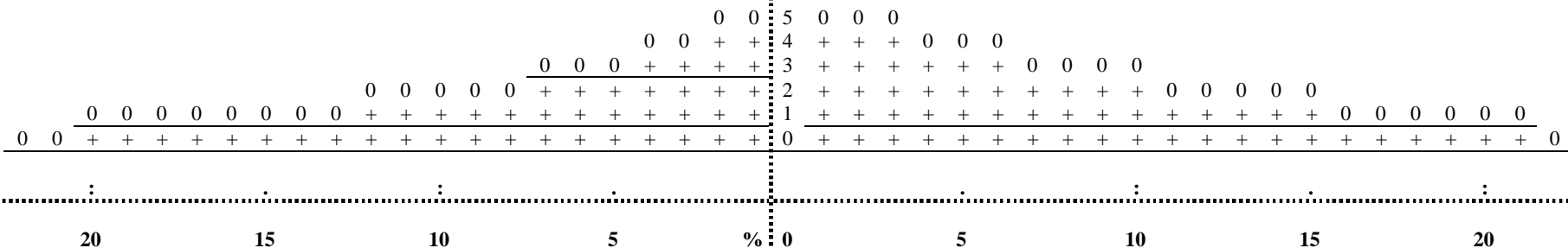
средна възраст - 4.4 год. мъжки; 5.3 год. женски; 4.9 год. общо

отстрелна възраст - 5.0 год. мъжки; 5.0 год. женски; 5.0 год. общо

възрастова група	мъжки					женски				
	допустим запас		отстрел и отпад			допустим запас		отстрел и отпад		
	възраст год.	%	бр.	%	бр.	възраст год.	%	бр.	%	бр.
<b>I ДЛР КОРМИСОШ</b>										
приплоди	-	-	-	2		-	-	-	2	
млади	1	8		1		1-2	14		3	
средновъз.	2-4	19		1		-	-		-	-
зрели	5-10	23		6		3-12	36		5	
<b>общо</b>		<b>50</b>	<b>133</b>	<b>10</b>	<b>27</b>		<b>50</b>	<b>133</b>	<b>10</b>	<b>27</b>
<b>II ДЛР СЛАВЕЙНО</b>										
приплоди	-	-	-	2		-	-	-	2	
млади	1	8		1		1-2	14		3	
средновъз.	2-4	19		1		-	-		-	-
зрели	5-10	23		6		3-12	36		5	
<b>общо</b>		<b>50</b>	<b>45</b>	<b>10</b>	<b>7</b>		<b>50</b>	<b>45</b>	<b>10</b>	<b>7</b>
<b>III ДЛР АСЕНОВГРАД</b>										
приплоди	-	-	-	2		-	-	-	2	
млади	1	8		1		1-2	14		3	
средновъз.	2-4	19		1		-	-		-	-
зрели	5-10	23		6		3-12	36		5	
<b>общо</b>		<b>50</b>	<b>63</b>	<b>10</b>	<b>13</b>		<b>50</b>	<b>63</b>	<b>10</b>	<b>13</b>
<b>ЛРС ЧЕРНАТИЦА</b>										
приплоди	-	-	-	2		-	-	-	2	
млади	1	8		1		1-2	14		3	
средновъз.	2-4	19		1		-	-		-	-
зрели	5-10	23		6		3-12	36		5	
<b>общо</b>		<b>50</b>	<b>43</b>	<b>10</b>	<b>9</b>		<b>50</b>	<b>43</b>	<b>10</b>	<b>9</b>

## ГЛУХАР ТП ДІС КОРМИСОШ - ОПТИМАЛНА СТРУКТУРА

Допустим запас: **166 броя в ЛР на ДЛС и 62 броя в ЛР на ЛРС ЧЕРНАТИЦА;** цел: ЗДРАВ И ЖИЗНЕН ЗАПАС



полово съотношение - м:ж 1:1.2

коэффициент на прираст 0.80 спрямо всички женски (0.44 в/у общия запас)

трофейно зряла възраст на мъжките 5 год.; пределна възраст женски - 5 год.

средна възраст 2.0 год. мъжки; 2.2 год. женски; 2.1 год. общо

отстрелна възраст 2.1 год.мъжки; 2.5 год.женски; 2.3 год. общо

възрастова група	м ъ ж к и					ж е н с к и				
	възраст год.	допустим запас		отстрел и отпад		възраст год.	допустим запас		отпад	
		%	бр.	%	бр.		%	бр.	%	бр.
<b>ДЛР на ДЛС КОРМИСОШ</b>										
приплоди (годинаци)	-	-	-	2		-	-	-	1	
млади	1-2	32		13		-	-	-	-	-
средновъзрастни и зрели	3-5	13		7		1-5	55		21	
общо		45	75	22	39		55	91	22	39
<b>ЛРС ЧЕРНАТИЦА</b>										
приплоди (годинаци)	-	-	-	2		-	-	-	1	
млади	1-2	32		13		-	-	-	-	-
средновъзрастни и зрели	3-5	13		7		1-5	55		21	
общо		45	27	22	14		55	35	22	14

## **5. Фуражна база. - в процес на допълване и разработка**



**6. Подобряване защитните и хранителни условия на местообитанията и условията за ловуване. Планирани биотехнически съоръжения. - в процес на допълване и разработка**



## **7. Пътна мрежа, сгради и техника - в процес на допълване и разработка**





**8. Количествена сметка на планираните ловно стопански мероприятия. - в процес на допълване и разработка**



## **9. Очакван ефект. - в процес на допълване и разработка**



## 10. Общи бележки. Литература

Настоящият Ловностански план е неразделна част от комплексната планова разработка на ТП „ДЛС Кормисош“ (Инвентаризация на горските територии в обхвата на ТП „ДЛС Кормисош“, изработване на горскостопански карти, горскостопански план за държавните горски територии, ловностански план и план за мероприятията по опазване от пожари).

Той е изработен от фирма „СИЛВА 2003“ ООД - гр. София поетапно както следва:

- тереннопроучвателни дейности - в периода септември - ноември, 2025 год., от инж. Михаил Ганев;
- камерални работи - в периода януари, 2026 год. - май, 2026 год. от инж. Михаил Ганев;
- картен материал и софтуерно обезпечаване - в периода септември, 2026 год. - април, 2026 год., от инж.

Диана Попова и инж. Снежанка Попова, под ръководството на Венцеслав Макавеев.

Планираните мероприятия са съгласувани с ръководствата на ТП „ДЛС Кормисош“ и с ловното сдружение в обсега на дейност на стопанството - ЛРС „Чернатица“ с. Чепеларе Смолянска област (в т.ч. и ръководството на ловните дружини).

Ловностански план на ТП „ДЛС Кормисош“ влиза в сила след утвърждаването му от ИАГ към МЗХГ по утвърдения ред и е с период на действие в рамките на десет години или до утвърждаване на следващия такъв. При разработването му са използвани специализиран софтуер за графична и текстова обработка и прогнозно моделиране на бази данни, както и посочената по-долу литература:

### ЛИТЕРАТУРА:

- Алексиев Ал., Стоянов В. - Норми за хранене на селскостопанските животни и таблици за хранителността на фуражите, Земиздат, София, 1984 г.
- Байчев Ст. - Наръчник на дивечовъда, Земиздат, София, 1984 г.
- Ботев Н., Колев Ив., Нинов Н. - Подборен отстрел, Изд. къща „Наслука“, 1993 г.
- Михайлов Хр., Стоянов Ст. - Ловни птици и бозайници в България 2001 год.
- Михайлов Хр., Стоянов Ст. - Ловни птици и бозайници в България практическо ръководство, Pensoft, София - Москва, 2001 г.
- МЗГ Наредба № 18 от 07 октомври 2015 г. за инвентаризиране и планиране в горските територии, притурка към ДВ, бр. 82 от 23 окт. 2015 г.
- МОСВ План за действие за кафявата мечка в България, 2008 г., 2023 г.
- Нинов Н. - Ловно стопанство, 1992 г.
- МЗГ Правилник за прилагане на закона за лова и опазване на дивеча, Обн. ДВ. (2001г. - 2024г.)
- НС Закон за лова и опазване на дивеча. Обн. ДВ (2000 г. - 2019 г.)
- Обретенков Ал., Русев Д., Янакиев П. - Право на лов, Нова звезда, София, 2002, 2003 г.
- Обретенков Ал. - Оптимизиране на дивечовите популации, София, 1990 г.
- Обретенков Ал., Русев Юл. - Допустими запаси на вълка и чакала, сп. Гора, бр.5 и 6, 1998 г.
- Русков М. - Ловно стопанство, Земиздат, София 1987 г.
- Стайков Цв. и кол. - Наръчник по торене, Земиздат, София, 1961 г.
- Стенин Г., Байчев Ст. - Наръчник на дивечовъда, Земиздат, София, 1984 г.
- Якимова Я. и кол. - Подобриване и използване на естествените ливади и пасища, Земиздат, София, 1977 г.
- Якимова Я. и кол. - Фуражно производство, Земиздат, София, 1979 г.

Лесоинженер: .....  
(инж. Михаил Ганев)



## **ПРИЛОЖЕНИЯ**





## **ПРИЛОЖЕНИЕ № 1**

**Заповеди за границите на ловностопанските райони на територията на  
ТП „ДЛС Кормисош”.**

**Протоколи.**

**Други.**



Министерство на земеделието и горите  
НАЦИОНАЛНО УПРАВЛЕНИЕ ПО ГОРИТЕ

---

ЗАПОВЕД

N. 32  
София, 18.01. 2001 г.

На основание чл.9, ал.5 от Закона за лова и опазване на дивеча

НАРЕЖДАМ:

1. Считано от 02.01.2001 г. преобразувам Държавно лесничейство Лъки в Държавна дивечовъдна станция / ДДС / "Кормисош" със статут на юридическо лице, със седалище и адрес на управление гр. Лъки - 4241, ул. "Хайдушки поляни" N 14, обл. Пловдив.

2. Определям предмета на дейност на Държавна дивечовъдна станция "Кормисош" така както е посочен в чл. 24 от Закона за горите и чл. 9 от Закона за лова и опазване на дивеча и други дейности, които не са забранени със закон.

3. Определям района на дейност на Държавна дивечовъдна станция Кормисош както следва:

а/ Районът на дейност на ДЛ Лъки преминава в район на дейност на ДДС Кормисош.

б/ Към районът на дейност на ДДС Кормисош се включват и площите от ДЛ Славейно - 5791.8 ха горски фонд , от ДЛ Асеновград - 1372.3 ха горски фонд и прилежащия към тях селскостопански фонд, включени в ловностопански район "Кормисош", определен със заповед РД 46-25/ 09.01.2001 г. на министъра на земеделието и горите - само в ловностопанско отношение, без да се намалява районът на дейност на държавните лесничейства Славейно и Асеновград.

4. Държавна дивечовъдна станция "Кормисош" стопанисва дивеча в ловностопанския район "Кормисош". Стопанисването на дивеча в останалите ловностопански райони в определения район на дейност на ДДС "Кормисош" се предоставя на ловните дружини, чрез учредените от тях ловни сдружения по реда и условията, определени със Закона за лова и опазване на дивеча.

5. В срок до 31.01.2001. година директорът на ДДС "Кормисош" да ми представи проект на план-сметка за приходите и разходите на държавната дивечовъдна станция, щатно разписание на длъжностите и подготви разделителен протокол за преминаване на дълготрайни материални активи от ДЛ Славейно, ДЛ Асеновград в ДДС Кормисош за утвърждаване от министъра на земеделието и горите.

6. Директорът на ДДС "Кормисош" да извърши необходимите действия за пререгистрация на държавната дивечовъдна станция в съответната данъчна администрация, регистър "БУЛАСТАТ",

Националния осигурителен институт и необходимата съдебна регистрация.

7. Трудовите правоотношения със служителите от Държавно лесничество Лъки се уреждат при условията и по реда на чл. 123 от Кодекса на труда.

Препис от настоящата заповед да се връчи на главния секретар на Национално управление по горите, директора на дирекция "ФПОДПГАРС", началника на отдел "ПНОЧР", началника на отдел "АРССП", началника на отдел "УРГФ", директора на държавната дивечовъдна станция и директорите на държавните лесничества Славейно и Асеновград за сведение и изпълнение.

Контролът по изпълнението на заповедта възлагам на доц. В. Стипцов-главен секретар на Национално управление по горите.

НАЧАЛНИК НА НУГ:



Дон Кръстев/


За г-н Маринов

С. Симеонов  
14.09.2002

Министерство на земеделието и горите  
НАЦИОНАЛНО УПРАВЛЕНИЕ ПО ГОРИТЕ

ЗАПОВЕД

№ 721  
София, 14.09.2002 г.



На основание чл.9, ал.5 от Закона за лова и опазване на дивеч и чл. 5, ал.1, т.12 от Устройствения правилник на ПУГ

НАРЕЖДАМ:

Считано от 16.09.2002 г. увеличавам района на дейност на Държавна дивечовъдна станция "Кормисош" – гр. Лъки, създадена със Заповед № 32/18.01.2001 г. с държавния ловностанански район "Асеновград" /ловностанански комплекс "Добростан"/, определен със Заповед № РД 49-122 28.08.2002 г. на Министъра на земеделието и горите. ДДС "Кормисош" да стопанисва този район само в ловностананско отношение.

В срок до 18.10.2002 г. директорите на ДДС "Кормисош" и ДЛ "Асеновград" да подготвят разделителни протоколи за преминаване на дълготрайните материални активи обслужващи ловностананската дейност на района от ДЛ Асеновград в ДДС "Кормисош" за утвърждаване от министъра на земеделието и горите.

Препис от настоящата заповед да се връчи на директора на дирекция "УГЛРИП", директора на дирекция "АПИОФСД", началника на отдел "ЛРС", началника на РУГ Пловдив и директорите на държавна дивечовъдна станция "Кормисош" – гр. Лъки и директора на държавно лесничество – Асеновград за сведение и изпълнение.

Контролът по изпълнението на заповедта възлагам на инж. Димитър Баталов - главен секретар на Национално управление по горите.

Ю Р

НАЧАЛНИК НА



Симеонов/





## МИНИСТЕРСТВО НА ЗЕМЕДЕЛИЕТО И ГОРИТЕ

---

### ЗАПОВЕД

N РД46-25

София, 9.01 2001 г.

На основание чл.7, ал.5 от Закона за лова и опазване на дивеча и предложение на главния секретар на Национално управление по горите, внесено с докладна записка с изх. N 93-B-02/ 08.01. 2001г. на Национално управление по горите

### НАРЕЖДАМ:

I. Определям границите на следните ловно стопански райони:

#### 1. Ловно стопански район "Кормисон"

**От север** - От водослива на Сливу дол с река Чепеларска срещу течението му, където пресича пътя за село Добростан и след 100 м в югозападна посока по течението на Тъмния дол - граница между ДЛ Лъки и ДЛ Асеновград; от там до река Сушица и резервата Червената стена; от там в западна посока по течението на река Сушица до вливането и в Лъкинска река, от там тръгва в източна посока по Централното било Градище, което е граница с резерват Червената стена, от където по било през местността Доруда пак по било през местността Пожара все по границата с резерват Червената стена слеза до река Сушица, после срещу течението на реката до Усойното дере, от което тръгва нагоре в южна посока и на около 600 метра от Изворите прави отклонение и излиза на връх Кръстова гора и от там в югоизточна посока по билото до Калеву скали; от там надолу по билото през Калеска чука стига до Дълбокия дол; от там в източна посока до билото на Индже Борун; от там на югоизток през връх Индже Борун и от Пирамидата тръгва през средното било до дерето и на 200 м по дерето тръгва на североизток по Караджов дол до река Сушица; от там срещу течението на река Сушица до местността Люлката; от там в североизточния ръкав срещу течението до местността Ломът и Чотрова махала, продължава по същия дол до пътя за село Три могили.

**От изток** - От последната точка по билото в южна посока, пресичащо пътя за село Три могили и по билото на юг до Момин камък, от там на югоизток до водослива на дол Бъчва; от там в южна посока по билото и преди местността мандрата се спуска надолу по него в югоизточна посока до

водослива на дол Шипката; от там по него до водослива на дол Чешмата; от там по билото в южна посока до местността Пещи и от там по билото до Рибен дол; от там в южна посока срещу течението на дол Варницата до билото на местността Падала.

**От юг** - От последната точка в западна посока по главното водоразделно било между водосборите на река Чая и река Арда през местностите Яловарника, Живите блати, Крива чука до Тузлата; от там на юг по пътя за Хубавата мандра; продължава по пътя за село Давидково покрай Енихански ливади през Ангелова каба на юг по билото след около 1 километър се спуска в югозападна посока до дол Бахтерица; от там на запад до местността Равни камък; от там на юг покрай Костовата мандра и Иноглово до Балийски дол; от там на северозапад по билото покрай поземления фонд срещу течението на Каменистата долина, местностите Затворен кладенец и Езерото до началото на Имарет дере в едноименната местност.

**От запад** - От последната точка по билото в северозападна посока и по Централното било, общинска граница между град Лъки и град Смолян по водослива на Дълбоки дол до вливането му в Късъм дол; от там по течението на Късъм дол до рибарниците на село Здравец; от там на изток по билото до началото на Куцовия дол; от там по течението по дола до вливането му в Кенан дере и река Манастирска; и по течението на река Манастирска до вливането в река Лъкинска; от там по течението на река Лъкинска до водослива и с река Чепеларска и по течението и до началната точка.

В така описаните граници общата площ на ловностопанския район "Кормисош" възлиза на 27740.1 ха, в това число 22191.3 ха горски фонд и 5548.8 ха селскостопански фонд, разпределени както следва: от ДЛ Лъки - 15027.2 ха горски фонд и 3514.6 ха селскостопански фонд; от ДЛ Асеновград - 1372.3 ха горски фонд и 171.4 ха селскостопански фонд и от ДЛ Славеино - 5791.8 ха горски фонд и 1862.8 ха селскостопански фонд.

## **2. Ловностопански район "Ропотамо"**

**От изток** - Начална точка при залива "Света Параскева" при границата с резерват "Ропотамо"; от там в източна и южна посока по брега на Черно море до резиденция "Перла".

**От юг** - от резиденция "Перла" в западна посока по асфалтовия път до шосето Приморско-Бургас /Централен портал/; от там по шосето за Бургас до граничната точка между отдели 354 и 506; от там в западна посока по билото, граница между отдели 354, 474 и 473 с отдели 506, 507, 508 и 352 и по билото през отдел 508 до граничната точка между отдел 472, 509 и 510; от там по границата между отдели 472 и 511 с отдел 510 до границата на гората със селскостопанския фонд; от там в югозападна посока по черния път през селскостопанския фонд до началната точка на отдели 516 и 513; от там по границата на отдел 516 с отдели 513 и 515 до шосето Приморско - Ясна поляна; от там в източна посока по шосето за село Приморско до стабилизиращия път за местността Петкакиев гечит; от там по същия път до местността Петкакиев гечит и по границата между Горско стопанство



Ропотамо с държавно лесничество Царево и държавно лесничество Ново Паничарево до шосето местността Уграш - село Ясна поляна.

**От запад** - от последната точка по шосето до село Ясна поляна, край селото и по шосето до село Веселие, край село Веселие и по чакалания път за село Варадиново до края на гората отдел 415.

**От север** - от последната точка в югоизточна посока по границата на гората със селскостопанския фонд до шосето Приморско-Бургас и по същото шосе до границата с резерват Ропотамо; от там по границата с резервата до началната точка.

В така описаните граници общата площ на ловностопанския район "Ропотамо" възлиза на 11 390 ха, в това число 8850.0 ха горски фонд и 2540.0 ха селскостопански фонд, като е изключена площта на резерват Вельов вир.

### **3. Ловностопански район "Равна гора"**

#### **А. Ловностопански комплекс "Каба-юк"**

**От север** - от сборната точка на отдели 601 и 811 на горско стопанство Бургас в източна посока все по границата на гората до дола, граница между отдели 811 и 602, по течението на същия дол до Мандренското езеро; от там в източна посока по брега на Мандренското езеро до сборната точка на отдели 38 и 810.

**От изток** - от последната точка в югоизточна посока по границата между отдели 38 и 810 до границата на гората; от там в югоизточна, югозападна, южна, югоизточна, южна, североизточна и югоизточна посока все по границата на гората до шосето Дебелт-Присад; от там по шосето в посока Дебелт до ръба на гората - отдел 44; от там в южна, източна, югозападна и южна посока все по границата на гората до черния път, пресичащ отдел 94 "б" и по него до Лесковия дол.

**От юг** - от последната точка в западна посока по границата на гората до сборната точка на отдели 91 и 92 - местността Дядо Енев баир; от там в северозападна посока все по границата на гората до сборната точка на отдели 69 и 71; от там по дола, граница между отдели 69 и 71 до водослива му с Големия дол.

**От запад** - от последната точка в северна посока по течението на дола, граница между отдели 70 и 69 до опашката на язовир Сипела; от там по западния бряг на язовира и по границата на гората до началната точка.

В така описаните граници общата площ на ловностопанския комплекс "Каба-юк" възлиза на 2832.7 ха, като в това число 2752.7 ха горски фонд и 80.0 ха селскостопански фонд.

#### **Б. Ловностопански комплекс "Извора-Равна гора"**

**От север** - от сборната точка на отдели 181 и 183 в югоизточна и източна посока по границата на гората със селскостопанския фонд, по Изворска река и по границата на гората до шосето Малко Търново-Бургас; от там по шосето за Бургас до пресечната точка със землищната граница между селата Извора и Маринка; от там по границата на гората до дола, минаващ през отдел 269 "б" и "в"; от там по течението на дола и по Тукленска река до

водослива и с Равногорска река; от там по течението на Равногорска река до североизточния ъгъл на отдел 279 /на 100 м преди водослива с Росенска река/; от там в южна посока по границата на гората и по дола, землищна граница между селата Равна гора и Веселие до водослива му с Петабграджишки дол; срещу течението на последния дол /землищна граница между равна гора и Веселие/ до гората - сборната точка между отдели 289 и 291; от там в югоизточна посока все по границата на гората до Боджак дере, по течението на Боджак дере и по границата на гората до сборната точка на отдели 306 и 307.

**От изток** - от последната точка в югоизточна, югозападна и южна посока все по границата на гората до югоизточния ъгъл на отдел 299 "7".

**От юг** - от последната точка в северозападна посока по границата на гората до Боджак дере; от там срещу течението на Боджак дере; по северния бряг на язовира и по границата на гората до билото, землищна граница между Равна гора и Крушевец; от там в северозападна посока по същото било през селскостопанския фонд до отдел 273; от там в югозападна посока по границата на гората, включвайки отдели 255 и 256 от държавно лесничейство Ново Паничарево до шосето за село Ново Паничарево и по него в посока Паничарска рампа до кръстовището с шосето Малко Търново-Бургас; от там в южна посока по шосето за село Крушевец до границата на държавно лесничейство Бургас и държавно лесничейство Ново Паничарево; от в западна посока по границата между двете лесничейства до сборната точка на горскостопанските участъци "Бургас" и "Черно море" от държавно лесничейство Бургас.

**От запад** - от последната точка в северна посока по пътя и течението на дола, граница на отдел 8 ГП, 174 и 175 с отдели 162, 169 и 173 до сборната точка на отдели 173 и 175; от там в северна посока по границата на гората до сборната точка на отдели 177 и 816 в местността Кимката; от там в източна посока по границата между отдели 816 и 177 до дола; от там в северна посока по течението на дола, граница между отдели 182 и 183 с отдели 177 и 181 до началната точка.

В така описаните граници площта на ловностопанския комплекс "Извора-Равна гора" възлиза на 5158.6 ха, като в това число 4574.6 ха горски фонд, от които 92.3 ха горски фонд от държавно лесничейство Ново Паничарево и 4482.3 от държавно лесничейство Бургас/ и 584.0 ха селскостопански фонд,

## **В. Ловностопански комплекс "Мариница"**

**От север** - от сборната точка на отдели 407 и 408 в източна посока по течението на дола, граница на отдели 407 и 406 с отдел 408 до края на гората /сборната точка на отдели 406 и 408/.

**От изток** - от последната точка в югоизточна посока по границата на гората със селскостопанския фонд до стабилизирания път, граница между



държавно лесничество Бургас и горско стопанство Ропотамо и по същата граница до сборната точка на отдели 361 и 360.

**От юг** - от последната точка по течението на дола граница между отдели 360 и 357 с отдели 361, 365 и 366 до водослива му с Мурвацка река.

**От запад** - от последната точка срещу течението на Мурвацка река, граница между отдели 367 и 368 с 370 и 369 и по границата на отдел 369 с 11 ГП до шосето за мина Росен; от там в северозападна посока по шосето за мина Росен до сборната точка на отдели 369 и 11 ГП; от там в североизточна посока по билото, граница между отдел 376 с отдели 375 и 11 ГП до началната точка. Извора-Равна гора

В така описаните граници площта на ловностопанския комплекс "Мариница" възлиза на 912.1 ха, като в това число 897.1 ха горски фонд и 15.0 ха селскостопански фонд.

В така описаните граници общата площ на ловностопанския район "Равна гора" възлиза на 8903.4 ха, в това число 8224.4 горски фонд и 679.0 ха селскостопански фонд, разпределени както следва: от района на дейност на ДЛ Бургас - 8132.1 ха горски фонд и 679.0 ха селскостопански фонд и от района на дейност на ДЛ Ново Паничарево - 92.3 ха горски фонд.

#### 4. Ловностопански район "Паламара"

**От север** - от западния ъгъл на отдел 31 от държавно лесничество Паламара в североизточна и след това в югоизточна посока по оградата на интензивната база за развитие и ползване до отдел 25; от там в източна посока по границата между държавно лесничество Паламара и държавно лесничество Исперих до североизточния ъгъл на отдел 24 от държавно лесничество Паламара; от там по границата на гората и селскостопанските земи до село Буйновица; от там по шосето за село Осеновец до селото; от там по шосето за село Венец до разклона за село Изгрев; от там по шосето за село Изгрев и по черния път към отдел 82 до напоителния канал; от там в източна посока по канала до устието му с микроязовир Изгрев; от там край язовира до устието на Капуновска река.

**От изток** - от последната точка срещу течението на Капуновска река до гората "Капуново"; от там в южна посока по границата между горския и селскостопанския фонд до шосето село Черноглавци-село Венец.

**От юг** - от последната точка по шосето до село Венец; покрай селото и по шосето за град Шумен до разклона за село Капитан Петко; от там по шосето до село Капитан Петко и все по него до село Ясенково; от там по него до отдел 75 от държавно лесничество Паламара; от там в южна и югозападна посока по границата между горския и селскостопанския фонд до крайната югоизточна точка на отдел 77, подотдел 2; от там по границата на гората и селскостопанския фонд до югозападната точка на отдел 78, подотдел а.

**От запад** - от последната точка в североизточна посока по границата между държавни лесничества Паламара и Разград до шосето село Капитан Петко - село Ясенково и все по него до село Ясенково; от там по черния път до отдел 56 от държавно лесничество Паламара; от там в северна и

североизточна посока по границата на гората със селскостопанския фонд и по границата между държавните лесничейства Паламара и Исперих до оградата на интензивната база за развитие и ползване; от там по оградата до началната точка.

В така описаните граници общата площ на ловностопанския район "Паламара" възлиза на 9205.1 ха, в това число 4750.3 ха горски фонд /от които 26.6 ха горски фонд от държавно лесничейство Исперих и 4723.7 от държавно лесничейство Паламара/ и 4454.8 ха селскостопански фонд.

#### **5. Ловностопански район "Шерба"**

##### **А. Ловностопански комплекс "Шерба"**

**От север** - от сборната точка на отдели 191 и 198 на Шипченското дере в източна посока по границата на гората със селскостопанския фонд до река Догелен; от там по течението на реката и по границата на гората със селскостопанския фонд до село Горен Чифлик - пресечната точка с река Армера.

**От изток** - от последната точка срещу течението на река Армера до сборната точка на отдели 75 и 74; от там в южна посока по стабилизирания горски път, граница между отдели 74 и 75, до моста на река Пчелнишка река; от там срещу течението на Пчелнишка река и срещу течението на Букова стока, граница между отдели 61 с 56, 58, 59 и 60 до вододелното било, граница с държавно лесничейство Старо Оряхово.

**От юг** - от последната точка в западна, югозападна и южна посока по границата с държавно лесничейство Старо Оряхово до шосето Бърдарево-Голица; от там в западна посока по същото шосе до разклона за село Просеник; от там в южна посока по пътя за село Просеник до границата с държавно лесничейство Айтос; от там по границата с държавно лесничейство Айтос и по река Елешница до границата с държавно лесничейство Цонево.

**От запад** - от последната точка по границата с държавно лесничейство Цонево до дола Шипченското кладенче, граница между отдели 198 с 197, 196, 192 и 191 и по него до началната точка.

В така описаните граници площта на ловностопанския комплекс "Шерба" възлиза на 9464.5 ха, като в това число 8328.3 ха горски фонд и 1136.2 ха селскостопански фонд, като е изключена площта на резерват "Вельова глава"

##### **Б. Ловностопански комплекс "Лонгоза"**

**От север** - от най-западната точка на отдел 11 по река Камчия на изток до пресечната точка на река Камчия с Пчелнишка река.

**От изток** - от последната точка срещу течението на Пчелнишка река до края на гората при отдел 35.



**От юг** - от последната точка в западна посока по границата на гората до най-западната точка на отдел 12.

**От запад** - от последната точка в северна посока по границата на гората до началната точка.

В така описаните граници площта на ловностопанския комплекс "Лонгоза" възлиза на 1263.8 ха, като в това число 1113.8 ха горски фонд и 150.0 ха селскостопански фонд.

#### **В. Ловностопански комплекс "Фазанарията"**

**От север, изток, юг и запад** - по границата между горския и селскостопанския фонд, включващ отдели от 1 до 7 от горско стопанство Шерба с обща площ 298.1 ха горски фонд.

#### **Г. Ловностопански комплекс "Цигански Лонгоз"**

**От север, изток, юг и запад** - по границата между горския и селскостопанския фонд, включващ отдели от 8 до 10 от горско стопанство Шерба с обща площ 121.2 ха горски фонд.

В така описаните граници общата площ на ловностопанския район "Шерба" възлиза на 11147.6 ха, в това число 9861.4 горски фонд и 1286.2 ха селскостопански фонд.

II. Окончателната площ на ловностопанските райони да се уточни с ловоустройствените проекти на горе описаните ловностопански райони.

Настоящата заповед да се сведе до знанието на началника на Национално управление по горите за сведение и изпълнение.

Контролът по изпълнението на настоящата заповед възлагам на ресорния заместник министър.

МИНИСТЪР:

/ В. ВЪРБАНОВ /



ТОЧЕВ  
29.07.2001  
МИНИСТЕРСТВО НА ЗЕМЕДЕЛИЕТО И ГОРИТЕ

ЗАПОВЕД

No. 1146 - 1164

1781 / 14.08.01  
София, 11. 8. 2001 г.

На основание чл. 7, ал. 5 от Закона за лова и опазване на дивеча и предложението на началника на Национално управление по горите, внесено с докладна записка с изх. No. 93-Т-164/30.07.2001 г. г. на Национално управление по горите.

**НАРЕЖДАМ**

I. Определям границите на следните ловно стопански райони в района на дейност на ДЛ "Асеновград"

**1. Ловно стопански район Нареченски бани - 1**

При граници : На изток от селото през отдел 150 по дерето пресича реката към м. "параклиса" по границата на отдел 163 до границата с ДЛ-Пловдив . На север продължава по граница на отдели 164, 168, 169, 170, 171, 174. На запад по отд. 176, 177, 178, 179 с ДЛ-Хвойна на юг граничи с ДДС "Кормисош" по отдели 180, 157, 156, 155, 152, 153, 154.

с площ:

Горски фонд 2320,8 ха., включващ отдели: 150 част, 151 до 159, 160 част, 163 до 183, 161 част, ССФ-528 част, 530, 531.

Поземлен фонд : 667,4 ха

Обща площ: 2988,2 ха

**2. Ловно стопански район Нареченски Бани 2**

Източна граница - землищна граница с. Бачково отдел 131 до границата с ДЛ-Пловдив .

Северна граница - граничи с ДЛ - Пловдив с отдели 134-136, 141, 143, 162, ССФ - 528 .

Западна граница - граничи с ЛРД - Нар. Бани - I по границите на отдели 162, 161, 150 - по дерето до границата с ДДС "Кормисош".

Южна граница - граничи с ДДС "Кормисош" по отдели 146-149, 137, 138 до границата с ЛРД - Бачково .

- ИЗВАДКА ...

Източна граница – Продължава по пътя, стига до землищната граница със с.Ахматово, по границата на отдел 193 през м.Могилата пресича пътя Ахматово-Конуш и стига до р.Черкезица на изходната точка.

Горски фонд 184.6 ха ,включващ отдели : 6 част, 7 част, 193 част.

ССФ 505, 506 част.

Поземлен фонд 1915.4 ха.

Обща площ : 2100.0 ха

### **35. Държавен ловностопански район Асеновград**

**А. Ловностопански Комплекс – Добростан- обща площ 3039.3 ха.**

Северна граница – с.Добростан пътя за м.”Голямо гумно” до Ловната хижа, продължава по пътя до “Сухия дол”/Кору дере/, по дерето до точката на отдели 36,38 до р.Чая.

Западна граница – Срещу течението на реката до с.Бачково, продължава по р.Чая,граница на отд. 119,120,122,125 до границата с ДДС-Кормисош. Около Резерват “Червената стена границата на отд.121,120,118 покрай с.Бачково по границата на отд.91,93,104.

Южна граница – Продължава по границата на отд. 206,207,208,115 покрай резервата до х.Марциганица по р.Сушица ,граница с ДДС-Кормисош до отд.251.

Източна граница – От р.Сушица през отд.251 по границата на отдели 249,232, ССФ 533 м.Модите пресича пътя за х.Марциганица, продължава по границите на отд.115, ССФ 532, отд.211 до изходната точка.

**Б. Ловностопански Комплекс-Тополово площ 2799.6 ха.**

Северна граница - от с.Новаково по границата на отдели 382,380, 381 покрай поземления фонд до м.”Св.Илия” от там по билото на отд.381 до Горната нива продължава по билото граница на отдели 369,364,365 и стига до Моньовската воденица .

Западна граница - от воденицата по Тополовска река граница на отдели 365,363,362 продължава по билото граница между отдел 339 и 340 продължава по било до окото на отд.338,341,337.

Южна граница - продължава по билото граница между отдели 338 и 337 до Кокезов връх слиза по билото до точката на отд.333,335,418 от там по дерето на отд.418 “Крастав дол” до границата на отд.420,419,412 минава по дерето граница на отд.419,412 до точката им с отд.413.

Източна граница - По дерето граница на отдел 413 до билото на отдел 392 по билото граница на отдела продължава по границата на отд.393 и стига до м.Камилата отд.394 ,от там по билото на отдела до окото с отд.395 Микро язовира продължава по границата на горския фонд покрай с.Новаково до отд.382.

**В. Ловностопански III Комплекс “Вратата” – обща площ 1737.2 ха.**

Северна граница – От отд.294 по билото към с.Мостово слиза по дерето на отд 295, продължава по него в отд.285 покрай ССФ 537 по границата на отдели 284,273,271 до дерето на отд.270.

Западна граница – От отд.270 и отд.269 до “Кръстова гора” от там по границата с ДДС “Кормисош” до м.Проглед.

Източна граница – От м.”Черешката” по пътя щграница с ДЛ-Славейно до дерето на Момина скала отд.296, тръгва по дерето покрай м.”Юрта” по Разклонения дол до точката на отд.299 и отд.300. Тръгва по билото на 299 отдел, продължава по



него. Сухата чешма-Бялата борица по билото на отд.298 до Кокезов връх по границата на отд.337 до точката му с отд.294.

Г. Ловностопански Комплекс "40-те Извора" – обща площ 318.4 ха.

Северна граница – От отдел 9 м."Шумата" по границата на отдел 200 до язовир "40-те Извора" продължава по границата на ССФ 519 до базата на ОСО.

Южна граница – От база ОСО по границата на ССФ 519, отд.8 до пътя за "40-те Извора".

Северна граница – покрай язовир "40-те Извора през м."Старото гробе" покрай Ганьовската гора до военно поделение.

Източна граница – по пътя за с.Козаново граница на отдел 8 и 9 до м.Шумата.

**Обща площ на ДЛР : 7894.5 ха.**

II. Окончателната площ на ловностопанските райони да се уточни с лесоустройствените проекти на гореописаните ловностопански райони.

III. Настоящата заповед да се сведе до знанието на Началника на Национално управление по горите за сведение и изпълнение.

IV. Контролът по изпълнението на настоящата заповед възлагам на ресорния заместник министър.

МИНИСТЪР:

/М. ДИКМЕ/



МИНИСТЕРСТВО НА ЗЕМЕДЕЛИЕТО И ГОРИТЕ

ЗАПОВЕД

№ РД 46-122  
София 28.08. 2002г.

На основание чл.7, ал.5 от Закона за лова и опазване на дивеча и предложение на Началника на Националното управление по горите, внесено с докладна записка с изх. № 93-И-96/12.08.2002 г. на Национално управление на горите

НАРЕЖДАМ

I. Променям заповед № РД 46-1464/14.08.2001 г. на ЗГ, в частта касаеща границите на **държавния ловностопански район Асеновград – ловностопански комплекс Добростан и ловностопански район Добростан**.

II. Утвърждавам границите на същите ловностопански райони, в района на дейност на ДЛ Асеновград, както следва:

**ДЪРЖАВЕН ЛОВНОСТОПАНСКИ РАЙОН АСЕНОВГРАД**

**А. Ловностопански комплекс Добростан**

**Северна граница**-От билото на Коритарска чука граница на отд.208 до дерето граница на отд.207 по нея до отд.206 по границата на отдела до дерето граница на отд.205 по него до Сухото дере по дерето до точката на отдели 36 38 до р.Чая.

**Западна граница** - Срещо течението на реката до с.Бачково продължава по р.Чая граница на отд.119,120,122,125 до границата с ДЛ-Лъки.Около Резерват "Червената стена" границата на отд.121,120,118 покрай с.Бачково по границата на отд.91,93,104.

**Южна граница** - Продължава по границата на отд.206,207,208,115 покрай резервата до х.Марциганица по р.Сушица граница с ДЛ-Лъки до отд.251.

**Източна граница** - От р. Сушица през отд 251 по границата на отдели 249,232 ССФ-533 м.Водите пресича пътя за х.Марциганица продължава по границите на отд.115 ССФ-532 отд. 208 билото на м.Коритарска чука.

Отдели:115,205 до 210,213,214,232,233,249 до 251,35 до 39,84 до 91,93,94,100 до 104,118 до 122,125.ССФ-526.

**Обща площ на Комплекса 2484,5 ха.**

**ЛОВНОСТОПАНСКИ РАЙОН ДОБРОСТАН**

**Източна граница** – от Домус дере по дерето на м. Блатище до м. Барата по дерето на м. Падине.

**Южна граница** – продължава по дерето до Пъжевата чешма на асфалтовия път на х. Марциганица и стига до м. Св.Кирек.

**Западната граница** – от по билото на Каритарска чука стига до дерето граница на отд. 207 продължава по него до границата на отд. 206 до токата на отдели 206, 205, 204. Продължава по дерето граница на отд. 204, продължава по дерето на отд. 202 и стига до Сухото дере по него стига до м. Голямо Гумно до Ловната хижа на ЛРД – Асеновград. Продължава по черния път за Пъдарска колиба, от там по дерето до Овчарниците по долния край на Добростански лозя към билото м. Св.Иван, по било посока Мильова нива до Вашива вода.

**Източна граница** – от м. Вашива вода по землищната граница с. Червен до Тодоровият ъгъл, продължава по землищна граница с. Горнослав м. Гюрова нива, Танковици Гръцка вода, Папратолов кайнак до Домус дере.

ССФ – 941.0 ха.

ГФ – 925.4 ха.

**Обща площ на ЛСР – 1866.4 ха.**

III.Окончателната площ на ловностопанските райони да се уточни с ловоустройствените проекти на гореописаните ловностопански райони.

IV.Настоящата заповед да се сведе до знанието на началника на Националното управление по горите за сведение и изпълнение.

V.Контролът по изпълнението на настоящата заповед възлагам на ресорния заместник министър.

МИНИСТЪР:   
/ М.ДИКМЕ /



МИНИСТЕРСТВО НА ЗЕМЕДЕЛИЕТО И ХРАНИТЕ  
ЮЖНОЦЕНТРАЛНО ДЪРЖАВНО ПРЕДПРИЯТИЕ – гр. СМОЛЯН  
ТП „ДЪРЖАВНО ЛОВНО СТОПАНСТВО – КОРМИСОШ“

гр. Лъки, ул. „Хайдушки поляни“ № 14, п.к. 4241, тел. 03052/2196, факс 03052/2073  
[www.dlskormisosh.ucdp-smolian.com](http://www.dlskormisosh.ucdp-smolian.com). e-mail: [dlskormisosh@ucdp-smolian.com](mailto:dlskormisosh@ucdp-smolian.com)

## ЗАПОВЕД

№ 3-33-30/18.02.2025 г.

Съгласно утвърдено длъжностно разписание на ТП „ДЛС-Кормисош“ с писмо с изх. № В-01-177/05.02.2025 г. на Директора на ЮЦДП – гр. Смолян и на основание чл. 173, ал.2, чл. 174, ал.2, във връзка с чл.2, ал.2, чл.3, ал.1, ал.2, ал.3 от ЗЛОД; чл.7, ал.1, ал.4, ал.5, т.2 от ЗЛОД и чл.67, ал.1, ал.2, ал.3 от ЗЛОД с цел оптимизиране организацията на работа и дейността на служителите, охраната и контрола в държавните ловностопански райони (собствени и предоставени) на Стопанството,

## ОТМЕНЯМ:

I. Заповед № 3-33-273/15.11.2024 година.

## НАРЕЖДАМ:

II. Определям следните държавни ловностопански райони със съответните площи на територията на ТП „ДЛС-КОРМИСОШ“:

1. Държавен ловностопански район „КОРМИСОШ“ – 17 197,7 ха.
2. Държавен ловностопански район „АСЕНОВГРАД“ – 5 524,40 ха.
3. Държавен ловностопански район „СЛАВЕЙНО“ – 6 232,80 ха.

III. Определям следните държавни ловностопански райони и ловища със съответните отговорни служители работещи в тях, както следва:

### 1. ДЪРЖАВЕН ЛОВНОСТОПАНСКИ РАЙОН „КОРМИСОШ“.

ЗА ЧАСТ от Държавен ловностопански район „КОРМИСОШ“ с площ 9 176,10 ха.

➤ Началник ЛСУ – техн. Данчо Звездомиров Кръстев, притежаващ Удостоверение за упражняване на лесовъдска практика № 9878/16.10.2013 г., който да организира, ръководи и осъществява контрол на дейностите и служителите (водачи ловен туризъм, ловни надзиратели, горски стражари и дивечовъди) в:

1.1. Зам. - директор – техн. Васил Ангелов Реков, притежаващ Удостоверение за упражняване на лесовъдска практика № 11944/28.09.2015 г.

• Да изпълнява функциите по опазване и охрана на дивеча, подхранването на дивеча и поддържането на техническото състояние на биотехническите съоръжения в Ловище „СЛИВУ“ (с достъп от Юговски разклон) със следните отдели: от отд. 77 до отд. 86 вкл. и с площ 893,10 ха.

Подхранването на дивеча да се извършва от дивечовъд - Влашо Борисов Бозев.



При изпълнение на служебните си задължения, същия да използва транспортни средства: Тойота Хайлукс с рег. № СА 1729 ТР и Тойота Хайлукс с рег. № СВ 8403 АВ.

**1.2. Горски стражар – техн. Димитър Пантелеев Жекин,** притежаващ Удостоверение за упражняване на лесовъдска практика № 11814/31.08.2015 г.

- Да изпълнява функциите по опазване и охрана на дивеча и поддържането на техническото състояние на биотехническите съоръжения в **Ловище „СЛИВУ” (с достъп от с. Добростан)** със следните отдели: от отд. 87 до отд. 96 вкл. и с площ **724,00 ха.**

Подхранването на дивеча да се извършва от дивечовъд - Влашо Борисов Бозев.

При изпълнение на служебните си задължения, същите да използват транспортно средство: Тойота Хайлукс с рег. № СВ 8403 АВ.

**1.3. Зам. - директор – техн. Васил Ангелов Реков,** притежаващ Удостоверение за упражняване на лесовъдска практика № 11944/28.09.2015 г., **Водач ловен туризъм – Боян Минчев Кръстев и Водач ловен туризъм – Андрей Боянов Кръстев.**

- Да изпълняват функциите по опазване и охрана на дивеча и поддържането на техническото състояние на биотехническите съоръжения в **Ловище „БОРОВО”,** със следните отдели: от отд. 106 до отд. 109 вкл.; от отд. 112 до отд. 135 вкл.; отд. 397 и с площ **2 142,00 ха.**

Подхранването на дивеча да се извършва от упоменатите лица в т.1.3.

При изпълнение на служебните си задължения, същите да използват транспортни средства: Тойота Хайлукс с рег. № СА 1729 ТР и Тойота Хайлукс с рег. № СМ 3616 АХ.

**1.4. Началник ЛСУ – техн. Данчо Звездомиров Кръстев,** притежаващ Удостоверение за упражняване на лесовъдска практика № 9878/16.10.2013 г.

- Да изпълняват функциите по опазване и охрана на дивеча и поддържането на техническото състояние на биотехническите съоръжения в **Ловище „БЕЛИЦА - ЧЕРВЕН КАМЪК” и БИСД „ПИРИМЛИКА”,** със следните отдели: от отд. 136 до отд. 176 вкл. и с площ **3 072,40 ха.**

Подхранването на дивеча да се извършва от дивечовъди Йордан Леонидов Соколов и Весела Димитрова Николова.

При изпълнение на служебните си задължения, същите да използват транспортни средства: Тойота Хайлукс с рег. № РВ6500 АЕ, Тойота Хайлукс с рег. № СВ 9429 МР, УАЗ 3303 с рег. № РВ 4360 МР, УАЗ 31599 с рег. № РВ 2424 АР, Тойота Хайлукс с рег. № РВ 2002 АК.

**1.5. Началник ЛСУ – техн. Данчо Звездомиров Кръстев,** притежаващ Удостоверение за упражняване на лесовъдска практика № 9878/16.10.2013 г.

- Да изпълняват функциите по опазване и охрана на дивеча и поддържането на техническото състояние на биотехническите съоръжения в **Ловище „КАРАМУШ”,** със следните отдели: от отд. 177 до отд. 208 вкл. и с площ **2 344,60 ха.**

Подхранването на дивеча да се извършва от дивечовъди Йордан Леонидов Соколов и Весела Димитрова Николова.

При изпълнение на служебните си задължения, същите да използват транспортни средства: Тойота Хайлукс с рег. № РВ6500 АЕ, Тойота Хайлукс с рег. № СВ 9429 МР, УАЗ 3303 с рег. № РВ 4360 МР, УАЗ 31599 с рег. № РВ 2424 АР, Тойота Хайлукс с рег. № РВ 2002 АК.

**ЗА ЧАСТ от Държавен ловно стопански район „КОРМИСОП” с площ 8021,60 ха.**

➤ **Началник ЛСУ – техн. Кирил Манолев Кирянов,** притежаващ Удостоверение за упражняване на лесовъдска практика № 6686/25.06.2012 г., който да организира, ръководи и осъществява контрол на дейностите и служителите (водачи ловен туризъм, ловни надзиратели, горски стражари и дивечовъди) в:

**1.6. Началник ЛСУ – техн. Кирил Манолев Кирянов**, притежаващ Удостоверение за упражняване на лесовъдска практика № 6686/25.06.2012 г.

- Да изпълняват функциите по опазване и охрана на дивеча, подхранването и поддържането на техническото състояние на биотехническите съоръжения в **Ловище „ПРОПУЛА”**, със следните отдели: от отд. 47 до отд. 58 вкл.; от отд. 209 до отд. 220 вкл.; от отд. 389 до отд. 396 вкл. и с площ **2 373,50 ха.**

Подхранването на дивеча да се извършва от дивечовъд Асен Радоев Георгиев.

При изпълнение на служебните си задължения, същите да използват транспортни средства: Тойота Хайлукс с рег. № СВ 2690 ВВ и УАЗ 3303 с рег. № СВ 4538 РР.

**1.7. Началник ЛСУ – техн. Кирил Манолев Кирянов**, притежаващ Удостоверение за упражняване на лесовъдска практика № 6686/25.06.2012 г.

- Да изпълняват функциите по опазване и охрана на дивеча, подхранването и поддържането на техническото състояние на биотехническите съоръжения в **Ловище „КРУШЕВО” и БИСД „КРУШОВ ЧАТАЛ”**, със следните отдели: от отд. 344 до отд. 388 вкл. и с площ **3 456,80 ха.**

Подхранването на дивеча да се извършва от дивечовъд Асен Радоев Георгиев.

При изпълнение на служебните си задължения, същите да използват транспортни средства: Тойота Хайлукс с рег. № СВ 2690 ВВ и УАЗ 3303 с рег. № СВ 4538 РР.

**1.8. Горски стражар – техн. Анастас Василев Парев**, притежаващ Удостоверение за упражняване на лесовъдска практика № 8737/14.01.2013 г., и **Водач ловен туризъм – Иван Анастасов Парев.**

- Да изпълняват функциите по опазване и охрана на дивеча, подхранването на дивеча и поддържането на техническото състояние на биотехническите съоръжения в **Ловище „ИМАРЕТСКО”**, със следните отдели: от отд. 234 до отд. 239 вкл.; от отд. 316 до отд. 327 вкл.; от отд. 329 до отд. 343 вкл. и с площ **2 191,30 ха.**

Подхранването на дивеча да се извършва от дивечовъд Сашо Георгиев Сираков.

При изпълнение на служебните си задължения, същите да използват транспортно средство: Тойота Хайлукс с рег. № РВ 6844 ВТ.

## **2. ДЪРЖАВЕН ЛОВНОСТОПАНСКИ РАЙОН „АСЕНОВГРАД”**

➤ **Началник ЛСУ – техн. Данчо Звездомиров Кръстев**, притежаващ Удостоверение за упражняване на лесовъдска практика № 9878/16.10.2013 г., който да организира, ръководи и осъществява контрол на дейностите и служителите (водачи ловен туризъм, ловни надзиратели, горски стражари и дивечовъди) в:

**2.1. Горски стражар – техн. Димитър Пантелеев Жекин**, притежаващ Удостоверение за упражняване на лесовъдска практика № 11814/31.08.2015 г.

- Да изпълнява функциите по опазване и охрана на дивеча и поддържането на техническото състояние на биотехническите съоръжения в **Ловище „ГОНДА ВОДА 1”** със следните отдели по ГСП на ТП ДГС „Асеновград”: от отд. 90 до отд. 97 вкл.; от отд. 130 до отд. 135 вкл.; от отд. 139 до отд. 144 и с площ **1 335,50 ха.**

Подхранването на дивеча да се извършва от дивечовъд Влашо Борисов Бозев.

При изпълнение на служебните си задължения, същите да използват транспортно средство: Тойота Хайлукс с рег. № СВ 8403 АВ.

**2.2. Зам. - директор – техн. Васил Ангелов Реков**, притежаващ Удостоверение за упражняване на лесовъдска практика № 11944/28.09.2015 г.

- Да изпълнява функциите по опазване и охрана на дивеча, подхранването на дивеча и поддържането на техническото състояние на биотехническите съоръжения в **Ловище „ГОНДА ВОДА 2”** със следните отдели по ГСП на ТП ДГС „Асеновград”: от отд. 58 до отд. 63 вкл. и с площ **390,40 ха**.

Подхранването на дивеча да се извършва от упоменатото лице в т. 2.2.

При изпълнение на служебните си задължения, същия да използва транспортно средство: Тойота Хайлюкс с рег. № СА 1729 ТР.

**2.3. Горски стражар – техн. Димитър Пантелеев Жекин, притежаващ Удостоверение за упражняване на лесовъдска практика № 11814/31.08.2015 г.**

- Да изпълнява функциите по опазване и охрана на дивеча и поддържането на техническото състояние на биотехническите съоръжения в **Ловище „ДОБРОСТАН”** със следните отдели по ГСП на ТП ДГС „Асеновград”: от отд. 145 до отд. 154 вкл.; отд. 156; отд. 159; от отд. 192 (част) до отд. 194 вкл. и с площ **1 824,20 ха**.

Подхранването на дивеча да се извършва от дивечовъд Влашо Борисов Бозев.

При изпълнение на служебните си задължения, същите да използват транспортно средство: Тойота Хайлюкс с рег. № СВ 8403АВ.

**2.4. Ловен надзирател - Живко Руменов Топалов и Ловен надзирател – Валентин Николаев Гюлев.**

- Да изпълнява функциите по опазване и охрана на дивеча, подхранването на дивеча и поддържането на техническото състояние на биотехническите съоръжения в **Ловище „ВРАТАТА”** със следните отдели по ГСП на ТП ДГС „Асеновград”: отд. 237; отд. 238 (част); отд. 239 (част); от отд. 240 до отд. 241 вкл.; от отд. 247 до отд. 258 вкл.; от отд. 260 до отд. 261 вкл.; от отд. 283 до отд. 284 вкл. и с площ **1 974,30 ха**.

Подхранването на дивеча да се извършва от дивечовъд Ахмед Мустафов Мехмедов.

При изпълнение на служебните си задължения, същите да използват транспортни средства: Тойота Хайлюкс с рег. № СА 5400ТК и Тойота Хайлюкс с рег. № РВ 2882 СХ.

### **3. ДЪРЖАВЕН ЛОВНОСТОПАНСКИ РАЙОН „СЛАВЕЙНО”.**

**ЗА ЧАСТ от Държавен ловностопански район „СЛАВЕЙНО” с площ 4 571,50 ха.**

➤ **Началник ЛСУ – техн. Данчо Звездомиров Кръстев, притежаващ Удостоверение за упражняване на лесовъдска практика № 9878/16.10.2013 г., който да организира, ръководи и осъществява контрол на дейностите и служителите (водачи ловен туризъм, ловни надзиратели, горски стражари и дивечовъди) в:**

**3.1. Ловен надзирател - Живко Руменов Топалов и Ловен надзирател – Валентин Николаев Гюлев.**

- Да изпълнява функциите по опазване и охрана на дивеча и поддържането на техническото състояние на биотехническите съоръжения в **Ловище „БЪЧВА”** със следните отдели по ГСП на ТП ДГС „Славейно”: от отд. 433 до отд. 465 вкл. и с площ **2058,60 ха**.

Подхранването на дивеча да се извършва от дивечовъд Ахмед Мустафов Мехмедов.

При изпълнение на служебните си задължения, същите да използват транспортни средства: Тойота Хайлюкс с рег. № СА 5400ТК и Тойота Хайлюкс с рег. № РВ 2882 СХ.

**3.2. Началник ЛСУ – техн. Данчо Звездомиров Кръстев, притежаващ Удостоверение за упражняване на лесовъдска практика № 9878/16.10.2013г., и Водач ловен туризъм – Звездомир Данчев Кръстев.**



- Да изпълняват функциите по опазване и охрана на дивеча, подхранването на дивеча и поддържането на техническото състояние на биотехническите съоръжения в **Ловище „ХАМБАР ДЕРЕ“** със следните отдели по ГСП на ТП ДГС „Славейно”: от отд. 370 до отд. 375 вкл.; от отд. 401 до отд. 429 вкл. и с площ **2 512,90 ха**.

Подхранването на дивеча да се извършва от упоменатите лица в т.3.2.

При изпълнение на служебните си задължения, същите да използват транспортни средства: Тойота Хайлукс с рег. № РВ 6500 АЕ и Тойота Хайлукс с рег. № СВ 6406 АС

**ЗА ЧАСТ от Държавен ловностапански район „СЛАВЕЙНО” с площ 1 661,30 ха.**

➤ **Началник ЛСУ – техн. Кирил Манолев Кириянов**, притежаващ Удостоверение за упражняване на лесовъдска практика № 6686/25.06.2012 г., който да организира, ръководи и осъществява контрол на дейностите и служителите (водачи ловен туризъм, ловни надзиратели, горски стражари и дивечовъди) в:

**3.3. Горски стражар – техн. Анастас Василев Парев**, притежаващ Удостоверение за упражняване на лесовъдска практика №8737/14.01.2013 г., и **Водач ловен туризъм – Иван Анастасов Парев**.

- Да изпълняват функциите по опазване и охрана на дивеча, подхранването на дивеча и поддържането на техническото състояние на биотехническите съоръжения в **Ловище „КАБАГАТСКО“**, със следните отдели по ГСП на ТП ДГС „Славейно”: от отд. 228 до отд. 237 вкл.; от отд. 277 до отд. 278 вкл. и с площ **894,20 ха**.

Подхранването на дивеча да се извършва от дивечовъд Сашо Георгиев Сираков.

При изпълнение на служебните си задължения, същите да използват транспортно средство: Тойота Хайлукс с рег. № РВ 6844 ВТ.

**3.4. Горски стражар – техн. Анастас Василев Парев**, притежаващ Удостоверение за упражняване на лесовъдска практика №8737/14.01.2013 г., и **Водач ловен туризъм – Иван Анастасов Парев**.

- Да изпълняват функциите по опазване и охрана на дивеча, подхранването на дивеча и поддържането на техническото състояние на биотехническите съоръжения в **Ловища „ИНОГЛОВО – 1” и „ИНОГЛОВО – 2“** със следните отдели по ГСП на ТП ДГС „Славейно”: отд. 6; от отд. 22 до отд. 27 вкл., отд. № 466 и с площ **767,10 ха**.

Подхранването на дивеча да се извършва от дивечовъд Сашо Георгиев Сираков.


При изпълнение на служебните си задължения, същите да използват транспортно средство: Тойота Хайлукс с рег. № РВ 6844 ВТ.

Маргарита Янкова – Деловодител човешки ресурси, да връчи препис от настоящата заповед за сведение и изпълнение на всички упоменати в заповедта служители, като удостоверяват лично чрез подпис получаването на заповедта в нарочно създаден за целта списък.

**Контрола по изпълнението на настоящата заповед възлагам на техн. Васил Ангелов Реков – зам. - директор при ТП „ДЛС-Кормисош“.**

**ИНЖ. КОСТАДИН РАДКОВ**  
**ДИРЕКТОР ТП „ДЛС-КОРМИСОШ”**





## МИНИСТЕРСТВО НА ЗЕМЕДЕЛИЕТО И ГОРИТЕ

### ЗАПОВЕД

N РАДБ-1334

София, 16.07 2001 г.

На основание чл. 7, ал. 5 от Закона за лова и опазване на дивеча и предложение на началника на Национално управление по горите, внесено с докладна записка с изх. N 93-T-23/08.05.2001 г. на Национално управление по горите.

### НАРЕЖДАМ:

I. Определям границите на ловностопанските райони в района на дейност на Държавна дивечовъдна станция Кормисош, както следва:

#### *1. Ловностопански район „Среброто“.*

От изток - границата започва от гр. Лъки, върви срещу течението на река манастирска до водослива и с Куцовско дере, м. Разклон "Кенан дере".

От юг - от последната точка продължава срещу течението на Куцовско дере в западна посока до м. Варниците.

От запад - от последната точка минава по билото до връх Скалата. От там по течението на Азупско дере в северозападна посока до махала Надежда; от там по течението на Джурковска река до водослива и с Манастирска река в Лъки.

От север - край гр. Лъки

В така описаните граници общата площ на ловностопанския район "Среброто" възлиза на 2544.4 ха, в това число 2227.1 ха горски фонд и 317.3 ха селскостопански фонд.

## **2. Ловностопански район „Здравец“:**

**От изток** - границата започва от водослива на р. Дряновска с р. Джурковска и продължава срещу течението на р. Джурковска до махала Надежда. От там срещу течението на Азупското дере в югоизточна посока до билото на връх Скалата, от където по билото в южна посока до м. Варниците, от където в западна посока по Луковски дол до с. Здравец. От там по Касъм дере в южна посока до водохващането на рудник Дружба м. Извора.

**От юг** - границата минава по границите с ДЛ Смолян от м. Извора в западна посока през м. Селището, Монгова ливада, Дерин гедик до връх Студенец.

**От запад** - границата започва от връх Студенец по билото в северна посока по границата с ДЛ Чепеларе през м. Комица, Голямата Тузла, Курбанска чука, Гаджов къшк до м. Хайдут чука.

**От север** - границата започва от м. Хайдут чука, от където продължава по билото в североизточна посока през м. Сабихова бара, пичова колиба, Леската, Лисек и Гнилище до махала Горанска - водослива на р. Дряновска и р. Джурковска.

В така описаните граници общата площ на ловностопанския район „Здравец“ възлиза на - 2 828.40 ха, в това число горски фонд 1755.0 ха и селскостопански фонд - 1073.4 ха.

## **3. Ловностопански район Лъки.**

**От запад** - границата започва от водослива на Куцова река с Дряновски дол, от където продължава в северозападна посока, срещу течението на Куцовска река, където е границата с ДЛ Чепеларе и ДЛ Хвойна, през м. Кутела, от където продължава по пътя за хижа Пашалийца. От там по течението на дерето Бигова дупка в северна посока до пресечната точка с пътя за Нареченски бани. От там по пътя до м. Змиеви дупки, от където е началото на северната граница

**От север** - започва от м. Змиеви дупки, от където в североизточна посока по границата с ДЛ Асеновград през местностите Орехово, Срятово, Юговски разклон до водослива на р. Лъкинска с р. Чая.

**От изток** - започва от Юговски разклон, от където в югоизточна посока срещу течението на р. Лъкинска до водосливана р. Манастирска и р. Джурковска в гр. Лъки. От там в северна посока срещу течението на р. Дряновска до водослива и с р. Джурковска.

**От юг** - границата започва от водослива на р. Дряновска с р. Джурковска. От там по билото в югозападна посока през местността Лома, Лисек и Гнилища и продължава по било до м. Хайдут чука. От там продължава по границата с ДЛ Чепеларе, през Балабанови ливади и продължава по течението на Дряновски дол до водослива му с Куцова река.

В така описаните граници общата площ на ловностопанския район „Лъки“ възлиза на 6 333.5 ха, в това число 4 730.0 ха горски фонд и 1603.5 ха селскостопански фонд.

II. Окончателната площ на ловно стопанските райони да се уточни с  
ловоустройствените проекти на гореописаните ловно стопански райони.  
Настоящата заповед да се сведе до знанието на началника на Национално  
управление по горите за сведение и изпълнение.  
Контролът по изпълнението на настоящата заповед възлагам на  
ресорния заместник министър.

МИНИСТЪР



/В. ВЪРБАНОВ/





## ПРОТОКОЛ

Днес, 27.11.2025 год, в териториално поделение (ТП ДЛС) Държавно ловно стопанство „Кормисош“ гр. Лъки Пловдивска област се проведе заседание на Комисията по ловно стопанство (КЛС) към стопанството в състав, съгласно заповед № РД 05-240/20.10.2025 год. на Регионална дирекция (РДГ) по горите гр. Пловдив в състав:

**Председател:** инж. Костадин Радков - директор на ТП „ДЛС Кормисош“;

**Зам.-председател:** инж. Ваня Ташева - зам.-директор на ТП „ДЛС Кормисош“;

**Секретар:** Васил Реков - зам.-директор по лова на ТП „ДЛС Кормисош“;

**Членове:**

1. Андрей Кехайов - ПИ в Учатък „Полиция“ гр. Лъки;
2. Славка Стратева - гл. специалист БКС в Об А гр. Лъки;
3. Атанас Стоев - специалист по лова в СЛР „Чернатица“ с. Хвойна Смолянска област;

**В присъствието на:**

инж. Румен Евтимов - представител на ЮЦДП гр. Смолян;

инж. Валери Гачилов - представител на РДГ гр. Пловдив;

инж. Дойчин Кухтев - представител на ТП „ДГС Асеновград“

и с участието на инж. Михаил Ганев - лесоинженер от фирма „Силва 2003“ ООД гр. София, проведе съвещание на което се разгледаха теренните дейности, касаещи изработването на Ловностопански план (ЛСП) за периода 2026 - 2035 год., съгласно утвърдено от Изпълнителна агенция по горите (ИАГ) задание от 09.10.2024 год. и тристранен договор между „Силва 2003“ ООД с Регионална дирекция по горите (РДГ) гр. Пловдив и ТП Южно централно държавно предприятие (ЮЦДП) гр. Смолян. На съвещанието се направиха разисквания в следния ред:

1. Ловната площ (чл.7 от ЗЛОД) в обсега на дейност на ТП „ДЛС Кормисош“ се разпределя на ловностопански райони (ЛР), както следва:

- Ловностопански район на ТП „ДЛС Кормисош“, който се състои от Държавен ловностопански район „Кормисош“ на територията на ТП „ДЛС Кормисош“ и част от територията на ТП „ДГС Славейно“, както и част от Държавен ловностопански район „Асеновград“ на територията на ТП „ДГС Асеновград“.

Границите му са регламентирани със Зап. №№ РД 46-25/09.01.2001 год., РД 46-1464/14.08.2001 год. и РД 49-122/28.08.2002 год. (отчасти Зап. № РД 46-1475/14.08.2001 год.) на Министерство на земеделието и горите (МЗГ), както и Зап. № 32/18.01.2001 год. Национално управление по горите (НУГ) към МЗГ. В съответствие със Зап. № 3-33-30/18.02.2025 год. на Директора на ТП „ДЛС Кормисош“, ловностопанският район на стопанството е организиран в три района (ЛСР) - ЛСР „Кормисош“, ЛСР „Славейно“ и ЛСР „Асеновград“.

Ловностопанският район на ТП „ДЛС Кормисош“ се стопанисва за срок от 15 (петнадесет) години с Договор за съвместна дейност на база чл.9, ал.33 на Закона за лова и опазване на дивеча (ЗЛОД).

- Ловностопански райони (ЛР) предоставени за стопанисване от ловните дружини по чл. 29 от Закона за лова и опазване на дивеча (ЗЛОД) - ЛР „Лъки“, ЛР „Среброто“ и ЛР „Здравец“, обединени в Ловно-рибарско сдружение (ЛРС) „Чернатица“ с. Хвойна Смолянска област.

Границите на районите са регламентирани със Зап. № РД 46-1334/05.07.2001 год. на МЗГ.

2. За ефективно стопанисване на дивеча и оптимално провеждане на ловностопанските мероприятия, в изпълнение на Наредба № 18/07.10.2015 год. на МЗГ и одобреното от ИАГ задание (респ. Зап. № 3-33-30/18.02.2025 год. на Директора на ТП „ДЛС Кормисош“), ловностопанските райони са разделени на ловища чиито контури са съобразени с площта им, конкретната сложност на терена и са както следва:

- ЛР на ТП „ДЛС Кормисош“:

- ЛСР „Кормисош“ - 1Ловище „Сливу“, 2Ловище „Борово“, 3Ловище „Белица-Червен камък“ в т.ч. База за интензивно стопанисване на дивеч (БИСД) „Пиримлика“, 4Ловище „Пропула“, 5Ловище „Карамуш“, 6Ловище „Крушово“ в т.ч. БИСД „Крушов чатал“, 7Ловище „Имаретско“;
- ЛСР „Славейно“ - 8Ловище „Иноглово“, 9Ловище „Кабагадско“, 10Ловище „Хамбар дере“, 11Ловище „Бъчва“;
- ЛСР „Асеновград“ - 12Ловище „Вратата“, 13Ловище „Добростан“, 14Ловище „Гонда вода-1“, 15Ловище „Гонда вода-2“.

- ЛР на дружините по чл. 29 от ЗЛОД обединени в ЛРС „Чернатица“ с. Хвойна:

- ЛР „Лъки” - 1Ловище „Срятово“, 2Ловище „Буков дол“, 3Ловище „Ивански дол“, 4Ловище „Стофура“, 5Ловище „Гънчаре“, 6Ловище „Старо село“, 7Ловище „Лисек“, 8Ловище „Селище“;
- ЛР „Среброто” - 1Ловище „Адемовска“ (бивше „Адемовска“ плюс бивше „Капаните“-част), 2Ловище „Мутевска“ (бивше „Капаните“-част плюс „Мутевска“), 3Ловище „Чуката“(бивше „Чуката“ плюс „Лъкавица“-част), 4Ловище „Лъкавица“ (бивше „Лъкавица“-част), 5Ловище „Ораличевото“, 6Ловище „Среброто“;
- ЛР „Здравец” - 1Ловище „Варниците“, 2Ловище „Баба Яна“, 3Ловище „Пайталите“, 4Ловище „Черешката“, 5Ловище „Иванов камък“.

Съгласувано с ръководствата на ТП „ДЛС Кормисош” и ЛРС „Чернатица” с. Хвойна, всички ловища с изключение на „Адемовска“, „Капаните“, „Мутевска“, „Чуката” и „Лъкавица” в ЛР „Среброто” запазват конфигурацията си и са отразени са на работния картен материал по ЛСП от 2016 година.

За оптимално стопанисване в ловностопанско отношение и ефективно съвместяване на границите на районите от съседните на ТП „ДЛС Кормисош” стопанства - ТП „ДГС Славейно” и ТП „ДГС Асеновград”, да се прецизират описаните граници по ловностопански райони в съответните им регламентиращи ги заповеди, както се вземат предвид и описаните граници на съседните им райони, както следва:

- 8Ловище „Иноглово” Зап №№ РД 46-25/09.01.2001 год. и отчасти РД 46-1475/14.08.2001 год. на МЗГ - касаещи ТП „ДЛС Кормисош” и ТП „ДГС Славейно“;
- 12Ловище „Вратата” Зап № РД 46-1464/14.08.2001 год. на МЗГ и № РД 49-252/05.13.2013 год. на МЗХ - касаеща ТП „ДГС Асеновград“;
- 13Ловище „Добростан” Зап №№ РД 46-1464/14.08.2001 год. и РД 49-122/28.08.2002 год. на МЗГ - касаещи ТП „ДГС Асеновград“.

За 12Ловище „Вратата” и 13Ловище „Добростан” е абсолютно необходимо да се има предвид и адекватен към издаване на заповедите картен материал (преди 2010 година, когато в изпълнение на заданието за изработване на плана на ТП „ДГС Асеновград” цялостно е извършена единна преномарация на горските отдели в стопанството).

В интерес на всички заинтересовани страни, да бъдат уведомени и стопанисващите субекти на съседните ловностопански райони чрез съответните упражняващи контрол органи на местно ниво.

3. Главният вид дивеч по ловностопански райони да се определи съобразно характера и производителността на местообитанията, настоящото му трайно разпространение, както и стопанските цели на стопанисващите го субекти. Така планираните за поддържане допустими запаси за различните видове дивеч в Ловностопанския план ще бъдат съобразени с досега определяните (респ. в унисон с отчетените резултати по линия на организирания ловен туризъм) и съгласно приложение № 27 от Наредба № 18 на МЗГ, както следва:

- за главния вид - в размер на нормалния или над него в допустимите граници;
- за съпътстващите видове - в рамките на нормалните или близки до тях, като се отчете междувидовото взаимодействие.

В този смисъл до приключване на теренните ловностопански дейности в ЛР на ТП „ДЛС Кормисош” повсеместно като главният вид дивеч на свобода се определя дива свиня, със съпътстващи видове благороден елен, сърна и заек, както и диференцирани териториално по ловища, както следва:

- елен лопатар в ловища „Борово“, „Белица-Червен камък“, „Пропула“, „Карамуш“, „Крушово“, „Хамбар дере“, „Врата“;
- муфлон в ловища „Сливу“, „Борово“, „Белица-Червен камък“, „Пропула“, „Карамуш“, „Крушово“, „Кабагадско“, „Хамбар дере“, „Бъчва“;
- дива коза в ловища „Сливу“, „Борово“, „Белица-Червен камък“, „Пропула“, „Карамуш“, „Хамбар дере“, „Бъчва“, „Вратата“, „Добростан“, „Гонда вода“;
- глухар в ловища „Белица-Червен камък“, „Карамуш“, „Крушово“, „Имаретско“, „Иноглово“, „Кабагадско“, „Добростан“, „Гонда вода“;
- ЛР на ДЛС „Кормисош” БИСД „Пиримлика” - главен вид муфлон, със съпътстващ алпийски козиорог;
- ЛР на ДЛС „Кормисош” БИСД „Крушов чатал” - главен вид елен лопатар, със съпътстващ благороден елен;
- за районите предоставени за стопанисване от ЛРС „Чернатица” с. Хвойна - сърна, със съпътстващи видове дива свиня и заек, благороден елен и дива коза в установени с трайното им присъствие местообитания, както и яребица и кеклик на подходящи за тях местообитания.



- за мечката (която е защитен вид) да се определи оптимална численост на база цифровия модел на степен на пригодност на местообитанията - неразделна част от Актуализирания национален план за действие за вида 2022 - 2032 год., като отправна точка за управление на нейния запас.

4. Фуражната база ще бъде планирана в зависимост от конкретните възможности на терена и ще бъде съобразена със съществуващата такава. За целта ще се използват разработените вече фуражни площи, както и недървопроизводителни държавни горски територии. При рекапитулацията на фуражната база да се вземе предвид последния одобрен актуален проект на специализирания слой „Площи допустими за подпомагане“ за кампания 2024-2025 год. на МЗХГ.

Съгласно утвърденото от ИАГ задание нови дивечови ниви няма да се планират в ЗТ от Държавен поземлен фонд. Рекапитулираните съществуващи фуражни площи попадащи върху терени, определени като трайно затревени площи ще се третират като дивечови ливади. В недържавните територии, ловностопанските мероприятия да се залагат съгласно чл. 49(3), (4) от ППЗЛОД. Изграждането на биотехнически съоръжения, както и изкуствено подхранване във вътрешността на ловните райони ще бъде съобразено с чл.чл. 50, 51 от ППЗЛОД на база конкретната динамика на дивечовите запаси.

5. Ловностопанските мероприятия ще бъдат съобразени със специалния статут на всички защитени територии в рамките на ТП „ДЛС Кормисош“, според заповедите за тяхното обявяване, в този смисъл и със защитените зони от Европейската екологична мрежа “Натура 2000”, в съответствие със Закона за биологичното разнообразие (ЗБР) и заповедите за обявяването им (респ. препоръките в касаещите ги стандартни формуляри), както и с изискванията залегнали в заповедите за учредяване на обособените санитарно-охранителни зони (СОЗ) около повърхностните водоизточници за питейно-битово водоснабдяване, съгласно Закона за водите и Наредба № 3 за условията и реда за проучване, проектиране, утвърждаване и експлоатация на санитарно-охранителните зони.

6. За подобряване защитните условия на дивечовите местообитания, в предстоящия за изработване Ловностопански план на ТП „ДЛС Кормисош“ да залегне, както следва:

6.1. Запазване на зоните за спокойствие в трайно установените места за размножаване на благороден елен места (сватбовища) със заповед по реда на чл.70 ал.3 от ЗЛОД, както и в обособените като гори със специални защитни функции (токовища на глухар), на база утвърденото за изработвана на плана задание и докладите за горите с висока консервационна стойност (ГВКС) в изпълнение на изискванията за сертификация, касаещи ТП „ДЛС Кормисош“;

6.2. По предложение на УС на СЛР „Чернатица“ с. Хвойна, чрез КЛС към ТП „ДЛС Кормисош“ гр. Лъки, се оптимизират обособените до този момент развъдници в предоставените за стопанисване райони от ловните дружини. Контурите им са в съответствие с чл. 12 от ЗЛОД и чл. 3(5) от ППЗЛОД, прецизирани са с ръководствата на ловните дружини, нанесени са детайлно на работния картен материал и са както следва:

- ЛР „Лъки“ - западно от контура на регулацията на град Лъки, в рамките на горски отдели 35, 59, 60 и вклинените към тях земеделски територии;
- ЛР „Среброто“ - южно от контура на регулацията на град Лъки, в рамките на горски отдели 36-част, 37 и вклинените към тях земеделски територии;
- ЛР „Здравец“ - в южната част от района - на границата с ТП „ДГС Смолян“ и 7Ловище „Имаретско“ от ЛСР „Кормисош“, в рамките на горски отдели 248-част и 398-част.

Формулираният в Ловностопанския план от 2016 год. развъдник (включващ територията на отдели 29, 36, 267 и прилежащите им земеделски територии), като цяло отпада. Формално, той се припокрива частично с обособения развъдник в ЛР „Среброто“.

6.3. Ловът на хищници ще се извършва индивидуално и групово, съгласно нормативната уредба. В Ловностопанския план да се обособят места за мониторинг на хищници по конкретно предложение на стопанисващите дивеча субекти.

7. За оптимално изработване на Ловностопанския план на ТП „ДЛС Кормисош“ в чернови вид и в изпълнение на одобреното от ИАГ задание, до края на календарната 2025 год. да се предоставят на изпълнителя му, както следва:

- данни за досегашно стопанисване по ловностопански райони за последните години от изминалия ревизионен период според изискванията на Наредба № 18;
- таксации и ползване на дивеч по ловностопански райони за изминалия десетгодишен ревизионен период;
- данни за заложените и изпълнени мероприятия, касаещи последния сключен договор за съвместна дейност в стопанисването на ЛР на ТП „ДЛС Кормисош“;

- данни за сключени договори от ТП „ДЛС Кормисош“ за ползване на недържавни имоти за допълнително увеличаване обема на специализираната фуражна база за дивеча;

- данни за отшумялата наскоро африканска чума по дивата свиня в района на стопанството и взетите мерки срещу нея, както и евентуално регистрирани други заболявания по дивеча;

При своевременна (в същия срок) промяна на нормативната база, както и на параметри, касаещи изработването на Ловностопанския план на ТП „ДЛС Кормисош“ в чернови вид, изготвянето му да бъде съобразено с тях.

В резултат на направените общ обзор, коментари и разисквания, съгласно чл.7(1) от ППЗЛОД Комисията по ловно стопанство към ТП „ДЛС Кормисош“ гр. Лъки реши:

Теренните ловностопански дейности на ТП „ДЛС Кормисош“ са извършени съгласно общото задание за извършване на инвентаризация и изработване на Ловностопанския план - неразделна част от общия за изработване обем по тръжна документация, съгласно тристранния договор и са в съответствие с действащата нормативна база. На тази база Комисията приема теренните ловностопански дейности на стопанството. Настоящият протокол е съставен в два еднообразни екземпляра - по един за КЛС към ТП „ДЛС Кормисош“ гр. Лъки и „Силва 2003“ ООД гр. София.

Председател на КЛС:

Зам.-председател на КЛС:

Секретар на КЛС:

Членове:

1. ....

2. ....

3. ....

Представител на ЮЦДП гр. Смолян:

Представител на РДГ гр. Пловдив:

Представител на ТП „ДГС Асеновград“:

Представител на „Силва 2003“ ООД:



## ДОГОВОР ЗА СЪВМЕСТНА ДЕЙНОСТ

№ A-0A-00/ 28.07 2022 Г. ПО РЕГИСТЪРА НА ДОГОВОРИТЕ В ЮЦДН

Днес 28.07 2022 г., на основание чл. 9, ал. 33 от Закона за лова и опазване на дивеча (ЗЛОД) и влязла в сила Заповед № РД 48-34/04.07.2022 г. на министъра на земеделието между:

1. „Южноцентрално държавно предприятие“, със седалище в гр. Смолян, ул. „Полк. Дичо Петров“ №1А, ЕИК 201619580, представлявано ипж. Асен Иванов, в качеството му на директор и Екатерина Бочукова – главен счетоводител, наричано за краткост **Възложител** от една страна

и

2. „СТАНДАРТ ХЪНТ“ЕАД, със седалище и адрес на управление гр. София, ул. „Алабин“ № 48, ЕИК 204917240, представлявано от Борислав Любенов Гунов – изпълнителен директор, в качеството му на **Изпълнител** от друга страна,  
се подписва настоящият ДОГОВОР за съвместна дейност, както следва:

### ПРЕАМБЮЛ

С настоящия договор Страните декларират тяхната обща цел - съвместно да осъществяват максимално ефективна дейност по запазване и разнообразяване на дивечовия генофонд, неговото развитие и обогатяване, за съхранение на българската гора, горската фауна, за запазване на природната среда и екологичното равновесие.

С настоящия договор Страните декларират, че цялата дейност, свързана с изпълнението на постите по настоящия договор задължения, се подчинява изцяло и безусловно на действащите в момента в Република България правни норми, както и че дейността ще бъде своевременно променяна и адаптирана към всички нови изисквания и норми, произтичащи от промени в българското или акцентирани от Европейското законодателство разпоредби в областта на екологията, лова и дивеча.

За реализиране на посочените по-горе цели Страните сключват настоящия договор, с който регламентират техните права, задължения и отговорности, при запазване на своята фактическа, организационна и юридическа самостоятелност и независимост един от друг.

### I. ПРЕДМЕТ НА ДОГОВОРА

Чл. 1 (1) Във връзка с волята на Страните за осъществяване на ловностопански дейности в държавните ловностопански райони на „Държавно ловно стопанство Кормисон“ (ТП „ДЛС Кормисон“), териториално поделение на „Южноцентрално държавно предприятие“, гр. Смолян, страните се договарят да извършват съвместно следните задължителни дейности:

ЗА ВЪЗЛОЖИТЕЛЯ:

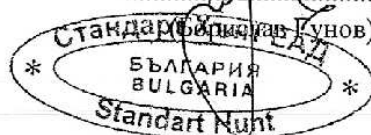


Директор: \_\_\_\_\_  
(инж. Асен Иванов)

Гл. счетоводител: \_\_\_\_\_

(Екатерина Бочукова)

ЗА ИЗПЪЛНИТЕЛЯ:



МЗХГ-Южноцентрално ДП  
гр.СМОЛЯН

ВЯРНО С ОРИГИНАЛА  
Заверил: \_\_\_\_\_ Подпис: \_\_\_\_\_



1. Изграждане, ремонт и поддръжка на биотехнически съоръжения;
2. Разработване и поддръжка на фуражна база;
3. Закупуване на фураж за подхранване на дивеча;
4. Опазване и охрана на дивеча, дивечовъди, водач ловен туризъм;
5. Закупуване на жив дивеч за разселване;
6. Ремонт и поддръжане на бази за интензивно стопанисване на дивеча;
7. Предоставяне на подвижни дълготрайни материални активи за ползване от държавното ловно стопанство;
8. Ремонт, поддръжане и почистване на горски пътища;
9. Изграждане на пункт за първична обработка на дивеч, ремонт и поддръжане на ловна база.

(2) Паричните средства, които кандидатът предлага да дари на „Южноцентрално държавно предприятие“, гр. Смолян са под условие, че ще бъдат използвани само за извършване на допълнителни инвестиции и разходи за ловностопански дейности в ТП „ДЛС Кормисом“.

## II. ПРИНЦИПИ НА ОСЪЩЕСТВЯВАНЕ НА СЪВМЕСТНАТА ДЕЙНОСТ

Чл. 2 Въз основа на направеното предложение страните изготвят график за разходване на предложените инвестиции и парични средства за дарения по дейности и години, съгласно предложението на **Изпълнителя**, което е неразделна част от настоящия договор.

Чл. 3 (1) Обемът на участие на Възложителя в дейностите по чл. 1, ал. 1 за изпълнение на предмета на настоящия договор с съобразно Приложение № 1 от Заповед № РД 48-18/09.05.2022г. на министъра на земеделието за откриване на конкурса.

(2) Паричните средства, предложени от **Изпълнителя** се даряват от него за допълнителни инвестиции и разходи, като не участват при определяне процента на разпределение на приходите от ловностопанската дейност.

(3) Паричните средства по ал. 2 за допълнителни инвестиции и разходи могат да се разходват само за дейности, свързани с подобряване на типовите местообитания, фуражната база, биотехнически съоръжения, ловната база, придобиване на ДМА от ТП „ДЛС Кормисом“ за ловностопанската дейност и увеличаване на дивечовите запаси. Страните по договора изготвят ежегодно споразумение за разходването на дарените средства за допълнителни инвестиции и разходи.

Чл. 4 (1) Приходите от ловностопанската дейност за всяка отчетна календарна година, свързани с конкретната дейност на страните за периода, се разпределят между тях, пропорционално на направените разходи за дейностите по чл. 1, ал. 1.

(2) Всички разходи се установяват с първични финансово счетоводни документи при спазване на изискванията на Закона за счетоводството.

Чл. 5 Изпълнението на предмета на настоящия договор не ограничава Възложителя да извършва самостоятелно и друга дейност и функции, произтичащи от Закона за лова и опазване на дивеча (ЗЛОД) и възложените му функции по чл. 9, ал. 9.

**ЗА ВЪЗЛОЖИТЕЛЯ:**



Директор: \_\_\_\_\_  
(инж. Асен Иванов)  
Гл. счетоводител: \_\_\_\_\_  
(Екатерина Бочукова)

**ЗА ИЗПЪЛНИТЕЛЯ:**



МЗХГ - Южноцентрално ДП  
гр. СМОЛЯН  
ВЯРНО С ОРИГИНАЛА  
Заверил: \_\_\_\_\_ Подпис: \_\_\_\_\_





Чл. 6 (1) В срок до 30 дни след изтичане на всяка календарна година страните ще уточняват с писмен протокол направените от всяка от тях разходи по чл. 4, ал. 1 от договора, в това число извършените подобрения, тяхната стойност и разпределението на приходите.

(2) Страните се споразумяват да бъдат извършвани само такива подобрения, които са предварително съгласувани между тях.

### III. СРОК НА ДОГОВОРА

Чл. 7 Настоящият договор се сключва за срок от **15 години**, считано от датата на подписването му.

### IV. ПРАВА И ЗАДЪЛЖЕНИЯ НА СТРАНИТЕ

Чл. 8 Страните поемат взаимно задължение:

1. да участват активно, с необходимата отговорност за изпълнение на всички поети задължения, касаещи конкретните дейности по чл. 1, ал. 1 за съответната календарна година;
2. да проявяват взаимна толерантност и да се информират за всеки проблем, който би се отразил върху изпълнението на постото от всяка една от тях задължение;
3. да набелязват и реализират ежегодно мерки, които водят до повишаване качеството на дейността им с цел постигане на максимална ефективност, резултатност и финансов приход.

Чл. 9 (1) Всички приходи и разходи по дейността се водят отделно и самостоятелно от счетоводствата на Страните по договора, като всяка една от Страните има право във всеки един момент да бъде запознавана с текущите финансови резултати по настоящия договор.

(2) Възложителят си запазва правото по всяко време да може да изисква счетоводни справки и информация.

Чл. 10 Всяка една от страните е отговорна самостоятелно:

1. пред съответните компетентни органи за осигуряване на здравословни и безопасни условия на труд на ангажираните свои служители при осъществяване на дейностите по чл. 1, ал. 1;
2. за възникнали задължения и отговорности във взаимоотношенията със служителите си, независимо дали същите осъществяват трудова дейност във връзка с реализиране на дейностите по чл. 1, ал. 1.

Чл. 11 (1) Ежегодно, в срок до 30 ноември на текущата година, „Южноцентрално държавно предприятие“, гр. Смолян извършва проверка по изпълнение на договорите за съвместна дейност. При необходимост се извършват и междинни контролни проверки. Министерът на земеделието може да назначава проверка по изпълнението на договорите по всяко време.


ЗА ВЪЗЛОЖИТЕЛЯ:

ЗА ИЗПЪЛНИТЕЛЯ:



(Иск. Асен Иванов)

(Екатерина Бочукова)



(2) Ежегодно, в срок до 31 януари, към договорите за съвместна дейност се подписва допълнително споразумение, в което се посочват дейностите, които ще бъдат извършвани в ТП „ДЛС Кормисош“, както и размерът на инвестицията, с която всяка от страните ще участва в тях.

#### V. ПРЕКРАТЯВАНЕ НА ДОГОВОРА

Чл. 12 Договорът се прекратява в следните случаи:

1. с изтичане на посочения в него срок;
2. по взаимно съгласие на страните;
3. ако някоя от страните по силата на закон или друг нормативен акт бъде заличена като правен субект без наличие на правопреемник;
4. едностранно, от **Възложителя**, в случай, че **Изпълнителят** бъде обявен в несъстоятелност или е започнала процедура по ликвидация;
5. едностранно, от **Възложителя** с едномесечно писмено предизвестие отправено до **Изпълнителя** в случай, че е констатирано виновно неизпълнение на настоящия договор и поетите задължения за съответната календарна година при условие, че това неизпълнение не е поправено до края на срока на предизвестieto;
6. при наличие на издадени и влезли в сила две или повече наказателни постановления срещу **Изпълнителя** или негови служители, за нарушения на ЗЛОД, Закона за горите (ЗГ) и подзаконовите актове по тяхното прилагане.

#### VI. ПОСЛЕДИЦИ ОТ ПРЕКРАТЯВАНЕ НА ДОГОВОРА

Чл. 13 (1) При прекратяване на договора всяка една от страните има право да получи съответния дял от приходите към датата на прекратяване на договора, определен процентно на направените от страната разходи, съгласно Приложение № 1 от Заповед № РД 48-18/09.05.2022г. на министъра на земеделието за откриване на конкурса.

(2) В случай, че приходите към датата на прекратяване на договора не могат да покрият направените разходи на всяка една от Страните за периода на действие на договора, то **Изпълнителят** и **Възложителят** не си дължат взаимни престации.

Чл. 14 Независимо от основанието за прекратяване на договора, направените трайни подобрения остават в дял и собственост на **Възложителя**.

#### VII. ГАРАНЦИИ

Чл. 15 Преди подписване на договора **Изпълнителят** представя в полза на **Възложителя** банкова гаранция за изпълнение в размер на 50 000 (петдесет хиляди) лева.

Чл. 16 (1) **Възложителят** освобождава гаранцията за изпълнение по чл. 15:

1. след изтичане срока на договора, ако са изпълнени задълженията по него;
2. при прекратяване или ликвидация на юридическото лице, страна по договора;
3. при прекратяване на договора при взаимно съгласие на страните.

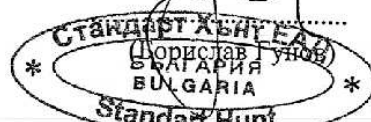
ЗА ВЪЗЛОЖИТЕЛЯ:



(инж. Асен Иванов)

Говорител: .....  
(Екатерина Бочукова)

ЗА ИЗПЪЛНИТЕЛЯ:





(2) Гаранцията за изпълнение не се възстановява при прекратяване на договора, в резултат на:

1. виновно неизпълнение на задълженията по договора от страна на **Изпълнителя**;
2. наличие на издадени и влезли в сила две или повече наказателни постановления срещу **Изпълнителя** или негови служители, за нарушения на ЗЛЮД, ЗГ и подзаконовите актове по тяхното прилагане.

### VIII. ПРИЛОЖИМ ЗАКОН И ПРАВО

Чл. 17 Страните се договориха, че всички възникнали спорове ще се разрешават по пътя на преговорите. В случай, че не се постигне споразумение, спорът следва да се отнесе за разрешаване пред компетентния съд, съгласно нормите на действащото законодателство.

Чл. 18 За неуредените с настоящия договор въпроси се прилагат разпоредбите на действащото законодателство.

### IX. ОБЩИ КЛАУЗИ

Чл. 19 Всякакви промени по настоящия Договор са валидни ако са извършени в писмена форма и са надлежно подписани от всяка една от страните.

Чл. 20 Настоящият договор може да бъде изменян и/или допълван само по взаимно съгласие на страните, изразено в писмена форма.

Настоящият договор се подписа в два еднообразни екземпляра - по един за всяка договаряща страна, както следва:

ЗА ВЪЗЛОЖИТЕЛЯ:

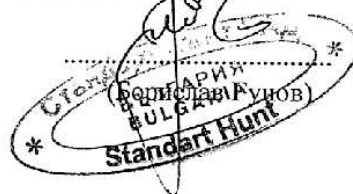


инж. Асен Иванов

Съставител:

(Екатерина Бочукова)

ЗА ИЗПЪЛНИТЕЛЯ:



Стандарт: ВМ  
(Ан. Момева - економист)

МЗХГ-Южноцентрално ДП  
гр. СМОЛЯН  
ВЯРНО С ОРИГИНАЛА  
Заведени: ..... Подпис: .....







## **ПРИЛОЖЕНИЕ № 2**

**Изходна база данни за ловностопанските райони на територията на  
ТП „ДЛС Кормисош”.**

**Баланс на развъдниците по ловностопански райони.**



Район ЛР, Ловище (индекс)	Отдел; ЗТ	Площ (ха), в т.ч.:			Инд. на мест. в ГТ	Вид дивеч, бонитет						
		Обща	див-ДА	див-НЕ								
I ДЛР КОРМИСОШ 1 лов. Сливу	77	84.7	74.1	10.6	6- 11.1	БЕ I	С I	ДС I	Мф I	ДК III	Зк V	Кк III
I-1	78	65.2	58.4	6.8	6- 11.1	БЕ I	С I	ДС I	Мф I	ДК III	Зк V	
I-1	79	59.8	57.4	2.4	6- 15.1	БЕ II	С II	ДС II	Мф III	ДК III	Зк V	
I-1	80	82.3	82.3		6- 19.1	БЕ IV	С IV	ДС II	Мф I	ДК I	Зк V	
I-1	81	93.8	86.1	7.7	6- 6	БЕ IV	С IV	ДС III	Мф IV	ДК III	Зк V	
I-1	82	88.6	82.9	5.7	6- 11.1	БЕ I	С I	ДС I	Мф I	ДК III	Зк V	
I-1	83	63.2	62.3	0.9	6- 11.1	БЕ I	С I	ДС I	Мф I	ДК III	Зк V	
I-1	84	64.6	63.8	0.8	6- 17.3	БЕ I	С I	ДС I	Мф III	ДК III	Зк V	
I-1	85	45.1	44.9	0.2	6- 20.1	БЕ IV	С III	ДС III	Мф IV	ДК III	Зк V	
I-1	86	78.8	78.6	0.2	6- 15.1	БЕ II	С II	ДС II	Мф III	ДК III	Зк V	
I-1	87	52.4	51.0	1.4	6- 19.1	БЕ IV	С IV	ДС II	Мф I	ДК I	Зк V	
I-1	88	72.5	70.2	2.3	6- 17.3	БЕ I	С I	ДС I	Мф III	ДК III	Зк V	
I-1	89	62.2	62.0	0.2	6- 21.2	БЕ II	С II	ДС III	Мф III	ДК II	Зк V	
I-1	90	91.8	91.5	0.3	6- 21.2	БЕ II	С II	ДС III	Мф III	ДК II	Зк V	
I-1	91	75.9	75.1	0.8	6- 17.3	БЕ I	С I	ДС I	Мф III	ДК III	Зк V	
I-1	92	39.3	38.7	0.6	6- 19.1	БЕ IV	С IV	ДС II	Мф I	ДК I	Зк V	
I-1	93	83.3	76.7	6.6	6- 11.1	БЕ I	С I	ДС I	Мф I	ДК III	Зк V	
I-1	94	84.6	84.5	0.1	6- 19.1	БЕ IV	С IV	ДС II	Мф I	ДК I	Зк V	
I-1	95	66.4	60.3	6.1	6- 19.1	БЕ IV	С IV	ДС II	Мф I	ДК I	Зк V	
I-1	96	99.9	88.5	11.4	6- 19.1	БЕ IV	С IV	ДС II	Мф I	ДК I	Зк V	
I-1	зт I-1-0	5.3		5.3								
I-1	зт I-1-1	77.6	77.6								Зк V	
I ДЛР КОРМИСОШ 2 лов. Борово	106	22.5	22.5		6- 21.2	БЕ II	ЕЛ II	С II	ДС III	Мф III	ДК II	Зк V
I-2	107	67.2	66.6	0.6	6- 21.2	БЕ II	ЕЛ II	С II	ДС III	Мф III	ДК II	Зк V
I-2	108	54.5	54.0	0.5	6- 21.3	БЕ IV	ЕЛ III	С IV	ДС III	Мф IV	ДК III	Зк V
I-2	109	32.0	32.0		6- 20.1	БЕ IV	ЕЛ IV	С III	ДС III	Мф IV	ДК III	Зк V
I-2	112	65.8	65.8		6- 21.2	БЕ II	ЕЛ II	С II	ДС III	Мф III	ДК II	Зк V
I-2	113	63.9	63.4	0.5	6- 21.2	БЕ II	ЕЛ II	С II	ДС III	Мф III	ДК II	Зк V
I-2	114	77.9	77.4	0.5	6- 19.1	БЕ IV	ЕЛ IV	С IV	ДС II	Мф I	ДК I	Зк V
I-2	115	56.1	55.7	0.4	6- 21.2	БЕ II	ЕЛ II	С II	ДС III	Мф III	ДК II	Зк V
I-2	116	46.8	46.3	0.5	6- 21.2	БЕ II	ЕЛ II	С II	ДС III	Мф III	ДК II	Зк V
I-2	117	66.9	66.5	0.4	6- 17.3	БЕ I	ЕЛ II	С I	ДС I	Мф III	ДК III	Зк V
I-2	118	79.9	66.7	13.2	6- 6	БЕ IV	ЕЛ IV	С IV	ДС III	Мф IV	ДК III	Зк V
I-2	119	70.0	58.3	11.7	6- 6	БЕ IV	ЕЛ IV	С IV	ДС III	Мф IV	ДК III	Зк V
I-2	120	57.1	52.4	4.7	6- 6	БЕ IV	ЕЛ IV	С IV	ДС III	Мф IV	ДК III	Зк V
I-2	121	72.4	60.1	12.3	6- 6	БЕ IV	ЕЛ IV	С IV	ДС III	Мф IV	ДК III	Зк V
I-2	122	59.8	53.0	6.8	6- 15.1	БЕ II	ЕЛ II	С II	ДС II	Мф III	ДК III	Зк V
I-2	123	69.0	62.0	7.0	6- 19.1	БЕ IV	ЕЛ IV	С IV	ДС II	Мф I	ДК I	Зк V

Район ЛР, Ловище (индекс)	Отдел; ЗТ	Площ (ха), в т.ч.:			Инд. на мест. в ГТ	Вид дивеч, бонитет							
		Обща	див-ДА	див-НЕ									
I-2	124	58.2	55.7	2.5	6- 19.1	БЕ IV	ЕЛ IV	С IV	ДС II	Мф I	ДК I	Зк V	Кк III
I-2	125	72.5	72.5		6- 6	БЕ IV	ЕЛ IV	С IV	ДС III	Мф IV	ДК III	Зк V	
I-2	126	83.1	82.2	0.9	6- 15.1	БЕ II	ЕЛ II	С II	ДС II	Мф III	ДК III	Зк V	
I-2	127	51.4	39.7	11.7	6- 10.3	БЕ III	ЕЛ III	С III	ДС I	Мф III	ДК III	Зк V	
I-2	128	49.9	46.8	3.1	6- 6	БЕ IV	ЕЛ IV	С IV	ДС III	Мф IV	ДК III	Зк V	
I-2	129	89.9	83.7	6.2	6- 15.1	БЕ II	ЕЛ II	С II	ДС II	Мф III	ДК III	Зк V	
I-2	130	59.3	58.8	0.5	6- 19.1	БЕ IV	ЕЛ IV	С IV	ДС II	Мф I	ДК I	Зк V	Кк III
I-2	131	59.1	59.1		6- 19.1	БЕ IV	ЕЛ IV	С IV	ДС II	Мф I	ДК I	Зк V	Кк III
I-2	132	80.8	78.9	1.9	6- 19.1	БЕ IV	ЕЛ IV	С IV	ДС II	Мф I	ДК I	Зк V	Кк III
I-2	133	64.3	64.0	0.3	6- 19.1	БЕ IV	ЕЛ IV	С IV	ДС II	Мф I	ДК I	Зк V	Кк III
I-2	134	44.1	42.3	1.8	6- 19.1	БЕ IV	ЕЛ IV	С IV	ДС II	Мф I	ДК I	Зк V	Кк III
I-2	135	68.2	65.5	2.7	6- 20.1	БЕ IV	ЕЛ IV	С III	ДС III	Мф IV	ДК III	Зк V	
I-2	136	7.8	7.2	0.6	6- 21.2	БЕ II	ЕЛ II	С II	ДС III	Мф III	ДК II	Зк V	
I-2	397	43.8	43.3	0.5	6- 21.2	БЕ II	ЕЛ II	С II	ДС III	Мф III	ДК II	Зк V	
I-2	ЗТ I-2-0	41.1		41.1									
I-2	ЗТ I 2-1	281.2	281.2									Зк V	
I ДЛР КОРМИСОШ Злов. Бел.-Черв. кам.	117	0.7	0.7		6- 17.3	БЕ I	ЕЛ II	С I	ДС I	Мф III	ДК III	Зк V	
I-3	136	60.7	57.9	2.8	6- 21.2	БЕ II	ЕЛ II	С II	ДС III	Мф III	ДК II	Зк V	
I-3	137	64.2	60.1	4.1	6- 19.1	БЕ IV	ЕЛ IV	С IV	ДС II	Мф I	ДК I	Зк V	Кк III
I-3	138	67.6	51.4	16.2	6- 8.1	БЕ I	ЕЛ I	С I	ДС I	Мф IV	ДК III	Зк V	
I-3	139	63.1	59.0	4.1	6- 19.1	БЕ IV	ЕЛ IV	С IV	ДС II	Мф I	ДК I	Зк V	Кк III
I-3	140	90.6	75.7	14.9	6- 19.1	БЕ IV	ЕЛ IV	С IV	ДС II	Мф I	ДК I	Зк V	Кк III
I-3	141	82.0	75.8	6.2	6- 19.1	БЕ IV	ЕЛ IV	С IV	ДС II	Мф I	ДК I	Зк V	Кк III
I-3	142	89.8	88.1	1.7	6- 17.3	БЕ I	ЕЛ II	С I	ДС I	Мф III	ДК III	Зк V	
I-3	143	68.7	64.6	4.1	6- 19.1	БЕ IV	ЕЛ IV	С IV	ДС II	Мф I	ДК I	Зк V	Кк III
I-3	144	78.3	75.1	3.2	6- 19.1	БЕ IV	ЕЛ IV	С IV	ДС II	Мф I	ДК I	Зк V	Кк III
I-3	145	74.8	73.3	1.5	6- 11.1	БЕ I	ЕЛ I	С I	ДС I	Мф I	ДК III	Зк V	
I-3	146	64.6	54.4	10.2	6- 19.1	БЕ IV	ЕЛ IV	С IV	ДС II	Мф I	ДК I	Зк V	Кк III
I-3	147	68.4	62.6	5.8	6- 17.3	БЕ I	ЕЛ II	С I	ДС I	Мф III	ДК III	Зк V	
I-3	148	51.2	45.0	6.2	6- 19.1	БЕ IV	ЕЛ IV	С IV	ДС II	Мф I	ДК I	Зк V	Кк III
I-3	149	63.3	62.7	0.6	6- 17.3	БЕ I	ЕЛ II	С I	ДС I	Мф III	ДК III	Зк V	
I-3	150	52.4	51.7	0.7	6- 17.3	БЕ I	ЕЛ II	С I	ДС I	Мф III	ДК III	Зк V	
I-3	151	37.1	36.2	0.9	6- 10.3	БЕ III	ЕЛ III	С III	ДС I	Мф III	ДК III	Зк V	
I-3	152	56.8	53.5	3.3	6- 10.3	БЕ III	ЕЛ III	С III	ДС I	Мф III	ДК III	Зк V	
I-3	153	44.6	41.1	3.5	6- 19.1	БЕ IV	ЕЛ IV	С IV	ДС II	Мф I	ДК I	Зк V	Кк III
I-3	154	59.8	55.1	4.7	6- 19.1	БЕ IV	ЕЛ IV	С IV	ДС II	Мф I	ДК I	Зк V	Кк III
I-3	155	74.4	74.4		6- 19.1	БЕ IV	ЕЛ IV	С IV	ДС II	Мф I	ДК I	Зк V	Кк III
I-3	156	74.7	74.7		6- 17.3	БЕ I	ЕЛ II	С I	ДС I	Мф III	ДК III	Гл III	Зк V

Район ЛР, Ловище (индекс)	Отдел; ЗТ	Площ (ха), в т.ч.:			Инд. на мест. в ГТ	Вид дивеч, бонитет							
		Обща	див-ДА	див-НЕ									
I-3	157	51.1	49.7	1.4	6-17.3	БЕ I	ЕЛ II	С I	ДС I	Мф III	ДК III	Гл III	Зк V
I-3	158	49.1	48.9	0.2	6-10.3	БЕ III	ЕЛ III	С III	ДС I	Мф III	ДК III	Гл III	Зк V
I-3	159	63.9	62.7	1.2	6-17.3	БЕ I	ЕЛ II	С I	ДС I	Мф III	ДК III	Гл III	Зк V
I-3	160	66.3	63.9	2.4	6-19.1	БЕ IV	ЕЛ IV	С IV	ДС II	Мф I	ДК I	Гл III	Зк V Кк III
I-3	161	72.6	60.0	12.6	6-19.1	БЕ IV	ЕЛ IV	С IV	ДС II	Мф I	ДК I	Гл III	Зк V Кк III
I-3	162	63.7	63.7		6-19.1	БЕ IV	ЕЛ IV	С IV	ДС II	Мф I	ДК I	Гл III	Зк V Кк III
I-3	163	51.6	50.7	0.9	6-10.3	БЕ III	ЕЛ III	С III	ДС I	Мф III	ДК III	Гл III	Зк V
I-3	164	65.3	56.0	9.3	6-19.1	БЕ IV	ЕЛ IV	С IV	ДС II	Мф I	ДК I	Гл III	Зк V Кк III
I-3	165	64.2	38.6	25.6	6-19.1	БЕ IV	ЕЛ IV	С IV	ДС II	Мф I	ДК I	Гл III	Зк V Кк III
I-3	166	37.5	33.8	3.7	6-17.3	БЕ I	ЕЛ II	С I	ДС I	Мф III	ДК III	Гл III	Зк V
I-3	167	39.8	39.0	0.8	6-17.3	БЕ I	ЕЛ II	С I	ДС I	Мф III	ДК III	Гл III	Зк V
I-3	168	29.8	29.8		6-17.3	БЕ I	ЕЛ II	С I	ДС I	Мф III	ДК III	Гл III	Зк V
I-3	169	82.0	81.7	0.3	6-17.3	БЕ I	ЕЛ II	С I	ДС I	Мф III	ДК III	Гл III	Зк V
I-3	170	87.4	87.2	0.2	6-17.3	БЕ I	ЕЛ II	С I	ДС I	Мф III	ДК III	Гл III	Зк V
I-3	171	58.9	58.6	0.3	6-17.3	БЕ I	ЕЛ II	С I	ДС I	Мф III	ДК III	Гл III	Зк V
I-3	172	105.8	105.8		6-17.3	БЕ I	ЕЛ II	С I	ДС I	Мф III	ДК III	Гл III	Зк V
I-3	173	73.5	73.5		6-17.3	БЕ I	ЕЛ II	С I	ДС I	Мф III	ДК III	Гл III	Зк V
I-3	174	63.6	52.5	11.1	6-17.3	БЕ I	ЕЛ II	С I	ДС I	Мф III	ДК III	Гл III	Зк V
I-3	175	61.3	61.3		6-17.3	БЕ I	ЕЛ II	С I	ДС I	Мф III	ДК III	Гл III	Зк V
I-3	176	54.1	51.0	3.1	6-17.3	БЕ I	ЕЛ II	С I	ДС I	Мф III	ДК III	Гл III	Зк V
I-3	194	0.3	0.3		6-6	БЕ IV	ЕЛ IV	С IV	ДС III	Мф IV	ДК III	Гл III	Зк V
I-3	202	0.1	0.1		6-16	БЕ III	ЕЛ III	С III	ДС II	Мф IV	ДК III		Зк V
I-3	397	8.4	8.3	0.1	6-17.3	БЕ I	ЕЛ II	С I	ДС I	Мф III	ДК III		Зк V
I-3	зт I-3-0	25.0		25.0									
I-3	зт I 3-1	248.7	248.7										Зк V
I ДЛР КОРМИСОШ БИСД Пиримлика	150	14.3	14.3		6-10.3					Мф III			
I-33	151	46.5	45.7	0.8	6-10.3					Мф III			
I-33	158	6.6	6.2	0.4	6-17.3					Мф III			
I-33	зт I-33	2.0	2.0										
I ДЛР КОРМИСОШ 4лов. Пропула	44	0.2	0.2		6-21.3	БЕ IV	ЕЛ III	С IV	ДС III	Мф IV	ДК III		Зк V
I-4	47	67.6	62.0	5.6	6-17.3	БЕ I	ЕЛ II	С I	ДС I	Мф III	ДК III		Зк V
I-4	48	47.3	46.5	0.8	6-10.3	БЕ III	ЕЛ III	С III	ДС I	Мф III	ДК III		Зк V
I-4	49	90.3	86.8	3.5	6-19.1	БЕ IV	ЕЛ IV	С IV	ДС II	Мф I	ДК I		Зк V Кк III
I-4	50	63.2	62.3	0.9	6-20.1	БЕ IV	ЕЛ IV	С III	ДС III	Мф IV	ДК III		Зк V
I-4	51	55.9	55.6	0.3	6-8.1	БЕ I	ЕЛ I	С I	ДС I	Мф IV	ДК III		Зк V
I-4	52	57.2	53.1	4.1	6-20.1	БЕ IV	ЕЛ IV	С III	ДС III	Мф IV	ДК III		Зк V
I-4	53	88.5	84.1	4.4	6-19.1	БЕ IV	ЕЛ IV	С IV	ДС II	Мф I	ДК I		Зк V Кк III
I-4	54	67.1	64.6	2.5	6-19.1	БЕ IV	ЕЛ IV	С IV	ДС II	Мф I	ДК I		Зк V Кк III

Район ЛР, Ловище (индекс)	Отдел; ЗТ	Площ (ха), в т.ч.:			Инд. на мест. в ГТ	Вид дивеч, бонитет									
		Обща	див-ДА	див-НЕ											
I-4	55	86.3	75.2	11.1	6-19.1	БЕ IV	ЕЛ IV	С IV	ДС II	Мф I	ДК I		Зк V	Кк III	
I-4	56	75.1	56.4	18.7	6-19.1	БЕ IV	ЕЛ IV	С IV	ДС II	Мф I	ДК I		Зк V	Кк III	
I-4	57	91.5	75.1	16.4	6-19.1	БЕ IV	ЕЛ IV	С IV	ДС II	Мф I	ДК I		Зк V	Кк III	
I-4	58	71.6	65.3	6.3	6-15.1	БЕ II	ЕЛ II	С II	ДС II	Мф III	ДК III		Зк V		
I-4	209	70.7	70.0	0.7	6-17.3	БЕ I	ЕЛ II	С I	ДС I	Мф III	ДК III		Зк V		
I-4	210	49.6	49.6		6-17.3	БЕ I	ЕЛ II	С I	ДС I	Мф III	ДК III		Зк V		
I-4	211	78.1	77.4	0.7	6-11.1	БЕ I	ЕЛ I	С I	ДС I	Мф I	ДК III		Зк V		
I-4	212	78.6	78.6		6-16	БЕ III	ЕЛ III	С III	ДС II	Мф IV	ДК III		Зк V		
I-4	213	31.7	31.7		6-21.2	БЕ II	ЕЛ II	С II	ДС III	Мф III	ДК II		Зк V		
I-4	214	59.3	59.3		6-15.1	БЕ II	ЕЛ II	С II	ДС II	Мф III	ДК III		Зк V		
I-4	215	33.1	33.1		6-21.2	БЕ II	ЕЛ II	С II	ДС III	Мф III	ДК II		Зк V		
I-4	216	52.9	52.4	0.5	6-6	БЕ IV	ЕЛ IV	С IV	ДС III	Мф IV	ДК III		Зк V		
I-4	217	70.4	70.1	0.3	6-19.1	БЕ IV	ЕЛ IV	С IV	ДС II	Мф I	ДК I		Зк V	Кк III	
I-4	218	58.9	58.9		6-20.1	БЕ IV	ЕЛ IV	С III	ДС III	Мф IV	ДК III		Зк V		
I-4	219	62.6	60.5	2.1	6-20.1	БЕ IV	ЕЛ IV	С III	ДС III	Мф IV	ДК III		Зк V		
I-4	220	70.5	68.7	1.8	6-16	БЕ III	ЕЛ III	С III	ДС II	Мф IV	ДК III		Зк V		
I-4	389	60.2	59.4	0.8	6-17.3	БЕ I	ЕЛ II	С I	ДС I	Мф III	ДК III		Зк V		
I-4	390	52.3	52.3		6-8.1	БЕ I	ЕЛ I	С I	ДС I	Мф IV	ДК III		Зк V		
I-4	391	48.3	47.8	0.5	6-17.3	БЕ I	ЕЛ II	С I	ДС I	Мф III	ДК III		Зк V		
I-4	392	46.7	46.7		6-17.3	БЕ I	ЕЛ II	С I	ДС I	Мф III	ДК III		Зк V		
I-4	393	69.4	68.5	0.9	6-17.3	БЕ I	ЕЛ II	С I	ДС I	Мф III	ДК III	Гл III	Зк V		
I-4	394	76.2	75.3	0.9	6-17.3	БЕ I	ЕЛ II	С I	ДС I	Мф III	ДК III	Гл III	Зк V		
I-4	395	65.8	63.6	2.2	6-20.1	БЕ IV	ЕЛ IV	С III	ДС III	Мф IV	ДК III		Зк V		
I-4	396	68.8	68.2	0.6	6-15.1	БЕ II	ЕЛ II	С II	ДС II	Мф III	ДК III		Зк V		
I-4	ЗТ I-4-0	17.0		17.0											
I-4	ЗТ I 4-1	217.8	217.8										Зк V		
I ДЛР КОРМИСОШ 5лов. Карамуш	173	3.7	3.7		6-21.3	БЕ IV	ЕЛ III	С IV	ДС III	Мф IV	ДК III	Гл III	Зк V		
I-5	174	2.5	2.5		6-17.3	БЕ I	ЕЛ II	С I	ДС I	Мф III	ДК III	Гл III	Зк V		
I-5	176	0.1	0.1		6-17.3	БЕ I	ЕЛ II	С I	ДС I	Мф III	ДК III	Гл III	Зк V		
I-5	177	92.8	91.7	1.1	6-17.3	БЕ I	ЕЛ II	С I	ДС I	Мф III	ДК III	Гл III	Зк V		
I-5	178	64.7	64.7		6-17.3	БЕ I	ЕЛ II	С I	ДС I	Мф III	ДК III	Гл III	Зк V		
I-5	179	58.0	58.0		6-17.3	БЕ I	ЕЛ II	С I	ДС I	Мф III	ДК III	Гл III	Зк V		
I-5	180	34.9	34.9		6-19.1	БЕ IV	ЕЛ IV	С IV	ДС II	Мф I	ДК I	Гл III	Зк V	Кк III	
I-5	181	77.9	77.9		6-17.3	БЕ I	ЕЛ II	С I	ДС I	Мф III	ДК III	Гл III	Зк V		
I-5	182	76.6	76.6		6-17.3	БЕ I	ЕЛ II	С I	ДС I	Мф III	ДК III	Гл III	Зк V		
I-5	183	69.6	69.2	0.4	6-17.3	БЕ I	ЕЛ II	С I	ДС I	Мф III	ДК III	Гл III	Зк V		
I-5	184	81.6	81.3	0.3	6-17.3	БЕ I	ЕЛ II	С I	ДС I	Мф III	ДК III	Гл III	Зк V		
I-5	185	56.8	55.9	0.9	6-17.3	БЕ I	ЕЛ II	С I	ДС I	Мф III	ДК III	Гл III	Зк V		

Район ЛР, Ловище (индекс)	Отдел; ЗТ	Площ (ха), в т.ч.:			Инд. на мест. в ГТ	Вид дивеч, бонитет								
		Обща	див-ДА	див-НЕ										
I-5	186	48.6	48.6		6- 19.1	БЕ IV	ЕЛ IV	С IV	ДС II	Мф I	ДК I	Гл III	Зк V	Кк III
I-5	187	35.2	35.2		6- 17.3	БЕ I	ЕЛ II	С I	ДС I	Мф III	ДК III	Гл III	Зк V	
I-5	188	74.2	72.7	1.5	6- 19.1	БЕ IV	ЕЛ IV	С IV	ДС II	Мф I	ДК I	Гл III	Зк V	Кк III
I-5	189	71.9	70.9	1.0	6- 19.1	БЕ IV	ЕЛ IV	С IV	ДС II	Мф I	ДК I	Гл III	Зк V	Кк III
I-5	190	59.8	58.7	1.1	6- 16	БЕ III	ЕЛ III	С III	ДС II	Мф IV	ДК III	Гл III	Зк V	
I-5	191	56.3	54.9	1.4	6- 17.3	БЕ I	ЕЛ II	С I	ДС I	Мф III	ДК III	Гл III	Зк V	
I-5	192	57.9	53.3	4.6	6- 20.1	БЕ IV	ЕЛ IV	С III	ДС III	Мф IV	ДК III	Гл III	Зк V	
I-5	193	66.7	65.4	1.3	6- 11.1	БЕ I	ЕЛ I	С I	ДС I	Мф I	ДК III	Гл III	Зк V	
I-5	194	79.6	78.3	1.3	6- 6	БЕ IV	ЕЛ IV	С IV	ДС III	Мф IV	ДК III	Гл III	Зк V	
I-5	195	73.6	73.2	0.4	6- 19.1	БЕ IV	ЕЛ IV	С IV	ДС II	Мф I	ДК I	Гл III	Зк V	Кк III
I-5	196	82.9	81.2	1.7	6- 22	БЕ IV	ЕЛ IV	С IV	ДС III	Мф IV	ДК III	Гл III	Зк V	
I-5	197	66.5	65.2	1.3	6- 17.3	БЕ I	ЕЛ II	С I	ДС I	Мф III	ДК III		Зк V	
I-5	198	73.0	70.7	2.3	6- 11.1	БЕ I	ЕЛ I	С I	ДС I	Мф I	ДК III		Зк V	
I-5	199	61.7	58.4	3.3	6- 19.1	БЕ IV	ЕЛ IV	С IV	ДС II	Мф I	ДК I		Зк V	Кк III
I-5	200	48.1	48.1		6- 17.3	БЕ I	ЕЛ II	С I	ДС I	Мф III	ДК III		Зк V	
I-5	201	61.7	58.5	3.2	6- 6	БЕ IV	ЕЛ IV	С IV	ДС III	Мф IV	ДК III		Зк V	
I-5	202	67.8	67.5	0.3	6- 16	БЕ III	ЕЛ III	С III	ДС II	Мф IV	ДК III		Зк V	
I-5	203	73.3	68.4	4.9	6- 17.3	БЕ I	ЕЛ II	С I	ДС I	Мф III	ДК III		Зк V	
I-5	204	64.9	53.8	11.1	6- 17.3	БЕ I	ЕЛ II	С I	ДС I	Мф III	ДК III		Зк V	
I-5	205	62.2	61.9	0.3	6- 10.3	БЕ III	ЕЛ III	С III	ДС I	Мф III	ДК III		Зк V	
I-5	206	70.5	70.0	0.5	6- 17.3	БЕ I	ЕЛ II	С I	ДС I	Мф III	ДК III		Зк V	
I-5	207	63.7	60.1	3.6	6- 17.3	БЕ I	ЕЛ II	С I	ДС I	Мф III	ДК III		Зк V	
I-5	208	85.2	76.9	8.3	6- 17.3	БЕ I	ЕЛ II	С I	ДС I	Мф III	ДК III		Зк V	
I-5	395	0.2	0.2		6- 21.2	БЕ II	ЕЛ II	С II	ДС III	Мф III	ДК II		Зк V	
I-5	ЗТ I-5-0	11.2		11.2										
I-5	ЗТ I 5-1	245.6	245.6										Зк V	
I ДЛР КОРМИСОШ блон. Крушево	344	49.7	48.7	1.0	6- 23	БЕ IV	ЕЛ IV	С IV	ДС III			Гл III	Зк V	
I-6	345	72.4	70.8	1.6	6- 17.3	БЕ I	ЕЛ II	С I	ДС I			Гл III	Зк V	
I-6	346	73.2	71.9	1.3	6- 23	БЕ IV	ЕЛ IV	С IV	ДС III			Гл III	Зк V	
I-6	347	66.3	66.0	0.3	6- 23	БЕ IV	ЕЛ IV	С IV	ДС III			Гл III	Зк V	
I-6	348	79.1	78.8	0.3	6- 23	БЕ IV	ЕЛ IV	С IV	ДС III			Гл III	Зк V	
I-6	349	86.9	86.9		6- 17.3	БЕ I	ЕЛ II	С I	ДС I			Гл III	Зк V	
I-6	350	96.3	96.1	0.2	6- 17.3	БЕ I	ЕЛ II	С I	ДС I			Гл III	Зк V	
I-6	351	76.4	76.4		6- 17.3	БЕ I	ЕЛ II	С I	ДС I			Гл III	Зк V	
I-6	352	73.2	72.7	0.5	6- 17.3	БЕ I	ЕЛ II	С I	ДС I			Гл III	Зк V	
I-6	353	72.5	70.8	1.7	6- 17.3	БЕ I	ЕЛ II	С I	ДС I			Гл III	Зк V	
I-6	354	62.8	60.1	2.7	6- 17.3	БЕ I	ЕЛ II	С I	ДС I				Зк V	
I-6	355	98.8	96.9	1.9	6- 17.3	БЕ I	ЕЛ II	С I	ДС I				Зк V	

Район ЛР, Ловище (индекс)	Отдел; ЗТ	Площ (ха), в т.ч.:			Инд. на мест. в ГТ	Вид дивеч, бонитет					
		Обща	див-ДА	див-НЕ							
I-6	356	45.0	44.8	0.2	6- 17.3	БЕ I	ЕЛ II	С I	ДС I	Мф III	Зк V
I-6	357	64.2	64.2		6- 17.3	БЕ I	ЕЛ II	С I	ДС I	Мф III	Зк V
I-6	358	89.1	89.1		6- 17.3	БЕ I	ЕЛ II	С I	ДС I	Мф III	Зк V
I-6	359	118.0	118.0		6- 17.3	БЕ I	ЕЛ II	С I	ДС I	Мф III	Гл III Зк V
I-6	360	97.9	97.9		6- 21.3	БЕ IV	ЕЛ III	С IV	ДС III	Мф IV	Гл III Зк V
I-6	361	81.8	80.4	1.4	6- 23	БЕ IV	ЕЛ IV	С IV	ДС III		Гл III Зк V
I-6	362	28.7	28.7		6- 23	БЕ IV	ЕЛ IV	С IV	ДС III		Гл III Зк V
I-6	363	57.4	57.1	0.3	6- 23	БЕ IV	ЕЛ IV	С IV	ДС III		Гл III Зк V
I-6	364	50.8	49.8	1.0	6- 23	БЕ IV	ЕЛ IV	С IV	ДС III		Гл III Зк V
I-6	365	72.0	71.3	0.7	6- 17.3	БЕ I	ЕЛ II	С I	ДС I	Мф III	Гл III Зк V
I-6	366	86.1	85.9	0.2	6- 17.3	БЕ I	ЕЛ II	С I	ДС I	Мф III	Гл III Зк V
I-6	367	75.5	74.2	1.3	6- 17.3	БЕ I	ЕЛ II	С I	ДС I		Гл III Зк V
I-6	368	82.7	80.8	1.9	6- 23	БЕ IV	ЕЛ IV	С IV	ДС III		Гл III Зк V
I-6	369	84.3	81.2	3.1	6- 23	БЕ IV	ЕЛ IV	С IV	ДС III		Гл III Зк V
I-6	370	58.7	57.1	1.6	6- 23	БЕ IV	ЕЛ IV	С IV	ДС III		Гл III Зк V
I-6	371	91.5	89.8	1.7	6- 21.3	БЕ IV	ЕЛ III	С IV	ДС III		Гл III Зк V
I-6	372	58.2	57.1	1.1	6- 21.3	БЕ IV	ЕЛ III	С IV	ДС III	Мф IV	Гл III Зк V
I-6	373	56.8	56.6	0.2	6- 17.3	БЕ I	ЕЛ II	С I	ДС I	Мф III	Гл III Зк V
I-6	374	46.0	45.9	0.1	6- 21.2	БЕ II	ЕЛ II	С II	ДС III	Мф III	Гл I Зк V
I-6	375	49.8	49.8		6- 17.3	БЕ I	ЕЛ II	С I	ДС I	Мф III	Гл III Зк V
I-6	376	51.1	51.1		6- 17.3	БЕ I	ЕЛ II	С I	ДС I	Мф III	Гл III Зк V
I-6	377	39.2	39.1	0.1	6- 17.3	БЕ I	ЕЛ II	С I	ДС I	Мф III	Гл III Зк V
I-6	378	75.9	75.3	0.6	6- 17.3	БЕ I	ЕЛ II	С I	ДС I	Мф III	Гл III Зк V
I-6	379	60.3	60.2	0.1	6- 17.3	БЕ I	ЕЛ II	С I	ДС I	Мф III	Гл III Зк V
I-6	380	28.1	27.7	0.4	6- 17.3	БЕ I	ЕЛ II	С I	ДС I	Мф III	Гл III Зк V
I-6	381	32.6	28.0	4.6	6- 20.1	БЕ IV	ЕЛ IV	С III	ДС III	Мф IV	Гл III Зк V
I-6	383	1.7	1.7		6- 17.3	БЕ I	ЕЛ II	С I	ДС I	Мф III	Зк V
I-6	384	24.6	24.6		6- 17.3	БЕ I	ЕЛ II	С I	ДС I	Мф III	Гл III Зк V
I-6	385	30.6	30.2	0.4	6- 17.3	БЕ I	ЕЛ II	С I	ДС I	Мф III	Гл III Зк V
I-6	386	65.7	62.7	3.0	6- 21.2	БЕ II	ЕЛ II	С II	ДС III	Мф III	Гл I Зк V
I-6	387	11.4	11.1	0.3	6- 10.3	БЕ III	ЕЛ III	С III	ДС I	Мф III	Зк V
I-6	388	27.3	27.1	0.2	6- 11.1	БЕ I	ЕЛ I	С I	ДС I	Мф I	Зк V
I-6	389	1.4	1.4		6- 10.3	БЕ III	ЕЛ III	С III	ДС I	Мф III	Зк V
I-6	393	0.1	0.1		6- 21.2	БЕ II	ЕЛ II	С II	ДС III	Мф III	Зк V
I-6	ЗТ I-6-0	66.3		66.3							
I-6	ЗТ I 6-1	354.3	354.3								Зк V
I ДЛР КОРМИСОШ БИСД Крушов чатал	380	0.6	0.6		6- 17.3	БЕ I	ЕЛ II				
I-66	381	21.9	20.9	1.0	6- 10.3	БЕ III	ЕЛ III				



Район ЛР, Ловище (индекс)	Отдел; ЗТ	Площ (ха), в т.ч.:			Инд. на мест. в ГТ	Вид дивеч, бонитет					
		Обща	див-ДА	див-НЕ							
I-66	382	44.4	43.8	0.6	6- 17.3	БЕ I	ЕЛ II				
I-66	383	49.8	49.2	0.6	6- 17.3	БЕ I	ЕЛ II				
I-66	384	15.1	15.0	0.1	6- 17.3	БЕ I	ЕЛ II				
I-66	385	4.4	4.3	0.1	6- 10.3	БЕ III	ЕЛ III				
I-66	386	5.1	5.0	0.1	6- 17.3	БЕ I	ЕЛ II				
I-66	387	27.3	26.8	0.5	6- 8.1	БЕ I	ЕЛ I				
I-66	388	29.2	29.1	0.1	6- 8.1	БЕ I	ЕЛ I				
I-66	зт I-66	15.4	15.4								
I ДЛР КОРМИСОШ 7лов. Имаретско	234	101.0	99.1	1.9	6- 23	БЕ IV	С IV	ДС III	Гл III	Зк V	
I-7	235	77.1	76.6	0.5	6- 17.3	БЕ I	С I	ДС I	Гл III	Зк V	
I-7	236	66.5	65.1	1.4	6- 17.3	БЕ I	С I	ДС I	Гл III	Зк V	
I-7	237	84.2	83.3	0.9	6- 17.3	БЕ I	С I	ДС I	Гл III	Зк V	
I-7	238	66.9	66.9		6- 20.1	БЕ IV	С III	ДС III	Гл III	Зк V	
I-7	239	54.9	54.9		6- 20.1	БЕ IV	С III	ДС III	Гл III	Зк V	
I-7	247	8.7	8.7		6- 23	БЕ IV	С IV	ДС III	Гл III	Зк V	
I-7	316	76.0	75.9	0.1	6- 17.3	БЕ I	С I	ДС I	Гл III	Зк V	
I-7	317	65.4	64.8	0.6	6- 23	БЕ IV	С IV	ДС III	Гл III	Зк V	
I-7	318	70.0	69.4	0.6	6- 23	БЕ IV	С IV	ДС III	Гл III	Зк V	
I-7	319	65.7	64.7	1.0	6- 23	БЕ IV	С IV	ДС III	Гл III	Зк V	
I-7	320	64.9	64.8	0.1	6- 23	БЕ IV	С IV	ДС III	Гл III	Зк V	
I-7	321	52.9	52.4	0.5	6- 23	БЕ IV	С IV	ДС III	Гл III	Зк V	
I-7	322	52.4	52.2	0.2	6- 17.3	БЕ I	С I	ДС I	Гл III	Зк V	
I-7	323	55.2	55.2		6- 23	БЕ IV	С IV	ДС III	Гл III	Зк V	
I-7	324	60.0	59.9	0.1	6- 17.3	БЕ I	С I	ДС I	Гл III	Зк V	
I-7	325	65.9	64.8	1.1	6- 23	БЕ IV	С IV	ДС III	Гл III	Зк V	
I-7	326	73.1	72.2	0.9	6- 23	БЕ IV	С IV	ДС III	Гл III	Зк V	
I-7	327	50.7	50.1	0.6	6- 23	БЕ IV	С IV	ДС III	Гл III	Зк V	
I-7	329	26.5	26.4	0.1	6- 23	БЕ IV	С IV	ДС III	Гл III	Зк V	
I-7	330	45.3	45.2	0.1	6- 23	БЕ IV	С IV	ДС III	Гл III	Зк V	
I-7	331	51.5	51.0	0.5	6- 23	БЕ IV	С IV	ДС III	Гл III	Зк V	
I-7	332	38.5	38.0	0.5	6- 23	БЕ IV	С IV	ДС III	Гл III	Зк V	
I-7	333	34.9	34.3	0.6	6- 23	БЕ IV	С IV	ДС III	Гл III	Зк V	
I-7	334	65.6	65.1	0.5	6- 23	БЕ IV	С IV	ДС III	Гл III	Зк V	
I-7	335	62.4	61.2	1.2	6- 23	БЕ IV	С IV	ДС III	Гл III	Зк V	
I-7	336	55.3	54.9	0.4	6- 23	БЕ IV	С IV	ДС III	Гл III	Зк V	
I-7	337	58.6	58.0	0.6	6- 17.3	БЕ I	С I	ДС I	Гл III	Зк V	
I-7	338	52.4	51.9	0.5	6- 23	БЕ IV	С IV	ДС III	Гл III	Зк V	
I-7	339	54.3	54.1	0.2	6- 21.2	БЕ II	С II	ДС III	Гл I	Зк V	

Район ЛР, Ловище (индекс)	Отдел; ЗТ	Площ (ха), в т.ч.:			Инд. на мест. в ГТ	Вид дивеч, бонитет				
		Обща	див-ДА	див-НЕ						
I-7	340	54.0	54.0		6-17.3	БЕ I	С I	ДС I	Гл III	Зк V
I-7	341	59.4	59.4		6-20.1	БЕ IV	С III	ДС III	Гл III	Зк V
I-7	342	64.2	63.4	0.8	6-23	БЕ IV	С IV	ДС III	Гл III	Зк V
I-7	343	67.6	67.2	0.4	6-20.1	БЕ IV	С III	ДС III	Гл III	Зк V
I-7	347	0.1	0.1		6-20.1	БЕ IV	С III	ДС III	Гл III	Зк V
I-7	400	2.2	2.2		6-20.1	БЕ IV	С III	ДС III	Гл III	Зк V
I-7	ЗТ I-7-0	29.4		29.4						
I-7	ЗТ I-7-1	87.6	87.6							Зк V
П ДЛР СЛАВЕЙНО 8лов. Иноглово	6	6.8	6.5	0.3	6-23	БЕ IV	С IV	ДС III		Зк V
П-8	22	88.4	87.9	0.5	6-23	БЕ IV	С IV	ДС III	Гл III	Зк V
П-8	23	59.0	58.6	0.4	6-23	БЕ IV	С IV	ДС III	Гл III	Зк V
П-8	24	104.5	103.1	1.4	6-23	БЕ IV	С IV	ДС III	Гл III	Зк V
П-8	25	65.9	65.9		6-23	БЕ IV	С IV	ДС III	Гл III	Зк V
П-8	26	100.0	99.1	0.9	6-21.1	БЕ III	С III	ДС III	Гл II	Зк V
П-8	27	105.0	104.4	0.6	6-21.2	БЕ II	С II	ДС III	Гл I	Зк V
П-8	29	16.9	16.9		6-21.3	БЕ IV	С IV	ДС III		Зк V
П-8	466	48.0	48.0		6-23	БЕ IV	С IV	ДС III		Зк V
П-8	ЗТ П-8-0	5.6		5.6						
П-8	ЗТ П-8-1	166.1	166.1							Зк V
П ДЛР СЛАВЕЙНО 9лов. Кабагадско	28	0.3	0.3		6-21.3	БЕ IV	С IV	ДС III	Гл III	Зк V
П-9	228	69.8	68.9	0.9	6-23	БЕ IV	С IV	ДС III	Гл III	Зк V
П-9	229	58.5	57.3	1.2	6-23	БЕ IV	С IV	ДС III	Гл III	Зк V
П-9	230	49.2	47.9	1.3	6-23	БЕ IV	С IV	ДС III	Гл III	Зк V
П-9	231	41.2	40.1	1.1	6-23	БЕ IV	С IV	ДС III	Гл III	Зк V
П-9	232	140.4	138.4	2.0	6-21.2	БЕ II	С II	ДС III	Гл I	Зк V
П-9	233	74.7	74.2	0.5	6-23	БЕ IV	С IV	ДС III	Гл III	Зк V
П-9	234	48.3	48.0	0.3	6-23	БЕ IV	С IV	ДС III	Гл III	Зк V
П-9	235	110.4	109.6	0.8	6-21.3	БЕ IV	С IV	ДС III	Гл III	Зк V
П-9	236	8.7	8.5	0.2	6-21.2	БЕ II	С II	ДС III	Гл I	Зк V
П-9	237	134.3	132.8	1.5	6-21.2	БЕ II	С II	ДС III		Зк V
П-9	238	0.2	0.2		6-17.3	БЕ I	С I	ДС I	Гл III	Зк V
П-9	277	50.6	50.5	0.1	6-21.2	БЕ II	С II	ДС III	Гл I	Зк V
П-9	278	42.6	42.6		6-21.2	БЕ II	С II	ДС III	Гл I	Зк V
П-9	ЗТ П-9-0	3.9		3.9						
П-9	ЗТ П-9-1	61.0	61.0							Зк V
П ДЛР СЛАВЕЙНО 10лов. Хамбар дере	370	51.7	51.4	0.3	6-21.2	БЕ II	С II	ДС III	Мф III	ДК II
П-10	371	47.6	47.3	0.3	6-21.1	БЕ III	С III	ДС III	Мф III	ДК II
П-10	372	82.9	81.1	1.8	6-21.1	БЕ III	С III	ДС III	Мф III	ДК II

Район ЛР, Ловище (индекс)	Отдел; ЗТ	Площ (ха), в т.ч.:			Инд. на мест. в ГТ	Вид дивеч, бонитет						
		Обща	див-ДА	див-НЕ								
П-10	373	53.1	51.9	1.2	6-21.2	БЕ II		С II	ДС III	Мф III	ДК II	3к V
П-10	374	51.8	49.8	2.0	6-7.2	БЕ III		С III	ДС I	Мф IV	ДК III	3к V
П-10	375	58.9	58.7	0.2	6-7.2	БЕ III		С III	ДС I	Мф IV	ДК III	3к V
П-10	401	49.3	49.3		6-7.2	БЕ III		С III	ДС I	Мф IV	ДК III	3к V
П-10	402	63.4	62.6	0.8	6-19.1	БЕ IV		С IV	ДС II	Мф I	ДК I	3к V
П-10	403	44.9	39.5	5.4	6-7.2	БЕ III		С III	ДС I	Мф IV	ДК III	3к V
П-10	404	66.5	62.7	3.8	6-7.2	БЕ III		С III	ДС I	Мф IV	ДК III	3к V
П-10	405	87.9	87.9		6-7.2	БЕ III		С III	ДС I	Мф IV	ДК III	3к V
П-10	406	64.7	64.4	0.3	6-21.1	БЕ III	ЕЛ III	С III	ДС III	Мф III	ДК II	3к V
П-10	407	69.0	67.8	1.2	6-19.1	БЕ IV	ЕЛ IV	С IV	ДС II	Мф I	ДК I	3к V
П-10	408	39.0	38.6	0.4	6-7.2	БЕ III	ЕЛ III	С III	ДС I	Мф IV	ДК III	3к V
П-10	409	54.6	53.7	0.9	6-7.2	БЕ III	ЕЛ III	С III	ДС I	Мф IV	ДК III	3к V
П-10	410	89.6	85.6	4.0	6-7.2	БЕ III	ЕЛ III	С III	ДС I	Мф IV	ДК III	3к V
П-10	411	65.3	61.6	3.7	6-21.1	БЕ III	ЕЛ III	С III	ДС III	Мф III	ДК II	3к V
П-10	412	62.0	60.7	1.3	6-21.3	БЕ IV	ЕЛ III	С IV	ДС III	Мф IV	ДК III	3к V
П-10	413	85.8	80.9	4.9	6-16	БЕ III	ЕЛ III	С III	ДС II	Мф IV	ДК III	3к V
П-10	414	84.3	82.8	1.5	6-21.2	БЕ II	ЕЛ II	С II	ДС III	Мф III	ДК II	3к V
П-10	415	57.1	55.3	1.8	6-17.3	БЕ I	ЕЛ II	С I	ДС I	Мф III	ДК III	3к V
П-10	416	35.1	34.4	0.7	6-17.3	БЕ I	ЕЛ II	С I	ДС I	Мф III	ДК III	3к V
П-10	417	120.2	119.0	1.2	6-17.3	БЕ I	ЕЛ II	С I	ДС I	Мф III	ДК III	3к V
П-10	418	87.3	75.2	12.1	6-7.2	БЕ III	ЕЛ III	С III	ДС I	Мф IV	ДК III	3к V
П-10	419	56.7	51.2	5.5	6-21.2	БЕ II	ЕЛ II	С II	ДС III	Мф III	ДК II	3к V
П-10	420	41.9	40.3	1.6	6-19.1	БЕ IV	ЕЛ IV	С IV	ДС II	Мф I	ДК I	3к V
П-10	421	44.5	35.1	9.4	6-7.2	БЕ III	ЕЛ III	С III	ДС I	Мф IV	ДК III	3к V
П-10	422	62.6	58.4	4.2	6-16	БЕ III	ЕЛ III	С III	ДС II	Мф IV	ДК III	3к V
П-10	423	68.2	49.1	19.1	6-19.1	БЕ IV	ЕЛ IV	С IV	ДС II	Мф I	ДК I	3к V
П-10	424	71.6	57.5	14.1	6-19.1	БЕ IV	ЕЛ IV	С IV	ДС II	Мф I	ДК I	3к V
П-10	425	86.2	57.4	28.8	6-19.1	БЕ IV	ЕЛ IV	С IV	ДС II	Мф I	ДК I	3к V
П-10	426	54.4	29.5	24.9	6-19.1	БЕ IV	ЕЛ IV	С IV	ДС II	Мф I	ДК I	3к V
П-10	427	40.9	31.5	9.4	6-7.2	БЕ III	ЕЛ III	С III	ДС I	Мф IV	ДК III	3к V
П-10	428	31.1	30.7	0.4	6-19.1	БЕ IV	ЕЛ IV	С IV	ДС II	Мф I	ДК I	3к V
П-10	429	67.3	28.2	39.1	6-19.1	БЕ IV	ЕЛ IV	С IV	ДС II	Мф I	ДК I	3к V
П-10	зт П-10-0	10.4		10.4								
П-10	зт П-10-1	300.9	300.9									3к V
П ДЛР СЛАВЕЙНО 11 лов. Бъчва	433	72.3	72.3		6-9.2	БЕ III		С III	ДС I	Мф III	ДК III	3к V
П-11	434	79.7	78.8	0.9	6-8.1	БЕ I		С I	ДС I	Мф IV	ДК III	3к V
П-11	435	79.7	78.3	1.4	6-9.2	БЕ III	ЕЛ III	С III	ДС I	Мф III	ДК III	3к V
П-11	436	50.3	48.2	2.1	6-9.2	БЕ III	ЕЛ III	С III	ДС I	Мф III	ДК III	3к V

Район ЛР, Ловище (индекс)	Отдел; ЗТ	Площ (ха), в т.ч.:			Инд. на мест. в ГТ	Вид дивеч, бонитет							
		Обща	див-ДА	див-НЕ									
П-11	437	54.9	46.7	8.2	6-16	БЕ III	ЕЛ III	С III	ДС II	Мф IV	ДК III	Зк V	
П-11	438	79.9	78.8	1.1	6-17.3	БЕ I	ЕЛ II	С I	ДС I	Мф III	ДК III	Зк V	
П-11	439	79.5	79.4	0.1	6-7.2	БЕ III	ЕЛ III	С III	ДС I	Мф IV	ДК III	Зк V	
П-11	440	36.3	36.3		6-9.2	БЕ III	ЕЛ III	С III	ДС I	Мф III	ДК III	Зк V	
П-11	441	46.5	42.4	4.1	6-9.2	БЕ III	ЕЛ III	С III	ДС I	Мф III	ДК III	Зк V	
П-11	442	58.9	47.5	11.4	6-9.2	БЕ III	ЕЛ III	С III	ДС I	Мф III	ДК III	Зк V	
П-11	443	42.0	27.1	14.9	6-19.1	БЕ IV	ЕЛ IV	С IV	ДС II	Мф I	ДК I	Зк V	
П-11	444	77.1	72.7	4.4	6-11.1	БЕ I	ЕЛ I	С I	ДС I	Мф I	ДК III	Зк V	
П-11	445	83.3	82.8	0.5	6-11.1	БЕ I	ЕЛ I	С I	ДС I	Мф I	ДК III	Зк V	
П-11	446	74.5	74.1	0.4	6-19.1	БЕ IV	ЕЛ IV	С IV	ДС II	Мф I	ДК I	Зк V	
П-11	447	44.7	43.8	0.9	6-21.2	БЕ II	ЕЛ II	С II	ДС III	Мф III	ДК II	Зк V	
П-11	448	52.5	51.9	0.6	6-9.2	БЕ III	ЕЛ III	С III	ДС I	Мф III	ДК III	Зк V	
П-11	449	77.6	77.1	0.5	6-9.2	БЕ III	ЕЛ III	С III	ДС I	Мф III	ДК III	Зк V	
П-11	450	49.8	44.9	4.9	6-9.2	БЕ III	ЕЛ III	С III	ДС I	Мф III	ДК III	Зк V	
П-11	451	60.2	59.1	1.1	6-17.3	БЕ I	ЕЛ II	С I	ДС I	Мф III	ДК III	Зк V	
П-11	452	59.3	57.5	1.8	6-11.1	БЕ I	ЕЛ I	С I	ДС I	Мф I	ДК III	Зк V	
П-11	453	60.7	57.9	2.8	6-10.3	БЕ III	ЕЛ III	С III	ДС I	Мф III	ДК III	Зк V	
П-11	454	47.6	42.5	5.1	6-9.2	БЕ III	ЕЛ III	С III	ДС I	Мф III	ДК III	Зк V	
П-11	455	39.1	38.3	0.8	6-8.1	БЕ I		С I	ДС I	Мф IV	ДК III	Зк V	
П-11	456	46.7	42.9	3.8	6-8.1	БЕ I		С I	ДС I	Мф IV	ДК III	Зк V	
П-11	457	48.5	48.2	0.3	6-8.1	БЕ I		С I	ДС I	Мф IV	ДК III	Зк V	
П-11	458	47.7	44.5	3.2	6-9.2	БЕ III		С III	ДС I	Мф III	ДК III	Зк V	
П-11	459	30.1	24.9	5.2	6-9.2	БЕ III		С III	ДС I	Мф III	ДК III	Зк V	
П-11	460	48.0	47.8	0.2	6-9.2	БЕ III		С III	ДС I	Мф III	ДК III	Зк V	
П-11	461	47.4	42.8	4.6	6-9.2	БЕ III		С III	ДС I	Мф III	ДК III	Зк V	
П-11	462	51.4	49.6	1.8	6-11.1	БЕ I		С I	ДС I	Мф I	ДК III	Зк V	
П-11	463	74.6	73.6	1.0	6-10.3	БЕ III		С III	ДС I	Мф III	ДК III	Зк V	
П-11	464	73.4	69.8	3.6	6-9.2	БЕ III		С III	ДС I	Мф III	ДК III	Зк V	
П-11	465	75.5	72.4	3.1	6-17.3	БЕ I		С I	ДС I	Мф III	ДК III	Зк V	
П-11	ЗТ П-11-0	1.4		1.4									
П-11	ЗТ П-11-1	101.4	101.4									Зк V	
III ДЛР АСЕНОВГРАД 12лов. Вратата	236	1.1	1.1		6-21.3	БЕ IV		С IV	ДС III		ДК III	Зк V	
III-12	237	96.1	94.1	2.0	6-7.2	БЕ III	ЕЛ III	С III	ДС I		ДК III	Зк V	
III-12	238	91.6	87.4	4.2	6-17.3	БЕ I	ЕЛ II	С I	ДС I		ДК III	Зк V	
III-12	239	73.8	70.5	3.3	6-17.3	БЕ I	ЕЛ II	С I	ДС I		ДК III	Зк V	
III-12	240	78.5	73.8	4.7	6-17.3	БЕ I	ЕЛ II	С I	ДС I		ДК III	Зк V	
III-12	241	68.1	46.7	21.4	6-19.1	БЕ IV	ЕЛ IV	С IV	ДС II		ДК I	Зк V	Кк III
III-12	247	74.7	58.9	15.8	6-19.1	БЕ IV	ЕЛ IV	С IV	ДС II		ДК I	Зк V	Кк III

Район ЛР, Ловище (индекс)	Отдел; ЗТ	Площ (ха), в т.ч.:			Инд. на мест. в ГТ	Вид дивеч, бонитет					
		Обща	див-ДА	див-НЕ							
III-12	248	101.8	84.8	17.0	6-17.3	БЕ I	ЕЛ II	С I	ДС I	ДК III	Зк V
III-12	249	76.2	75.9	0.3	6-17.3	БЕ I	ЕЛ II	С I	ДС I	ДК III	Зк V
III-12	250	86.9	80.6	6.3	6-17.3	БЕ I	ЕЛ II	С I	ДС I	ДК III	Зк V
III-12	251	79.0	79.0		6-17.3	БЕ I	ЕЛ II	С I	ДС I	ДК III	Зк V
III-12	252	77.4	76.0	1.4	6-17.3	БЕ I	ЕЛ II	С I	ДС I	ДК III	Зк V
III-12	253	69.3	69.0	0.3	6-19.1	БЕ IV	ЕЛ IV	С IV	ДС II	ДК I	Зк V Кк III
III-12	254	53.4	52.9	0.5	6-7.2	БЕ III	ЕЛ III	С III	ДС I	ДК III	Зк V
III-12	255	44.5	28.9	15.6	6-7.2	БЕ III	ЕЛ III	С III	ДС I	ДК III	Зк V
III-12	256	89.5	89.5		6-18.3	БЕ III	ЕЛ IV	С III	ДС II	ДК III	Зк V
III-12	257	97.3	97.2	0.1	6-21.3	БЕ IV	ЕЛ III	С IV	ДС III	ДК III	Зк V
III-12	258	91.1	89.8	1.3	6-17.3	БЕ I		С I	ДС I	ДК III	Зк V
III-12	259	0.6	0.5	0.1	6-17.3	БЕ I		С I	ДС I	ДК III	Зк V
III-12	260	85.7	85.2	0.5	6-17.3	БЕ I		С I	ДС I	ДК III	Зк V
III-12	261	46.1	46.1		6-19.1	БЕ IV		С IV	ДС II	ДК I	Зк V Кк III
III-12	283	75.8	69.6	6.2	6-11.1	БЕ I		С I	ДС I	ДК III	Зк V
III-12	284	93.9	87.1	6.8	6-19.1	БЕ IV		С IV	ДС II	ДК I	Зк V Кк III
III-12	285	82.2	73.5	8.7	6-16	БЕ III		С III	ДС II	ДК III	Зк V
III-12	287	81.7	72.1	9.6	6-19.1	БЕ IV		С IV	ДС II	ДК I	Зк V Кк III
III-12	531	0.5	0.5		6-21.3	БЕ IV		С IV	ДС III	ДК III	Зк V
III-12	533	0.5	0.5		6-21.3	БЕ IV		С IV	ДС III	ДК III	Зк V
III-12	ЗТ III-12-0	6.1		6.1							
III-12	ЗТ III-12-1	128.9	128.9								Зк V Яр IV
III ДЛР АСЕНОВГРАД 13лов. Добростан	145	62.2	62.1	0.1	6-21.3	БЕ IV		С IV	ДС III	ДК III Гл III	Зк V
III-13	146	85.4	85.2	0.2	6-21.2	БЕ II		С II	ДС III	ДК II	Зк V
III-13	147	107.0	106.8	0.2	6-21.2	БЕ II		С II	ДС III	ДК II	Зк V
III-13	148	83.8	83.3	0.5	6-19.1	БЕ IV		С IV	ДС II	ДК I	Зк V Кк III
III-13	149	50.2	50.2		6-21.2	БЕ II		С II	ДС III	ДК II	Зк V
III-13	150	72.7	72.6	0.1	6-21.3	БЕ IV		С IV	ДС III	ДК III	Зк V
III-13	151	72.3	72.3		6-7.2	БЕ III		С III	ДС I	ДК III	Зк V
III-13	152	41.5	41.5		6-21.2	БЕ II		С II	ДС III	ДК II	Зк V
III-13	153	72.6	72.6		6-7.2	БЕ III		С III	ДС I	ДК III	Зк V
III-13	154	65.4	65.4		6-18.3	БЕ III		С III	ДС II	ДК III	Зк V
III-13	155	0.1	0.1		6-21.3	БЕ IV		С IV	ДС III	ДК III	Зк V
III-13	159	61.3	61.3		6-22	БЕ IV		С IV	ДС III	ДК III Гл III	Зк V
III-13	192	25.7	25.7		6-21.3	БЕ IV		С IV	ДС III	ДК III	Зк V
III-13	193	63.8	55.0	8.8	6-19.1	БЕ IV		С IV	ДС II	ДК I	Зк V Кк III
III-13	194	81.5	66.4	15.1	6-19.1	БЕ IV		С IV	ДС II	ДК I	Зк V Кк III
III-13	197	3.0	3.0		6-18.3	БЕ III		С III	ДС II	ДК III	Зк V

Район ЛР, Ловище (индекс)	Отдел; ЗТ	Площ (ха), в т.ч.:			Инд. на мест. в ГТ	Вид дивеч, бонитет					
		Обща	див-ДА	див-НЕ							
III-13	527	13.9	13.9		6-21.3	БЕ IV	С IV	ДС III	ДК III	Зк V	
III-13	530	12.6	12.6		6-21.3	БЕ IV	С IV	ДС III	ДК III	Зк V	
III-13	зт III-13-0	12.7		12.7							
III-13	зт III-13-1	235.1	235.1							Зк V	Яр IV
III ДЛР АСЕНОВГРАД 14лов. Гонда в.-1	90	60.2	55.5	4.7	6-19.1	БЕ IV	С IV	ДС II	ДК I	Зк V	Кк III
III-14	91	62.3	61.6	0.7	6-19.1	БЕ IV	С IV	ДС II	ДК I	Зк V	Кк III
III-14	92	63.0	63.0		6-16	БЕ III	С III	ДС II	ДК III	Зк V	
III-14	93	63.6	63.6		6-16	БЕ III	С III	ДС II	ДК III	Зк V	
III-14	94	74.6	72.3	2.3	6-21.2	БЕ II	С II	ДС III	ДК II	Зк V	
III-14	95	54.7	54.7		6-21.2	БЕ II	С II	ДС III	ДК II	Зк V	
III-14	96	69.2	69.2		6-6	БЕ IV	С IV	ДС III	ДК III	Зк V	
III-14	97	70.7	70.7		6-19.1	БЕ IV	С IV	ДС II	ДК I	Зк V	Кк III
III-14	130	64.5	64.4	0.1	6-7.2	БЕ III	С III	ДС I	ДК III	Зк V	
III-14	131	68.9	68.3	0.6	6-19.1	БЕ IV	С IV	ДС II	ДК I	Зк V	Кк III
III-14	132	60.6	60.6		6-19.1	БЕ IV	С IV	ДС II	ДК I	Зк V	Кк III
III-14	133	37.3	36.9	0.4	6-6	БЕ IV	С IV	ДС III	ДК III	Зк V	
III-14	134	82.9	64.0	18.9	6-6	БЕ IV	С IV	ДС III	ДК III	Зк V	
III-14	135	61.7	58.6	3.1	6-6	БЕ IV	С IV	ДС III	ДК III	Зк V	
III-14	139	84.4	83.1	1.3	6-21.2	БЕ II	С II	ДС III	ДК II	Зк V	
III-14	140	62.9	62.4	0.5	6-19.1	БЕ IV	С IV	ДС II	ДК I	Зк V	Кк III
III-14	141	56.5	55.8	0.7	6-6	БЕ IV	С IV	ДС III	ДК III	Зк V	
III-14	142	65.8	65.1	0.7	6-22	БЕ IV	С IV	ДС III	ДК III	Зк V	
III-14	143	65.0	64.1	0.9	6-21.2	БЕ II	С II	ДС III	ДК II	Гл I	Зк V
III-14	144	67.8	67.8		6-21.2	БЕ II	С II	ДС III	ДК II	Гл I	Зк V
III-14	зт III-14-0	2.2		2.2							
III-14	зт III-14-1	47.2	47.2							Зк V	
III ДЛР АСЕНОВГРАД 15лов. Гонда в.-2	58	71.2	68.0	3.2	6-19.1	БЕ IV	С IV	ДС II	ДК I	Зк V	Кк III
III-15	59	46.6	46.6		6-19.1	БЕ IV	С IV	ДС II	ДК I	Зк V	Кк III
III-15	60	71.7	67.1	4.6	6-19.1	БЕ IV	С IV	ДС II	ДК I	Зк V	Кк III
III-15	61	66.8	61.8	5.0	6-19.1	БЕ IV	С IV	ДС II	ДК I	Зк V	Кк III
III-15	62	74.9	74.4	0.5	6-16	БЕ III	С III	ДС II	ДК III	Зк V	
III-15	63	65.6	60.5	5.1	6-11.1	БЕ I	С I	ДС I	ДК III	Зк V	
III-15	зт III-15-0	3.1		3.1							
III-15	зт III-15-1	32.0	32.0							Зк V	
1 ЛР ЛЪКИ	1	69.2	64.7	4.5	6-21.2	БЕ II	С II	ДС III	ДК II	Зк V	
1	2	87.3	84.2	3.1	6-21.2	БЕ II	С II	ДС III	ДК II	Зк V	
1	3	87.2	87.2		6-21.2	БЕ II	С II	ДС III	ДК II	Зк V	
1	4	84.1	81.5	2.6	6-20.1	БЕ IV	С III	ДС III	ДК III	Зк V	

Район ЛР, Ловище (индекс)	Отдел; ЗТ	Площ (ха), в т.ч.:			Инд. на мест. в ГТ	Вид дивеч, бонитет					
		Обща	див-ДА	див-НЕ							
1	5	69.1	66.6	2.5	6-16	БЕ III	С III	ДС II	ДК III	Зк V	
1	6	81.7	78.1	3.6	6-11.1	БЕ I	С I	ДС I	ДК III	Зк V	
1	7	58.9	58.7	0.2	6-19.1	БЕ IV	С IV	ДС II	ДК I	Зк V	Кк III
1	8	57.5	56.1	1.4	6-21.2	БЕ II	С II	ДС III	ДК II	Зк V	
1	9	122.0	112.4	9.6	6-6	БЕ IV	С IV	ДС III	ДК III	Зк V	
1	10	62.1	61.5	0.6	6-21.2	БЕ II	С II	ДС III	ДК II	Зк V	
1	11	48.8	47.4	1.4	6-19.1	БЕ IV	С IV	ДС II	ДК I	Зк V	Кк III
1	12	69.1	68.4	0.7	6-21.3	БЕ IV	С IV	ДС III	ДК III	Зк V	
1	13	68.2	67.1	1.1	6-17.2	БЕ III	С III	ДС II	ДК III	Зк V	
1	14	70.0	69.4	0.6	6-17.3	БЕ I	С I	ДС I	ДК III	Гл III	Зк V
1	15	62.4	61.7	0.7	6-17.3	БЕ I	С I	ДС I	ДК III	Гл III	Зк V
1	16	100.2	99.8	0.4	6-17.3	БЕ I	С I	ДС I	ДК III	Гл III	Зк V
1	17	121.7	121.7		6-21.2	БЕ II	С II	ДС III	ДК II	Гл I	Зк V
1	18	86.4	85.8	0.6	6-21.2	БЕ II	С II	ДС III	ДК II	Зк V	
1	19	76.4	70.9	5.5	6-19.1	БЕ IV	С IV	ДС II		Зк V	Кк III
1	20	84.1	73.3	10.8	6-19.1	БЕ IV	С IV	ДС II		Зк V	Кк III
1	21	83.9	83.9		6-19.1	БЕ IV	С IV	ДС II		Зк V	Кк III
1	22	139.2	137.9	1.3	6-21.3	БЕ IV	С IV	ДС III		Зк V	
1	25	120.5	120.5		6-21.3	БЕ IV	С IV	ДС III		Зк V	
1	26	66.3	66.3		6-19.1	БЕ IV	С IV	ДС II		Зк V	Кк III
1	27	46.9	43.4	3.5	6-19.1	БЕ IV	С IV	ДС II		Зк V	Кк III
1	28	60.3	57.6	2.7	6-19.1	БЕ IV	С IV	ДС II		Зк V	Кк III
1	29	73.7	73.1	0.6	6-6	БЕ IV	С IV	ДС III		Зк V	
1	30	52.2	52.2		6-21.2	БЕ II	С II	ДС III		Зк V	
1	31	48.2	46.8	1.4	6-17.2	БЕ III	С III	ДС II		Зк V	
1	32	40.4	40.0	0.4	6-20.1	БЕ IV	С III	ДС III		Зк V	
1	33	91.0	84.6	6.4	6-19.1	БЕ IV	С IV	ДС II		Зк V	Кк III
1	34	60.2	57.2	3.0	6-19.1	БЕ IV	С IV	ДС II		Зк V	Кк III
1	35	42.9	42.9		6-20.1	БЕ IV	С III	ДС III		Зк V	
1	59	49.0	47.8	1.2	6-20.1	БЕ IV	С III	ДС III		Зк V	
1	60	42.7	34.8	7.9	6-19.1	БЕ IV	С IV	ДС II		Зк V	Кк III
1	61	30.6	29.8	0.8	6-19.1	БЕ IV	С IV	ДС II		Зк V	Кк III
1	62	41.6	41.5	0.1	6-16	БЕ III	С III	ДС II		Зк V	
1	63	76.3	71.8	4.5	6-21.2	БЕ II	С II	ДС III	ДК II	Гл I	Зк V
1	64	55.6	50.0	5.6	6-11.1	БЕ I	С I	ДС I	ДК III	Зк V	
1	65	45.7	27.7	18.0	6-19.1	БЕ IV	С IV	ДС II	ДК I	Зк V	Кк III
1	66	58.5	53.3	5.2	6-19.1	БЕ IV	С IV	ДС II	ДК I	Зк V	Кк III
1	67	63.0	60.8	2.2	6-6	БЕ IV	С IV	ДС III	ДК III	Зк V	

Район ЛР, Ловище (индекс)	Отдел; ЗТ	Площ (ха), в т.ч.:			Инд. на мест. в ГТ	Вид дивеч, бонитет				
		Обща	див-ДА	див-НЕ						
1	68	103.3	103.1	0.2	6- 17.3	БЕ I	С I	ДС I	ДК III	Зк V
1	69	80.3	78.2	2.1	6- 17.3	БЕ I	С I	ДС I	ДК III	Зк V
1	70	37.0	37.0		6- 19.1	БЕ IV	С IV	ДС II	ДК I	Зк V Кк III
1	71	75.9	75.5	0.4	6- 20.1	БЕ IV	С III	ДС III	ДК III	Зк V
1	72	75.1	75.1		6- 15.1	БЕ II	С II	ДС II	ДК III	Зк V
1	73	51.1	50.2	0.9	6- 20.1	БЕ IV	С III	ДС III	ДК III	Зк V
1	74	72.1	70.6	1.5	6- 21.2	БЕ II	С II	ДС III	ДК II	Зк V
1	75	77.3	63.6	13.7	6- 20.1	БЕ IV	С III	ДС III	ДК III	Зк V
1	76	48.3	48.1	0.2	6- 17.3	БЕ I	С I	ДС I	ДК III	Зк V
1	267	86.5	86.1	0.4	6- 20.1	БЕ IV	С III	ДС III		Зк V
1	268	73.5	72.2	1.3	6- 20.1	БЕ IV	С III	ДС III		Зк V
1	269	73.8	70.7	3.1	6- 21.2	БЕ II	С II	ДС III		Зк V
1	270	72.8	72.1	0.7	6- 22	БЕ IV	С IV	ДС III		Зк V
1	271	51.9	50.7	1.2	6- 22	БЕ IV	С IV	ДС III		Зк V
1	272	48.1	47.0	1.1	6- 20.1	БЕ IV	С III	ДС III		Зк V
1	273	86.0	84.8	1.2	6- 23	БЕ IV	С IV	ДС III	Гл III	Зк V
1	274	64.9	64.0	0.9	6- 23	БЕ IV	С IV	ДС III	Гл III	Зк V
1	275	72.4	71.7	0.7	6- 23	БЕ IV	С IV	ДС III		Зк V
1	276	60.0	59.3	0.7	6- 20.1	БЕ IV	С III	ДС III		Зк V
1	277	89.8	81.2	8.6	6- 22	БЕ IV	С IV	ДС III		Зк V
1	278	71.4	70.9	0.5	6- 20.1	БЕ IV	С III	ДС III		Зк V
1	279	106.7	105.8	0.9	6- 23	БЕ IV	С IV	ДС III		Зк V
1	280	111.4	109.7	1.7	6- 21.2	БЕ II	С II	ДС III		Зк V
1	281	60.1	58.8	1.3	6- 23	БЕ IV	С IV	ДС III		Зк V
1	282	70.8	69.3	1.5	6- 21.2	БЕ II	С II	ДС III		Зк V
1	283	94.7	93.8	0.9	6- 19.1	БЕ IV	С IV	ДС II		Зк V Кк III
1	284	50.4	49.6	0.8	6- 17.2	БЕ III	С III	ДС II		Зк V
1	285	73.2	71.5	1.7	6- 21.2	БЕ II	С II	ДС III		Зк V
1	286	52.8	52.4	0.4	6- 20.1	БЕ IV	С III	ДС III	ДК III Гл III	Зк V
1	287	36.1	35.7	0.4	6- 20.1	БЕ IV	С III	ДС III	ДК III Гл III	Зк V
1	288	74.1	72.9	1.2	6- 20.1	БЕ IV	С III	ДС III	ДК III Гл III	Зк V
1	289	66.8	66.3	0.5	6- 19.1	БЕ IV	С IV	ДС II	ДК I	Зк V Кк III
1	290	79.3	79.2	0.1	6- 19.1	БЕ IV	С IV	ДС II	ДК I	Зк V Кк III
1	ЗТ 1-0	68.8		68.8						
1	ЗТ 1-1	781.5	781.5							Зк V Яр IV
2 ЛР СРЕБРО		29	0.7	0.7						
2	36	65.5	63.9	1.6	6- 20.1	БЕ IV	С III	ДС III		Зк V
2	37	62.1	57.0	5.1	6- 15.1	БЕ II	С II	ДС II		Зк V



Район ЛР, Ловище (индекс)	Отдел; ЗТ	Площ (ха), в т.ч.:			Инд. на мест. в ГТ	Вид дивеч, бонитет					
		Обща	див-ДА	див-НЕ							
2	38	68.1	65.8	2.3	6-20.1	БЕ IV	С III	ДС III		Зк V	
2	39	83.9	75.8	8.1	6-19.1	БЕ IV	С IV	ДС II	ДК I	Зк V	Кк III
2	40	63.7	63.7		6-19.1	БЕ IV	С IV	ДС II	ДК I	Зк V	Кк III
2	41	73.6	73.6		6-21.2	БЕ II	С II	ДС III	ДК II	Зк V	
2	42	83.9	83.9		6-19.1	БЕ IV	С IV	ДС II		Зк V	Кк III
2	43	40.6	40.4	0.2	6-16	БЕ III	С III	ДС II		Зк V	
2	44	77.9	73.9	4.0	6-6	БЕ IV	С IV	ДС III		Зк V	
2	45	85.7	84.1	1.6	6-20.1	БЕ IV	С III	ДС III		Зк V	
2	46	94.5	93.7	0.8	6-17.3	БЕ I	С I	ДС I		Зк V	
2	56	0.2		0.2							
2	221	78.4	72.5	5.9	6-6	БЕ IV	С IV	ДС III	ДК III	Зк V	
2	222	82.4	82.4		6-19.1	БЕ IV	С IV	ДС II	ДК I	Зк V	Кк III
2	223	79.4	68.6	10.8	6-15.1	БЕ II	С II	ДС II	ДК III	Зк V	
2	224	50.2	50.2		6-6	БЕ IV	С IV	ДС III		Зк V	
2	225	96.4	93.7	2.7	6-17.2	БЕ III	С III	ДС II		Зк V	
2	226	116.4	105.6	10.8	6-20.1	БЕ IV	С III	ДС III		Зк V	
2	227	124.4	121.3	3.1	6-17.3	БЕ I	С I	ДС I	Гл III	Зк V	
2	228	63.7	62.2	1.5	6-17.3	БЕ I	С I	ДС I	Гл III	Зк V	
2	301	43.4	42.4	1.0	6-20.1	БЕ IV	С III	ДС III		Зк V	
2	302	44.7	44.7		6-17.3	БЕ I	С I	ДС I		Зк V	
2	303	110.6	110.6		6-20.1	БЕ IV	С III	ДС III		Зк V	
2	304	73.3	72.9	0.4	6-10.3	БЕ III	С III	ДС I	Гл III	Зк V	
2	305	59.3	59.1	0.2	6-17.3	БЕ I	С I	ДС I	Гл III	Зк V	
2	306	36.1	36.1		6-17.3	БЕ I	С I	ДС I	Гл III	Зк V	
2	307	37.3	37.3		6-10.3	БЕ III	С III	ДС I	Гл III	Зк V	
2	308	47.6	47.6		6-17.3	БЕ I	С I	ДС I	Гл III	Зк V	
2	309	37.4	37.4		6-20.1	БЕ IV	С III	ДС III	Гл III	Зк V	
2	310	37.5	37.5		6-17.3	БЕ I	С I	ДС I	Гл III	Зк V	
2	311	63.0	62.6	0.4	6-20.1	БЕ IV	С III	ДС III	Гл III	Зк V	
2	312	82.3	81.4	0.9	6-20.1	БЕ IV	С III	ДС III	Гл III	Зк V	
2	313	37.8	37.6	0.2	6-17.3	БЕ I	С I	ДС I	Гл III	Зк V	
2	314	49.9	49.3	0.6	6-20.1	БЕ IV	С III	ДС III	Гл III	Зк V	
2	315	78.0	78.0		6-20.1	БЕ IV	С III	ДС III	Гл III	Зк V	
2	ЗТ 2-0	29.6		29.6							
2	ЗТ 2-1	325.8	325.8							Зк V	Яр IV
3 ЛР ЗДРАВЕЦ	229	45.3	44.9	0.4	6-17.3	БЕ I	С I	ДС I	Гл III	Зк V	
3	230	89.8	87.3	2.5	6-21.2	БЕ II	С II	ДС III	Гл I	Зк V	
3	231	73.6	71.5	2.1	6-17.3	БЕ I	С I	ДС I		Зк V	

Район ЛР, Ловище (индекс)	Отдел; ЗТ	Площ (ха), в т.ч.:			Инд. на мест. в ГТ	Вид дивеч, бонитет					
		Обща	див-ДА	див-НЕ							
3	232	81.0	79.0	2.0	6-17.3	БЕ I	С I	ДС I	Гл III	Зк V	
3	233	90.7	89.8	0.9	6-20.1	БЕ IV	С III	ДС III	Гл III	Зк V	
3	245	83.5	81.5	2.0	6-23	БЕ IV	С IV	ДС III	Гл III	Зк V	
3	246	77.7	76.8	0.9	6-23	БЕ IV	С IV	ДС III	Гл III	Зк V	
3	248	81.6	75.4	6.2	6-23	БЕ IV	С IV	ДС III	Гл III	Зк V	
3	249	74.5	73.4	1.1	6-23	БЕ IV	С IV	ДС III	Гл III	Зк V	
3	250	146.2	145.2	1.0	6-23	БЕ IV	С IV	ДС III	Гл III	Зк V	
3	251	82.2	80.1	2.1	6-23	БЕ IV	С IV	ДС III	Гл III	Зк V	
3	252	40.6	39.6	1.0	6-23	БЕ IV	С IV	ДС III	Гл III	Зк V	
3	253	72.7	72.4	0.3	6-23	БЕ IV	С IV	ДС III	Гл III	Зк V	
3	254	26.8	26.7	0.1	6-23	БЕ IV	С IV	ДС III	Гл III	Зк V	
3	255	53.7	52.9	0.8	6-23	БЕ IV	С IV	ДС III	Гл III	Зк V	
3	256	93.5	90.9	2.6	6-23	БЕ IV	С IV	ДС III	Гл III	Зк V	
3	257	153.0	152.1	0.9	6-23	БЕ IV	С IV	ДС III	Гл III	Зк V	
3	258	99.6	99.0	0.6	6-20.1	БЕ IV	С III	ДС III	Гл III	Зк V	
3	259	71.2	71.2		6-23	БЕ IV	С IV	ДС III	Гл III	Зк V	
3	260	72.3	71.9	0.4	6-20.1	БЕ IV	С III	ДС III	Гл III	Зк V	
3	261	74.2	73.4	0.8	6-6	БЕ IV	С IV	ДС III	Гл III	Зк V	
3	262	91.5	91.2	0.3	6-20.1	БЕ IV	С III	ДС III		Зк V	
3	263	56.7	53.7	3.0	6-19.1	БЕ IV	С IV	ДС II		Зк V	Кк III
3	264	53.0	52.6	0.4	6-20.1	БЕ IV	С III	ДС III		Зк V	
3	265	62.6	62.6		6-19.1	БЕ IV	С IV	ДС II		Зк V	Кк III
3	266	70.5	68.6	1.9	6-19.1	БЕ IV	С IV	ДС II		Зк V	Кк III
3	273	2.3	2.3		6-23	БЕ IV	С IV	ДС III	Гл III	Зк V	
3	398	76.4	74.6	1.8	6-23	БЕ IV	С IV	ДС III	Гл III	Зк V	
3	399	43.1	42.9	0.2	6-23	БЕ IV	С IV	ДС III	Гл III	Зк V	
3	зт 3-0	35.3		35.3							
3	зт 3-1	268.6	268.6							Зк V	Яр IV

Използвани съкращения в Изходната база данни:

„индекс на местообитание в ГТ” - в т.ч. („б-”, - Рило-Родопска ловно стопанска област + номер на тип местообитание, съгласно Приложение 29 от Наредба 18);

„зт N-0” - дивечонепригодна част от земеделска територия

„зт N-1, 2, ...” - обособен полигон от дивечопригодна земеделска територия с местообитания по НТП, потенциално подходящи за дребен дивеч.

Вид дивеч:

БЕ - благороден елен	ДК - дива коза
ЕЛ - елен лопатар	Гл - глухар
С - сърна	Зк - заек
ДС - дива свиня	Кк - кеклик
Мф - муфлон	Яр - яребица

**Баланс на развъдниците по ЛР, в т.ч. по вид територия и опис на площите в ГТ**

Ловностопански район	Площ (ха)	% от ЛР	ГТ (ха)	В т. ч.: ГТ (опис на площите)	ЗТ (ха)
1 ЛР ЛЪКИ	204.8	3.3	135.5	35: а-х, 1-8; 59: а-ф, 1-6; 60: а-з, 1-11; 65: е; 66:п	69.3
2 ЛР СРЕБРО	97.8	3.6	83.9	29:10; 36: а, в, и-п, т, 1, 8, 9; 37: а-р, 1-14	13.9
3 ЛР ЗДРАВЕЦ	102.7	4.2	99.8	245: е, 3; 246: в, д, е, ж, б; 248: з-н, 1-6; 249:н; 398: з-с, 4-6, 8,9,11	2.9
<b>ОБЩО ЛРС ЧЕРНАТИЦА</b>	<b>405.3</b>	<b>3.6</b>	<b>319.2</b>		<b>86.1</b>



### **ПРИЛОЖЕНИЕ № 3**

**Ведомост на площите от фуражната база в ловностопанските райони на  
ТП „ДЛС Кормисош” - - в процес на допълване и разработка**



## **ПРИЛОЖЕНИЕ № 5**

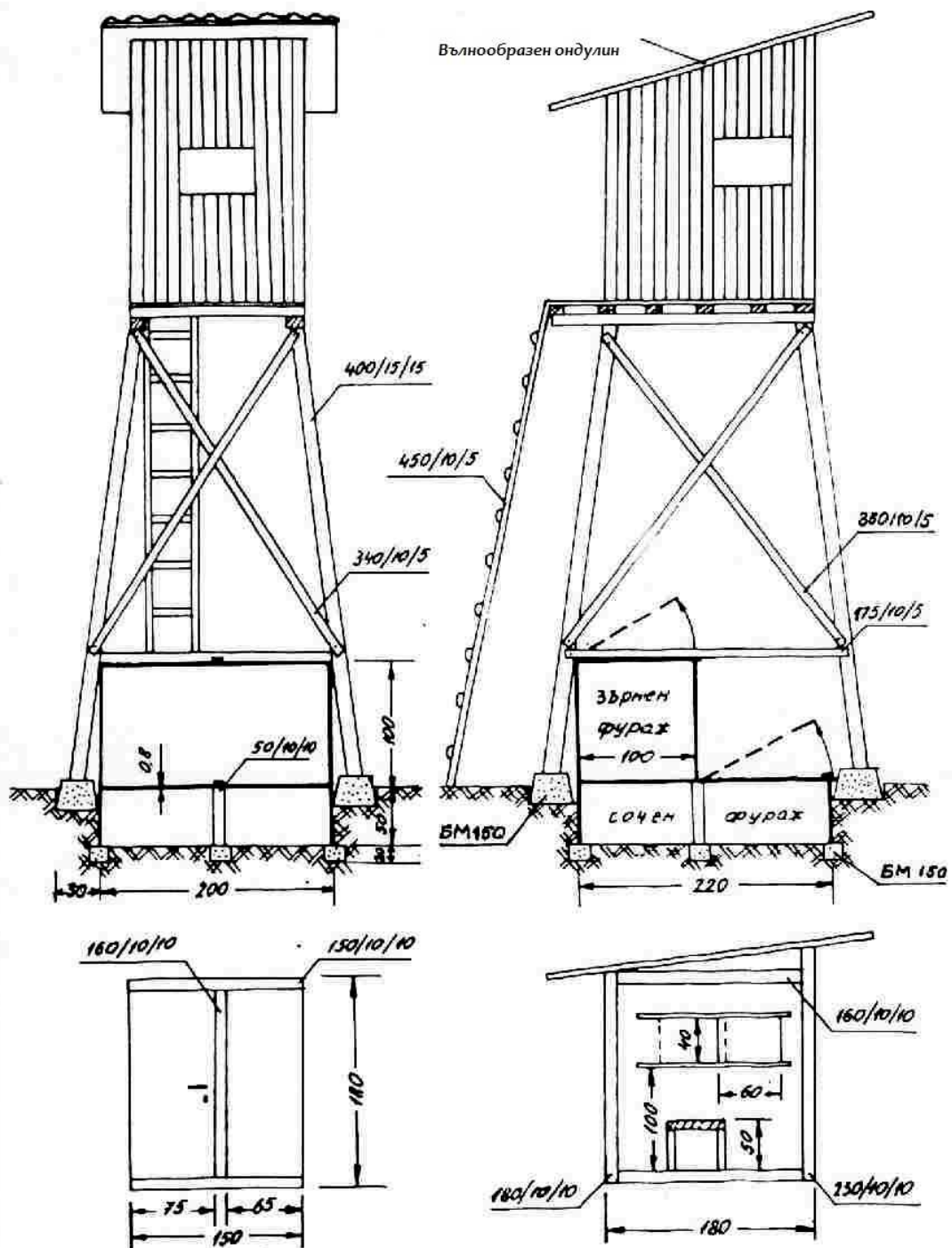
**Примерни схеми и количествени сметки на биотехническите  
съоръжения в ловностопанските райони на  
ТП „ДЛС Кормисош”**





# КОМБИНИРАНО ЧАКАЛО

РАЗМЕРИ В СМ



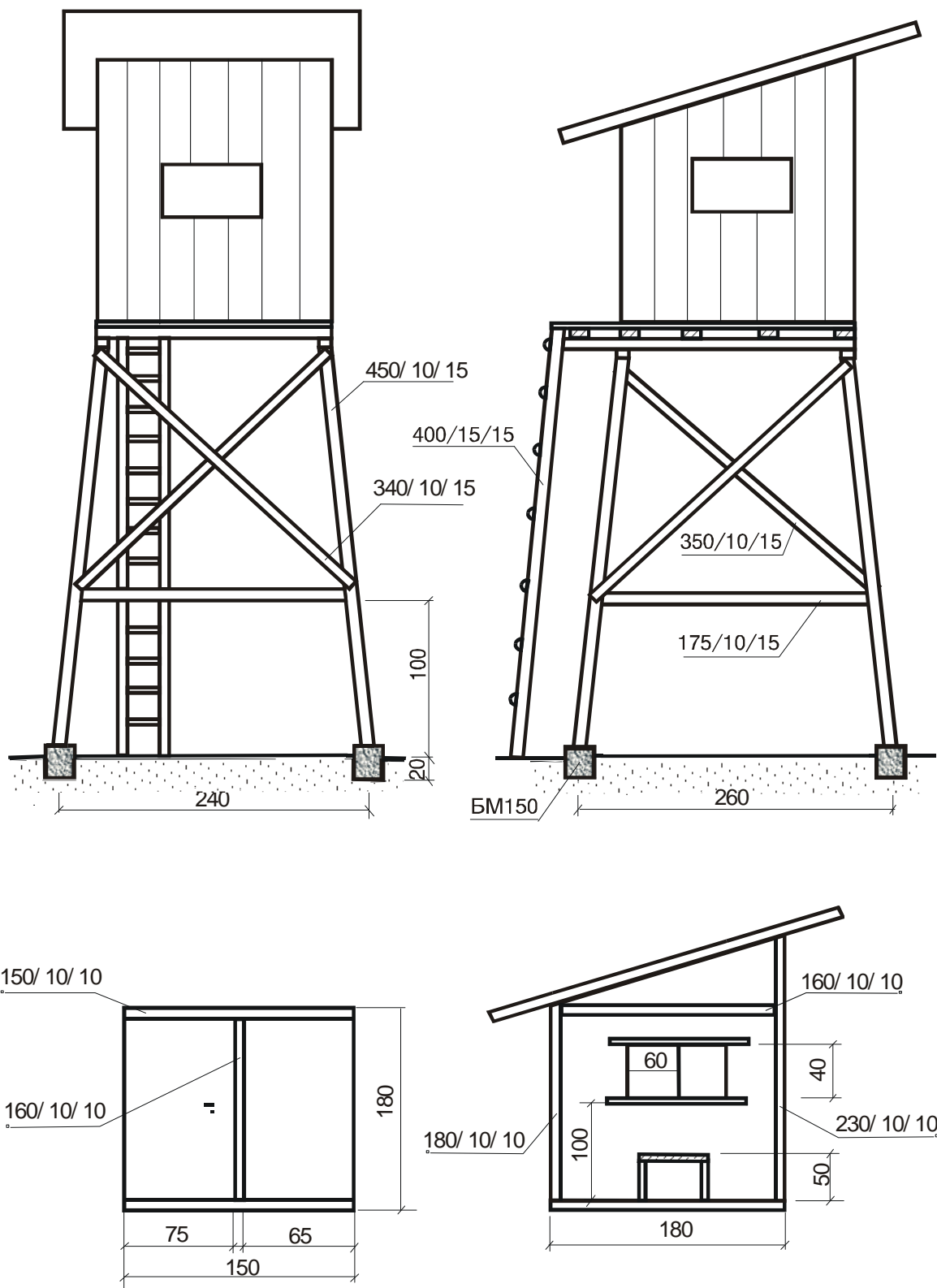
## КОМБИНИРАНО ЧАКАЛО

### Количествена сметка

№ по ред	Наименование	Един. мярка	Общо количество
1.	Изкоп за ровник и бетонови стъпки	куб.м	6.0
2.	Бетонови работи с неармиран бетон М150	куб.м	29.02
3.	Направа на складове от ламарина 0,8 см	броя	2
4.	Дървен скелет от бичен материал	куб.м	1.0
5.	Лежаща покривка конструкция от дялан материал	куб.м	0.3
6.	Покриване с вълнообразен ондулин - 8 мм	кв.м	6.0
7.	Дюшеме от 4,0 см дъски върху гредоред	кв.м	3.3
8.	Обшивка стени с нерендосани дъски 2,5 см	кв.м	14.0
9.	Вътрешна хидроизолация с покривна мушама	кв.м	14.0
10.	Летви	куб.м	0.03
11.	Пирони	кг	12.0
12.	Катран	кг	0.6
13.	Камъшит	куб.м	14.8
14.	Тел горена	кг	0.7
15.	Безир	кг	6

# ВИСОКО ЗАКРИТО ЧАКАЛО

РАЗМЕРИ В CM

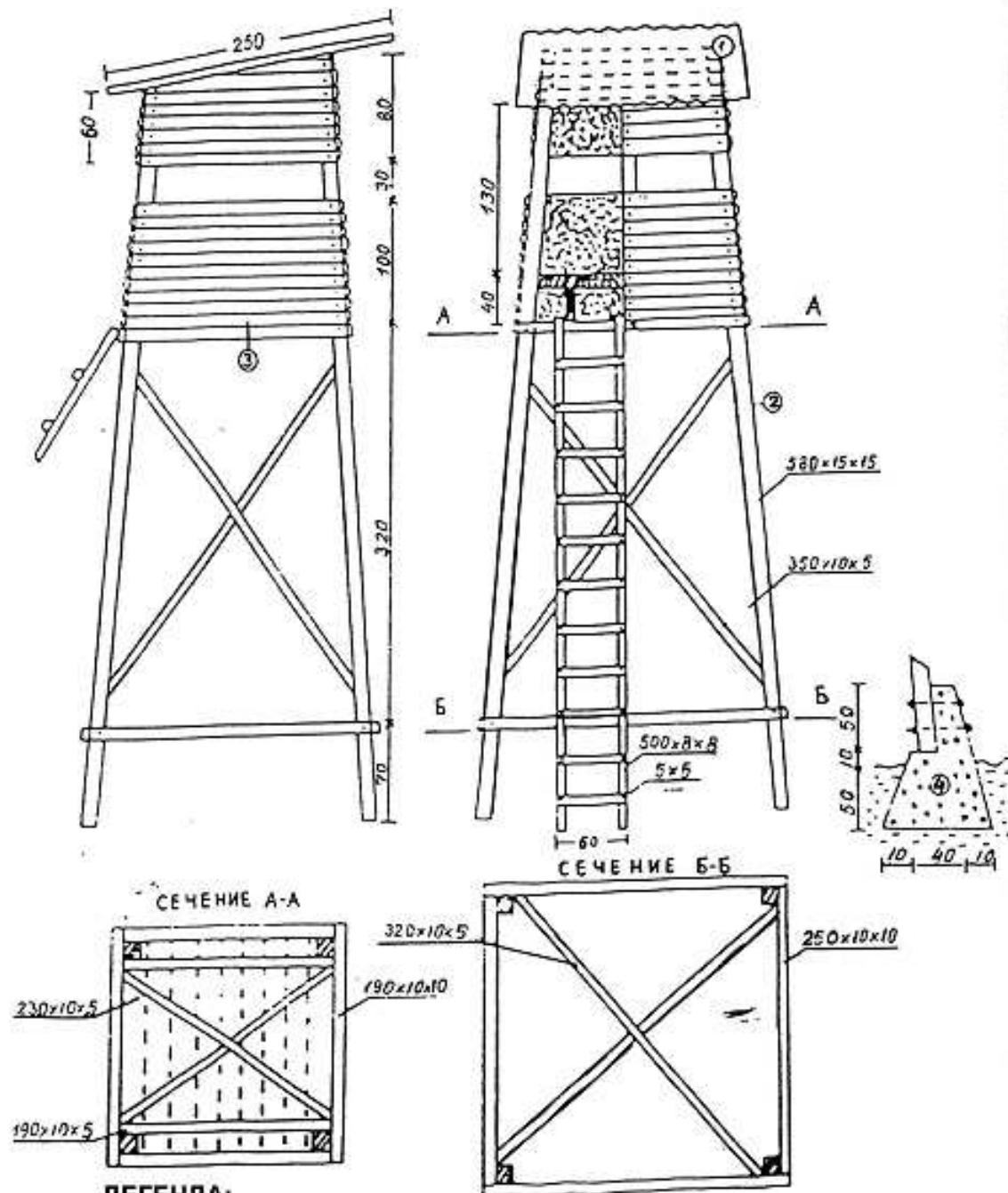


**ВИСОКО ЗАКРИТО ЧАКАЛО**  
**Спецификация на материалите**

Но по ред	Наименование	Единична мярка	Общо количество
1	Дървен скелет от бичен материал: Греди бичени Лежаща конструкция от дялан материал: Греди бичени Дюшеме - дъски 4.5 см Пирони Катран Обшивка на стени с нерендосани дъски Дъски Топлоизолация - стериопор 2 см	куб.м  куб.м куб.м кг кг куб.м куб.м кв.м	1.1  0.5 0.2 10.0 0.6 2.5 0.4 1.5
2	Изкоп за бетонови стъпки	куб.м	0.6
3	Кофраж за стъпки	кв.м	4.6
4	Арматурно желязо ф5мм	кг	10.0
5	Бетон М 150	куб.м	0.4
6	Болтове свързващи	бр.	8
7	Желязна планка 0.5x10x60	бр.	8

# ВИСОКО ПОКРИТО ЧАКАЛО

РАЗМЕРИ В СМ



## ЛЕГЕНДА:

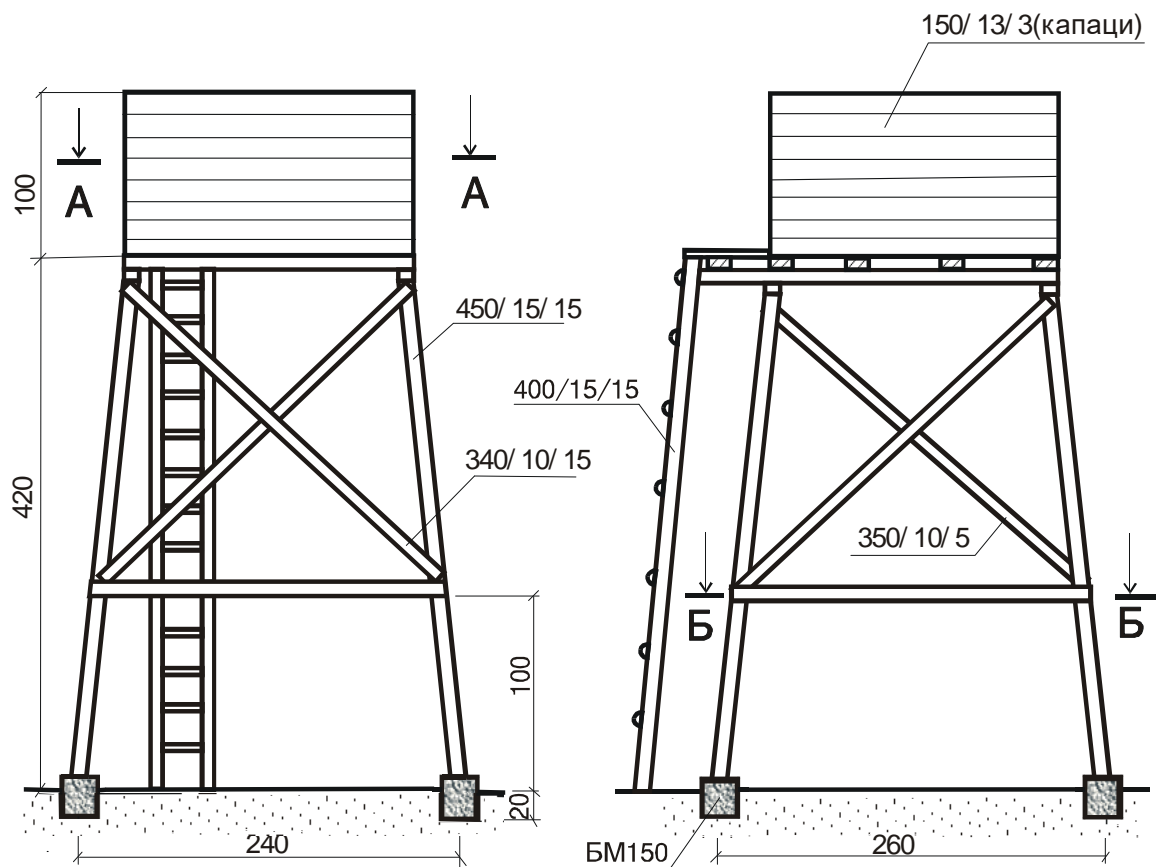
1. ламарина (воалит)
2. фасониран дървен материал
3. нефаносиран дървен материал
4. бетонна стъпка

**ВИСОКО ПОКРИТО ЧАКАЛО**  
**Спецификация на материалите**

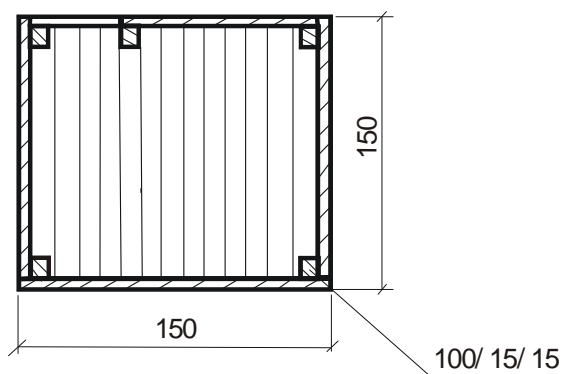
Но по ред	Наименование	Единична мярка	Общо количество
1	Дървен скелет от бичен материал: Греди бичени Лежаща конструкция от дялан материал: Греди бичени Дюшеме - дъски 4.5 см Пирони Катран Дъски Летви Ламарина (воалит) Покривна мушама за вътрешна изолация	куб.м  куб.м куб.м кг кг куб.м куб.м кв.м кв.м	1.0  0.3 0.2 10.0 0.6 0.3 0.1 6.0 14.0
2	Изкоп за бетонови стъпки	куб.м	0.6
3	Кофраж за стъпки	кв.м	4.6
4	Арматурно желязо ф5мм	кг	10.0
5	Бетон М 150	куб.м	0.4
6	Болтове свързващи	бр.	8
7	Желязна планка 0.5x10x60	бр.	8

# ВИСОКО ОТКРИТО ЧАКАЛО

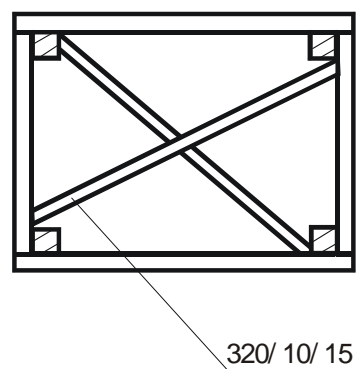
РАЗМЕРИ В CM



A - A



Б - Б



**ВИСОКО ОТКРИТО ЧАКАЛО**  
**Спецификация на материалите**

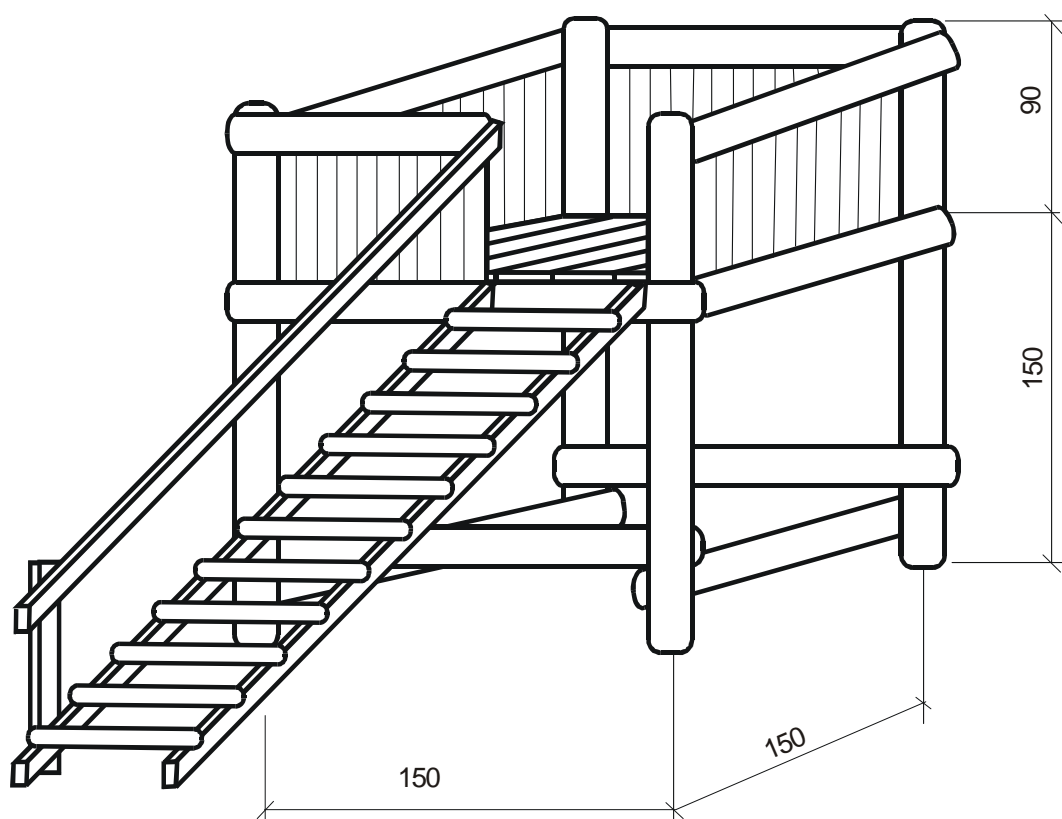
Но по ред	Наименование	Единична мярка	Общо количество
1	<u>Дървен скелет от бичен материал:</u> Греди бичени	куб.м	1.1
	<u>Лежаща конструкция от дялан материал:</u> Греди бичени	куб.м	0.4
	Дюшеме - дъски 4.5 см	куб.м	0.2
	Пирони	кг	10.0
	Катран	кг	0.6
	Обшивка на стени с нерендосани дъски	куб.м	2.5
	Дъски	куб.м	0.4
2	Изкоп за бетонови стъпки	куб.м	0.6
3	Кофраж за стъпки	кв.м	4.6
4	Арматурно желязо ф5мм	кг	10.0
5	Бетон М 150	куб.м	0.4
6	Болтове свързващи	бр.	8
7	Желязна планка 0.5x10x60	бр.	8



# НИСКО ЧАКАЛО

за дива свиня

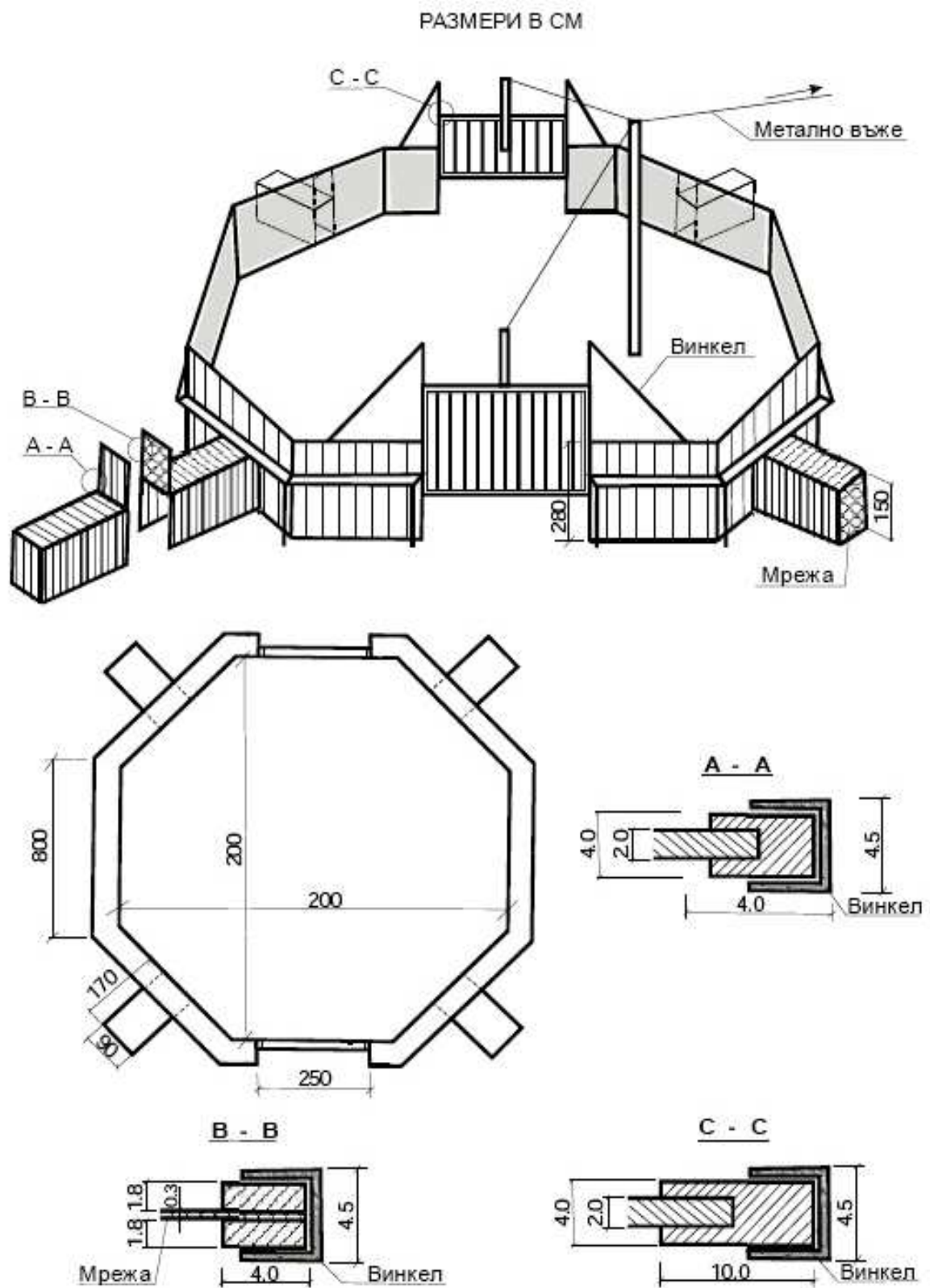
РАЗМЕРИ В СМ



**НИСКО ЧАКАЛО ЗА ДИВА СВИНЯ**  
**Спецификация на материалите**

Но по ред	Наименование	Единична мярка	Общо количество
1	Греди и бичмета: 12x12x260 - 4 бр.	куб.м	0.15
	10x8x150 - 8 бр.	куб.м	0.10
	6x6x150 - 3 бр.	куб.м	0.02
	6x6x100 - 1 бр.	куб.м	0.01
	8x8x200 - 2 бр.	куб.м	0.03
	6x6x60 - 5 бр.	куб.м	0.01
2	Дъски: 2.5x10x100 - 55 бр.	куб.м	0.14
	4x10x150 - 15 бр.	куб.м	0.09
	Всичко дървен материал	куб.м	0.57
3	Пирони	кг	3.0

# КАПАН ЗА ЕДЪР ДИВЕЧ



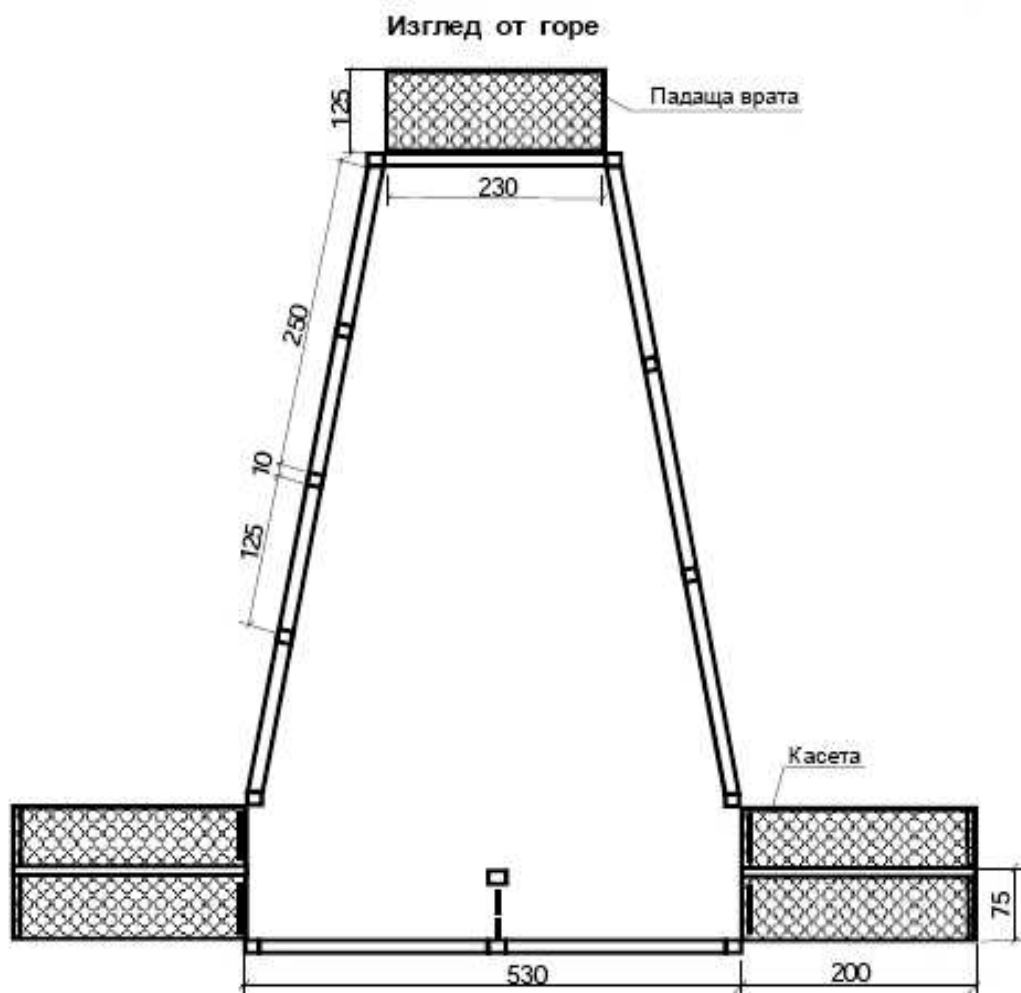
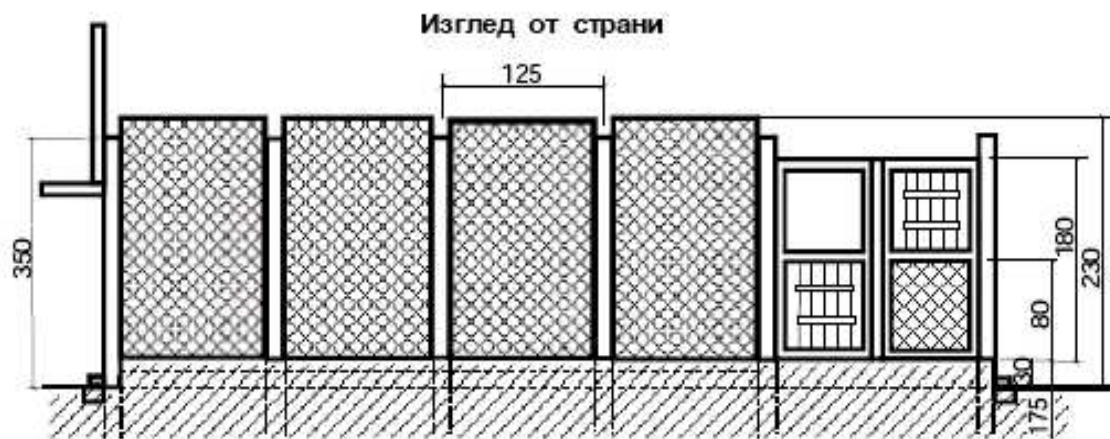
## КАПАН ЗА ЕДЪР ДИВЕЧ

### Спецификация на материалите

№ по ред	Наименование	Единична мярка	Общо количество
1	Котраж за бордюри	куб.м	29.0
2	Бетон М 150	куб.м	14.4
3	Дървен скелет от дялани греди	куб.м	3.15
4	Обшивка на стени с дебелина 2.5 см-II кач.	куб.м	6.33
5	Летви	куб.м	0.45
6	Винкел-стоманен 25/25/5	м	250.0
7	П-образна стомана 40/60/40/5	м	40.0
8	Мрежа оградна от поцинкована тел 4x4 см	кв.м	6.0
9	Външно скеле-две реда бандери-смесен материал: -греди дялани -дъски	куб.м куб.м	0.18 0.04
10	Дюшеме от дъски 4.5см в/у гредоред: -дъски за дюшеме -первази	куб.м куб.м	3.35 0.2
11	Стоманено въже	м	50
12	Дървени касети сандъци	бр.	4
13	Пирони	кг	81.0
14	Скоби	кг	8.0

# ТРИЪГЪЛЕН КАПАН ЗА ДИВА СВИНЯ

РАЗМЕРИ В СМ



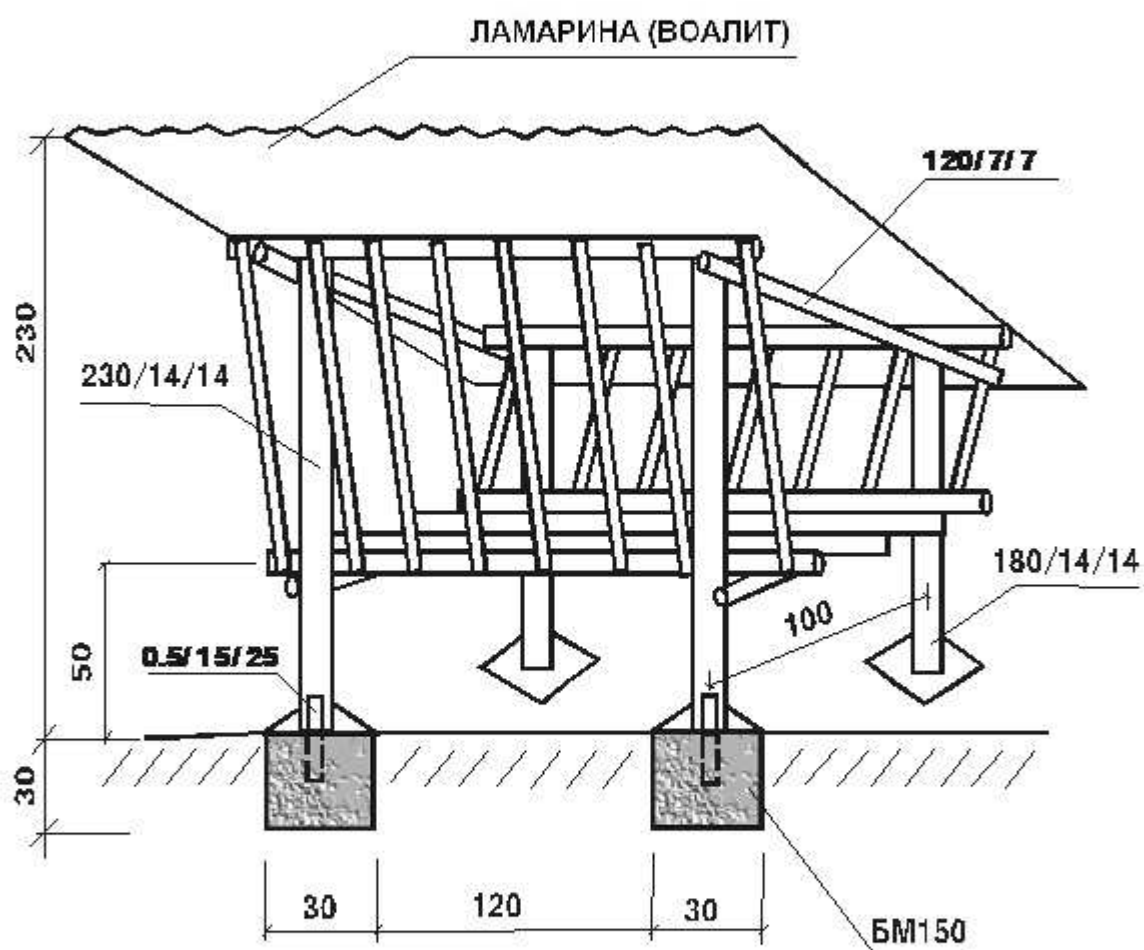
## ТРИЪГЪЛЕН КАПАН ЗА ДИВА СВИНЯ

### Спесификация на материалите

Но по ред	Наименование	Единична мярка	Общо количество
1	Изкоп за основи	куб.м	1.13
2	Кофраж	кв.м	4.20
3	Бетон М 150	куб.м	1.51
4	Железобетонни колове 250x12x12 см	бр.	9
5	Мрежа оградна от поцинкована тел 2.3x15.0 м	кг	102
6	Дървен материал за падащи врати бичмета: 8x4x130 - 6 бр. 8x4x210 - 3 бр. дъски: 4x15x230 - 35 бр.	куб.м куб.м куб.м	0.03 0.02 0.48
7	Пирони	кг	2
8	Горена тел	кг	1
9	П-образен винкел 5x5x4x0.5	кг	23
10	Дървени касети	бр.	4

## ХРАНИЛКА - ЯСЛА

**РАЗМЕРЫ В СМ**

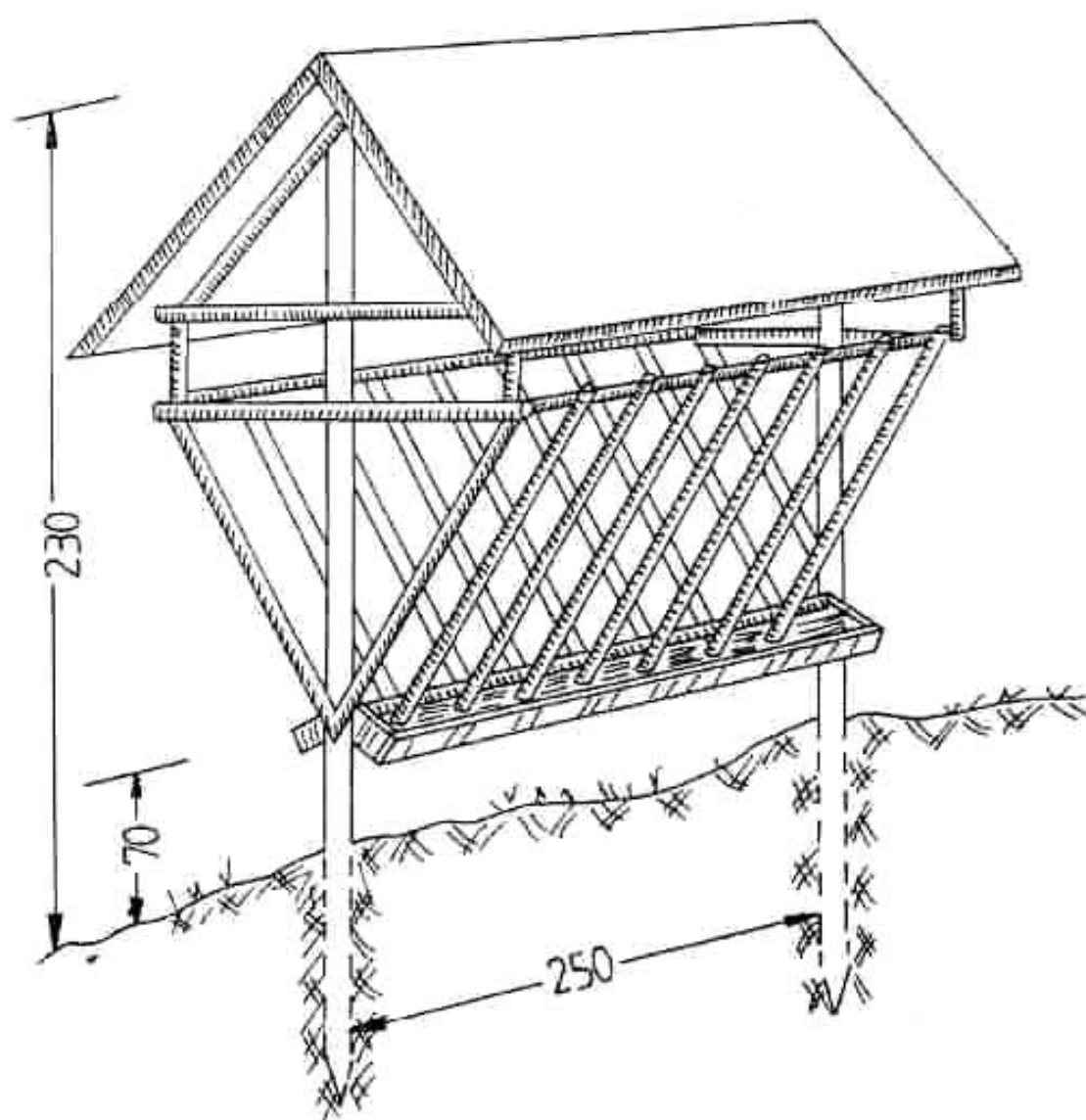


**ХРАНИЛКА - ЯСЛА**  
**Спецификация на материалите**

Но по ред	Наименование	Единична мярка	Общо количество
1	Греди бичени	куб.м	0.24
2	Пирони	кг	0.4
3	Катран	кг	0.4
4	Болтове	кг	0.2
5	Скоби	кг	0.1
6	Ламарина (воалит)	кв.м	8.0
7	Болтове поцинковани	бр.	8
8	Гумени табли	бр.	16
9	Метални планки 5/10/250 мм	бр.	16
10	Гайки	бр.	14
11	Безир	кг	1



# ХРАНИЛКА ЯСЛА - класически тип

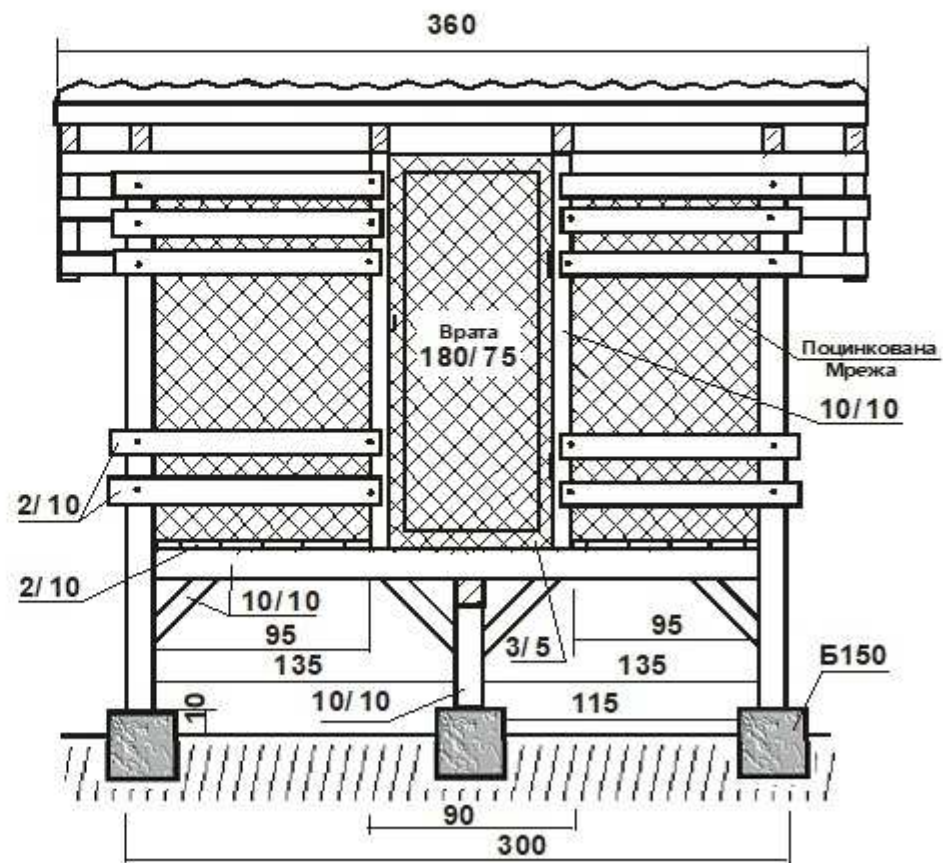
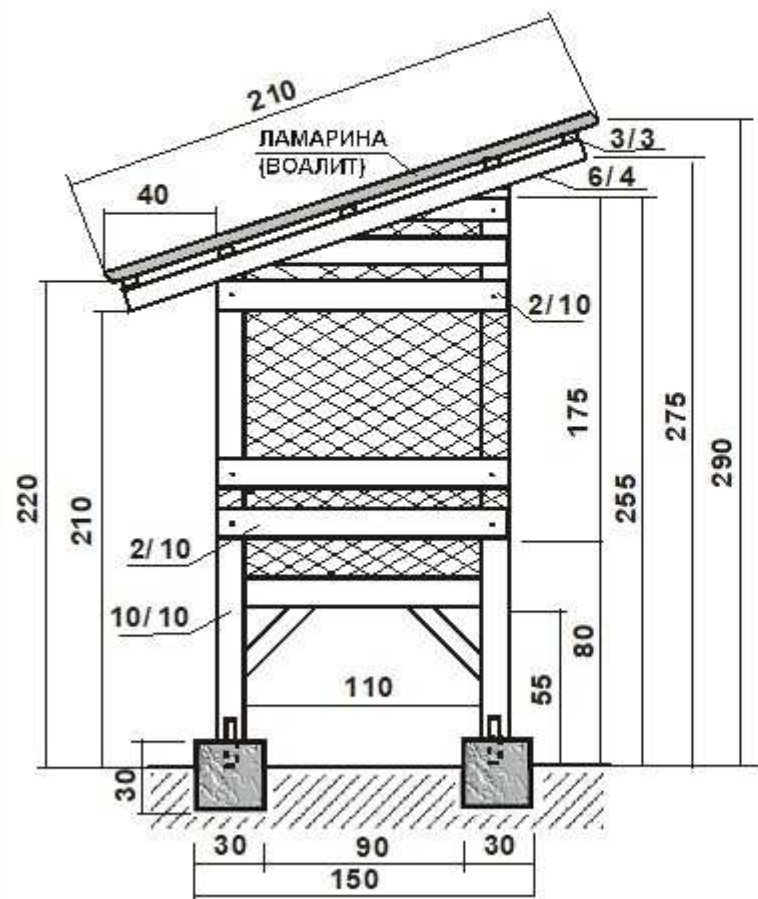


**ХРАНИЛКА ЯСЛА - класически тип**  
**Спецификация на материалите**

Но по ред	Наименование	Единична мярка	Общо количество
1	Дървена конструкция	куб.м	0.15
2	Покривна конструкция	куб.м	0.08
3	Поцинкована ламарина (ондулин, воалит)	кв.м	6.0
4	Пирони	кг	0.4
5	Болтове поцинковани	бр	8
6	Скоби	бр	4
11	Безир	л	1

# КОШ ЗА ЗЪРНЕН ФУРАЖ

Размери в см

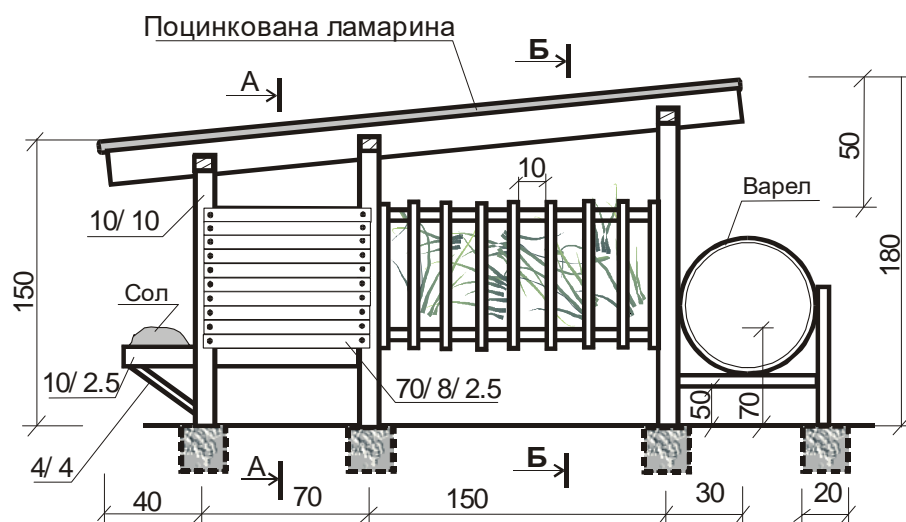


**КОШ ЗА ЗЪРНЕН ФУРАЖ**  
**Спецификация на материалите**

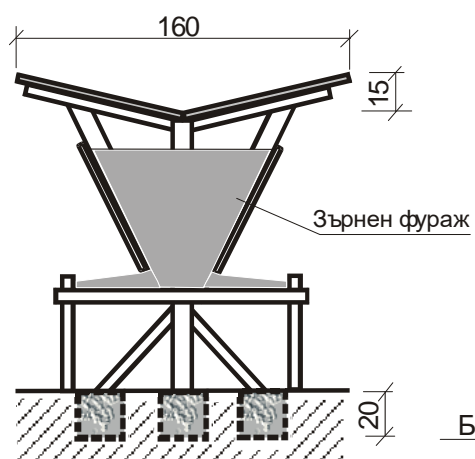
Но по ред	Наименование	Единична мярка	Общо количество
1	Греди бичени	куб.м	0.61
2	Иглолистни летви	куб.м	0.05
3	Иглолистни дъски	куб.м	0.13
4	Ламарина (воалит)	кв.м	10
5	Бетон М 150	куб.м	0.25
6	Пирони	кг	2
7	Катран	кг	0.4
8	Изкоп за бетонни стъпки	куб.м	0.38
9	Поцинкована мрежа	кг	40
10	Безир	кг	2

## КОМПЛЕКСНА ХРАНИЛКА

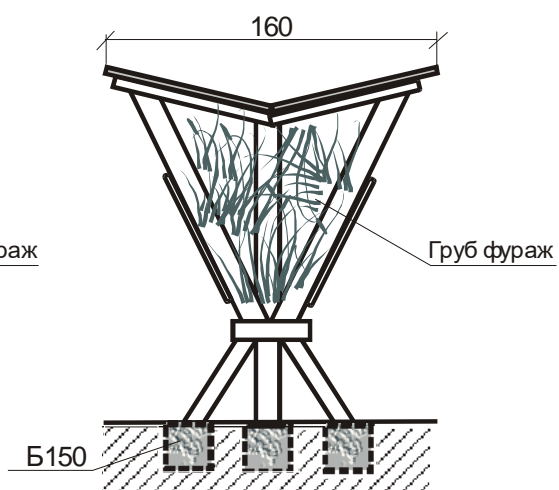
**РАЗМЕРЫ В СМ**



### Разрез А-А



### Разрез Б-Б



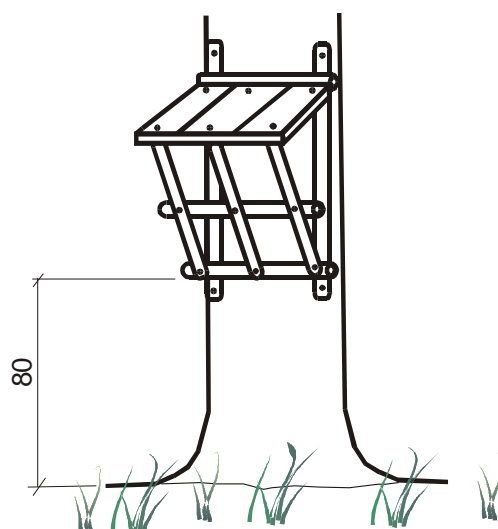
**КОМПЛЕКСНА ХРАНИЛКА**  
**Спецификация на материалите**

Но по ред	Наименование	Единична мярка	Общо количество
1	Изкоп за бетонни стъпки	куб.м	0.70
2	Бетон М 150	куб.м	0.30
3	Дървена конструкция - хранилка и солище	куб.м	0.60
4	Обшивка стени и покрив с дъски 2.54 см	кв.м	8
5	Обшивка покрив с поцинкована ламарина 5 мм	кв.м	4.0
6	Пирони	кг	4.8
7	Метални планки 5/10/250 мм	бр.	11
8	Безир	кг	1

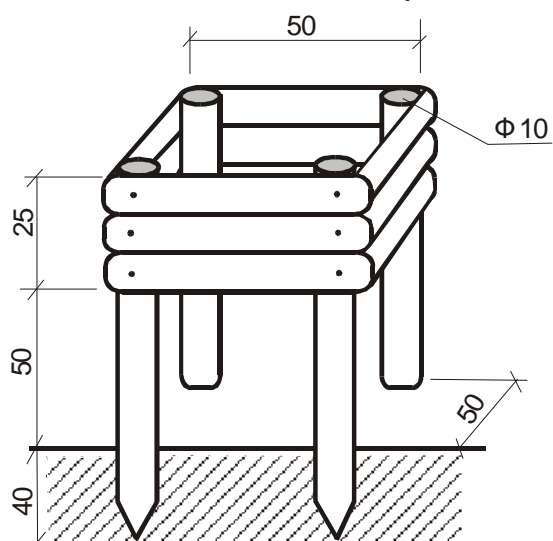
# СОЛИЩА ЗА ЕДЪР ДИВЕЧ

Размерите в см

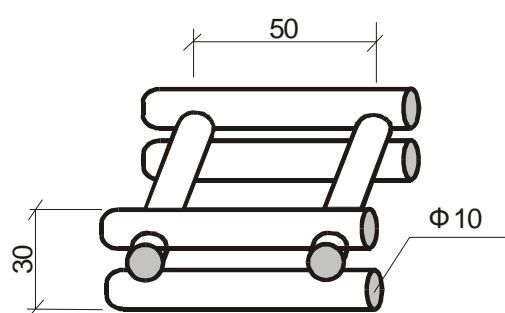
Високо солище на дърво



Високо солище



Ниско солище



**ВИСОКО СОЛИЩЕ ЗА ЕДЪР ДИВЕЧ**  
**Спецификация на материалите**

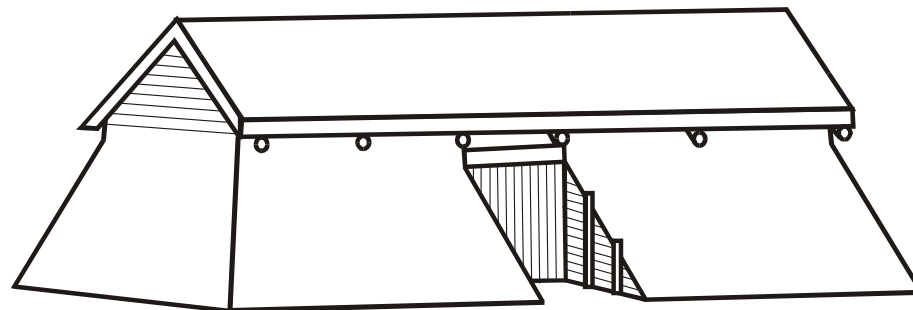
Но по ред	Наименование	Единична мярка	Общо количество
1	Греди бичени	куб.м	0.05
2	Пирони	кг	0.5
3	Безир	кг	0.5



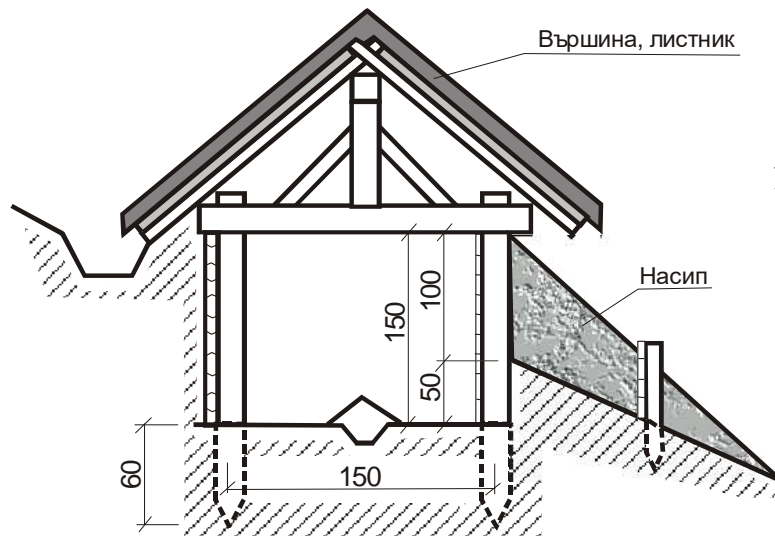
# РОВНИК ЗА КЛУБЕНОПЛОДНИ ФУРАЖИ

РАЗМЕРИТЕ В СМ

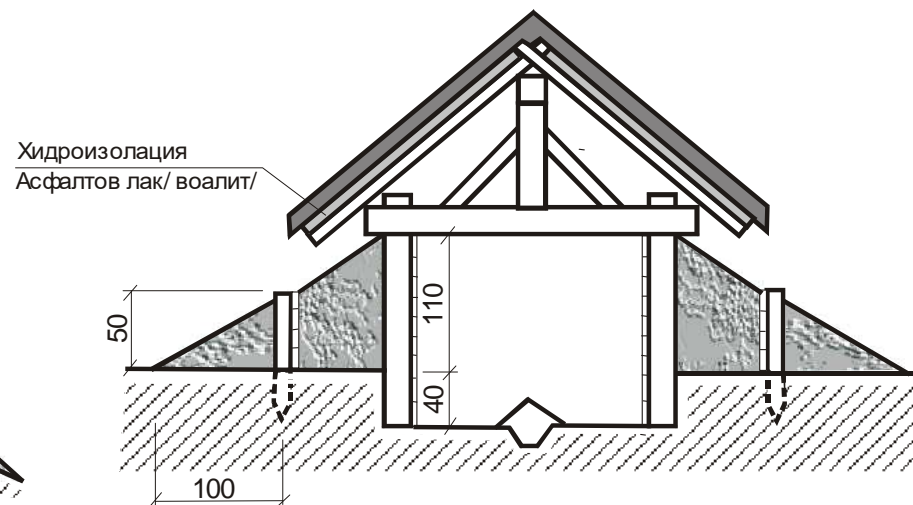
Панорамен вид



Напречен разрез на ровник  
в/у наклонен терен



Напречен разрез на ровник  
в/у равен терен

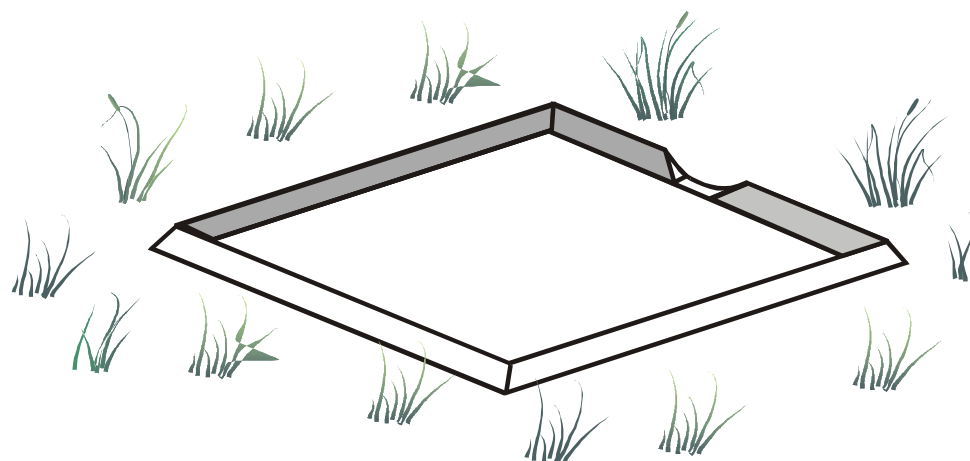


**РОВНИК ЗА КЛУБЕНОПЛОДНИ ФУРАЖИ**  
**Спецификация на материалите**

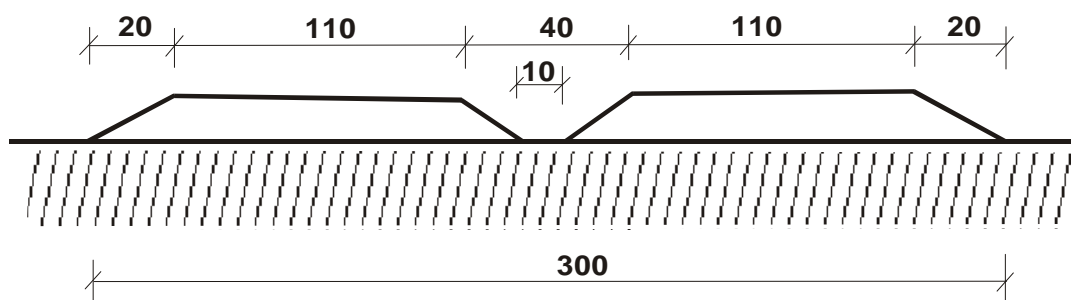
Но по ред	Наименование	Единична мярка	Общо количество
1	Изкоп на земни почви 8.0/1.5/0.4 м	куб.м	5.0
2	Дървен материал за стени	куб.м	1.0
3	Лежаща покривна конструкция-дялан материал	куб.м	1.0
4	Обшивка стени и покрив с дъски 2.5 см	кв.м	65.0
5	Хидроизолация от асфалтов лак	кв.м	65.0
6	Пирони	кг	16

# 

РАЗМЕРИ В СМ



ИЗГЛЕД ОТПРЕД



НАПРЕЧЕН РАЗРЕЗ



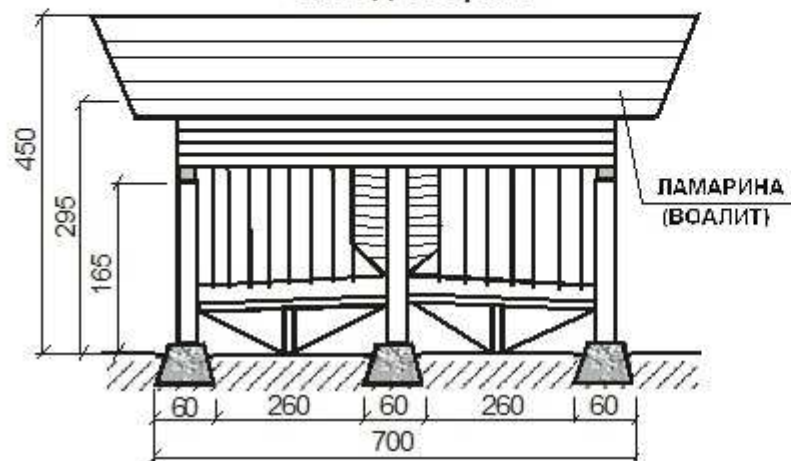
**НАЗЕМНА ХРАНИЛКА ЗА ДИВА СВИНЯ**  
**Спецификация на материалите**

Но по ред	Наименование	Единична мярка	Общо количество
1	Ломен камък	куб.м	2.5
2	Бетон М 150	куб.м	0.7

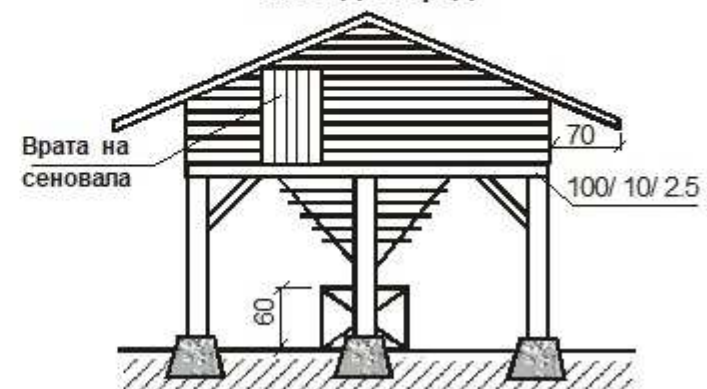
# КОМБИНИРАНА СЕНОВАЛ-ХРАНИЛКА

РАЗМЕРИ В CM

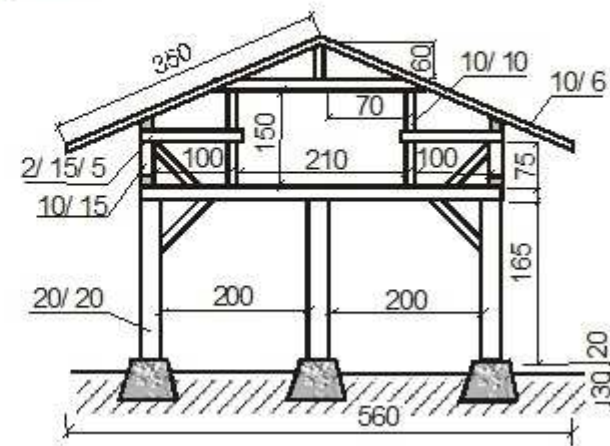
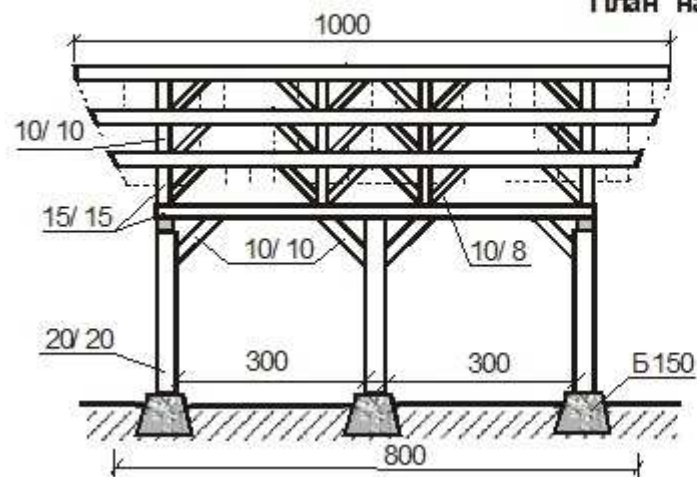
Изглед от страни



Изглед отпред



План на дървената конструкция



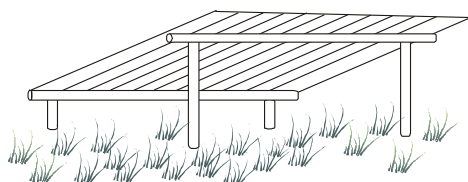
**КОМБИНИРАНА СЕНОВАЛ ХРАНИЛКА**  
**Спецификация на материалите**

Но по ред	Наименование	Единична мярка	Общо количество
1	Греди: 14x14x700 - 1 бр. 14x14x260 - 6 бр. 14x14x220 - 3 бр. 14x14x100 - 12 бр. 14x14x120 - 4 бр. 12x12x500 - 3 бр. 12x12x600 - 2 бр.	куб.м куб.м куб.м куб.м куб.м куб.м куб.м	0.14 0.26 0.21 0.24 0.10 0.22 0.18
2	Дъски: 6x14x360 - 6 бр. 4x10x110 - 8 бр. 1.5x10x80 - 50 бр. 4.5x10x100 - 50 бр. 2.5x10x500 - 20 бр.	куб.м куб.м куб.м куб.м куб.м	0.18 0.04 0.40 0.22 0.25
3	Бичмета: 6x6x44 - 14 бр. 6x6x120 - 7 бр. 6x8x280 - 30 бр. 6x4x700 - 100 бр.	куб.м куб.м куб.м куб.м	0.03 0.03 0.40 0.34
4	Обли дървени материали: ф 6 см - 3 бр. ф 4 см - 100 бр.	куб.м куб.м	0.02 0.40
	Всичко дървен материал	куб.м	3.66
5	Бетон М 150	куб.м	0.50
6	Пирони	кг	50.0
7	Ламарина (воалит)	кв.м	45.0

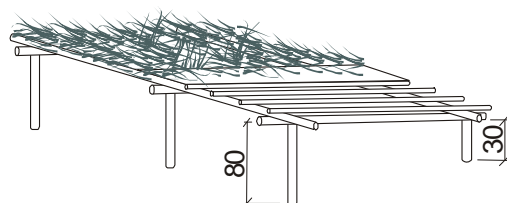
# ХРАНИЛКИ ЗА ДРЕБЕН ДИВЕЧ

РАЗМЕРИТЕ В CM

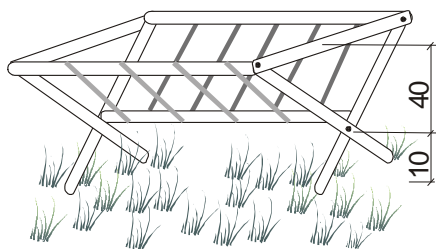
Хранилка-заслон



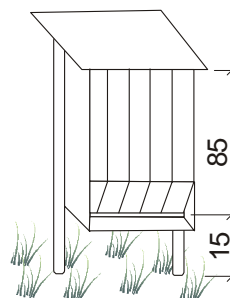
Хранилка-заслон



Хранилка за груб фураж



Хранилка за зърнен фураж



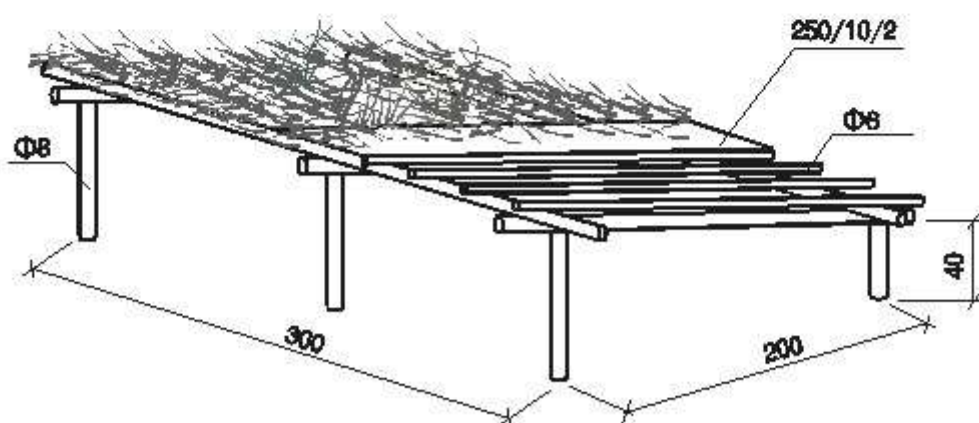
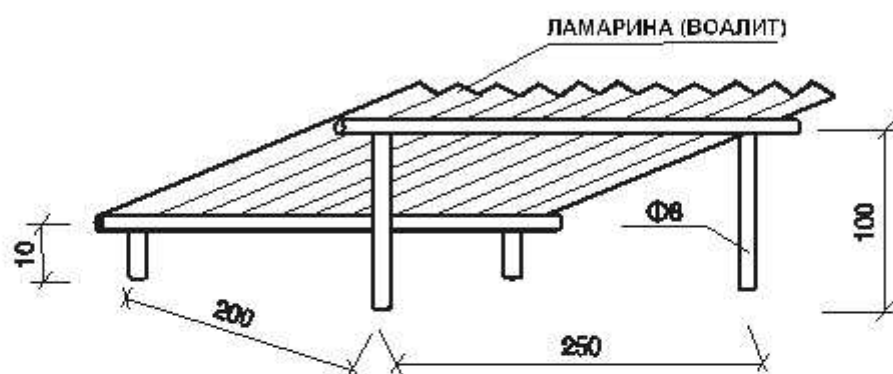
**ХРАНИЛКИ ЗА ДРЕБЕН ДИВЕЧ**  
**Спецификация на материалите**

Но по ред	Наименование	Единична мярка	Общо количество
	<b>Хранилка - заслон</b>		
1	Скелет за стени от дървен материал	куб.м	0.02
2	Пирони	кг	0.4
3	Безир	кг	0.5
	<b>Хранилка за зърнен фураж</b>		
1	Скелет за стени от дървен материал	куб.м	0.01
2	Обшивка стени с дъски 2.5 см	кв.м	2.8
3	Пирони	кг	0.4
4	Безир	кг	0.5
	<b>Хранилка за груб фураж</b>		
1	Скелет за стени от дървен материал	куб.м	0.03
2	Пирони	кг	0.4
3	Безир	кг	0.5



# ХРАНИЛКИ ЗА ПЕРНАТ ДИВЕЧ

РАЗМЕРИ В CM

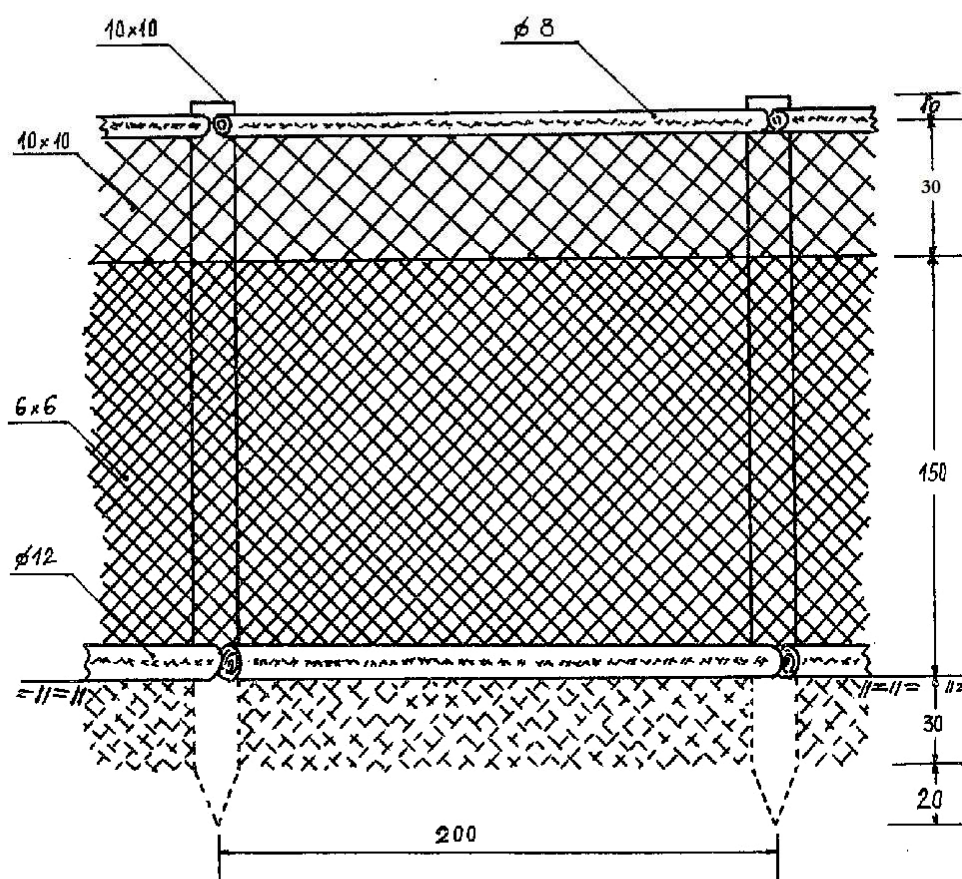


**ХРАНИЛКИ ЗА ПЕРНАТ ДИВЕЧ**  
**Спецификация на материалите**

Но по ред	Наименование	Единична мярка	Общо количество
1	Скелет за стени от дървен материал	куб.м	0.02
2	Пирони	кг	0.4
3	Безир	кг	0.5
4	Дъски - 2.0 см или ламарина (воалит)	кв.м	5.0

# ОГРАДА ВИСОКА 1,9 м

РАЗМЕРИ В СМ



**ОГРАДА С ВИСОЧИНА 1.9 МЕТРА за 1 (един) линеен метър**

**Спецификация на материалите**

Но по ред	Наименование	Единична мярка	Общо количество
1	Железобетонни колове 200 x 10 x 10	бр.	1
2	Оградна поцинкована мрежа за всички размери на тела и отворите	кг	5.75
3	Изкоп с ширина 18 см и дълбочина 30 см	куб. м	0.06
4	Тел поцинкована	кг	0.01
5	Върлина за вкопаване	м	1.00
6	Пирони	кг	0.05

**ПРИЛОЖЕНИЕ № 6**  
**Карти на ловностопанските мероприятия**  
**на територията на ТП „ДЛС Кормисош”**